

**Afgørelser – Reg. nr.: 03758.00**

**Fredningen vedrører: Klise Nor**

**Domme**

**Taksationskommissionen**

**Naturklagenævnet**

**Overfredningsnævnet                      01-08-1966**

**Fredningsnævnet                              21-06-1965**

**Kendelser**

**Deklarationer**

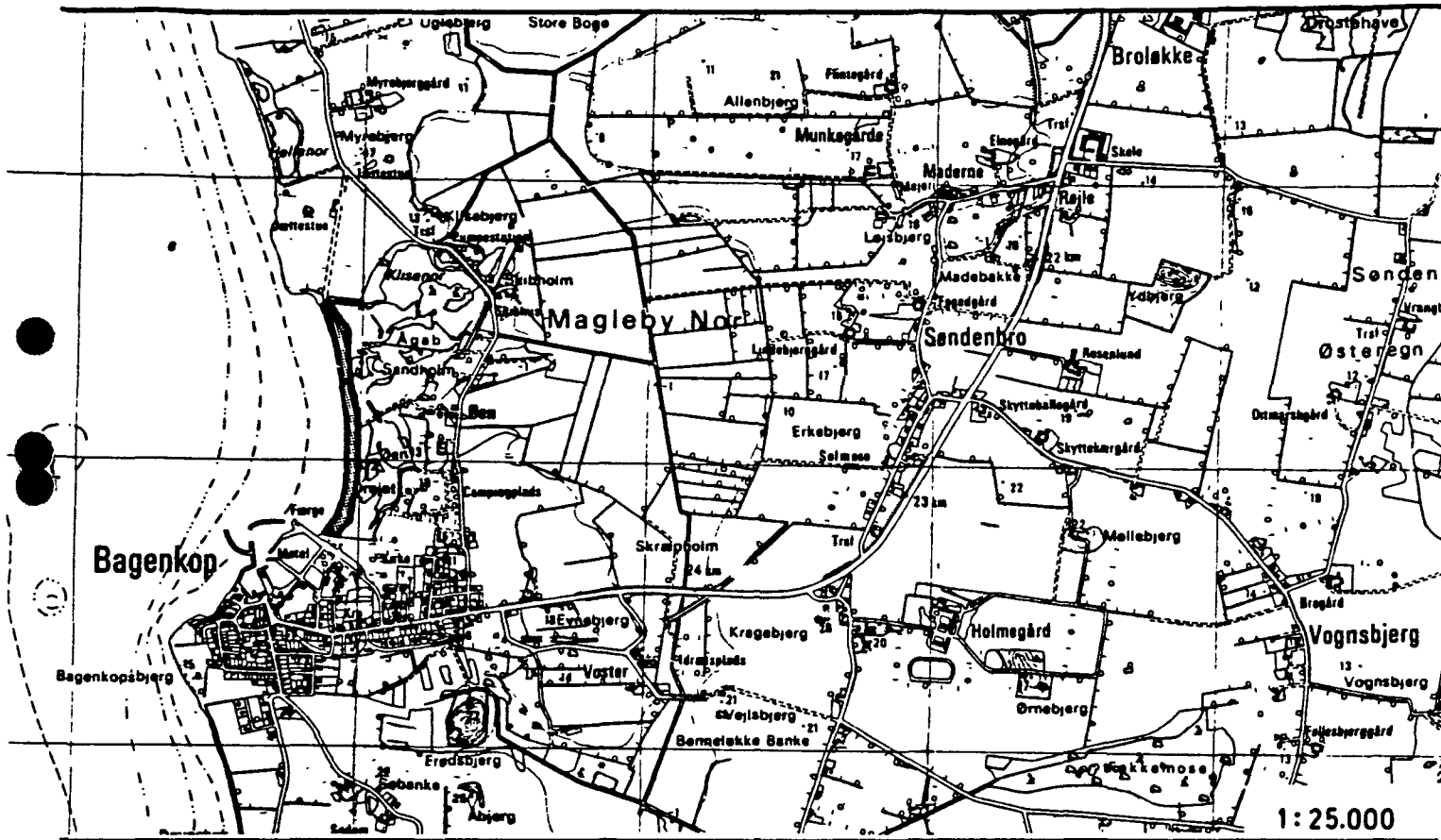
OVERFREDNINGSNÆVNET >

Lokalitet: Arealer omkring "Klisenor"

Kommune: Sydlangeland

Sogn : Magleby

Reg. nr.: 481-04-02



Ejer : Privat

Areal : ca. 4,6 ha

Fredet : FN 21/6-1965  
OFN 1/8-1966

Formål : Landskabsbevaring samt sikring af offentlig strandareal.

Indhold : De fredede arealer skal bevares i deres nuværende tilstand. Indenfor det fredede område må der ikke opføres nogen bygning, ligesom der ikke uden fredningsnævnets tilladelse må foretages udvidelse af eksisterende bygninger. På arealet må der ikke anbringes boder, skure eller lignende, ligesom arealet ikke må benyttes til camping eller parkeringsplads. Der tillægges almenheden ret til ophold og badning fra stranden udfor det fredede areal.

U D S K R I F T

a f

OVERFREDNINGSNÆVNETS KENDELSESPROTOKOL.

År 1966, den 1. august, afsagde Overfredningsnævnet følgende

k e n d e l s e

i sagen nr. 1818/65 vedrørende fredning af arealer omkring "Klisenor" i Magleby sogn på Langeland.

I den af fredningsnævnet for Svendborg amtsrådskreds den 21. juni 1965 afsagte kendelse hedder det:

"Ved skrivelse af 7. maj 1963 har Magleby sogneråd for fredningsnævnet for Svendborg amtsrådskreds rejst fredningssag med hensyn til strandarealet fra Bagenkop by mod nord til "Aagabet", idet sognerådet anfører:

"..... Arealet er kommunens eneste gode badestrand, og da et par af arealerne nylig har skiftet ejer, er kommunalbestyrelsen bange for, at de nye ejere påtænker lukning af arealet, der hidtil uden hinder har været tilgængelig for offentligheden. ...."

Sagen har været forelagt Naturfredningsrådet, der i skrivelse af 11. november 1963 har udtalt:

"....., at den botaniske undersøgelse har vist, at der knytter sig en ikke ringe botanisk interesse til en status quo fredning, ikke alene til området inden for søbyggelinjen, mellem denne og søbredden, men også til strandengene som helhed og til skræntarealerne øst for noret, specielt de skrænter, der på kortet er betegnet med numrene 1 - 4. Af disse stejle græsskrænter har nr. 2, 3 og 4 aldrig været under kultur og er følgelig bevokset med en uforstyrret og oprindelig vegetation, hvilket efterhånden er meget ualmindeligt her i landet. Danmarks strandenge afviger meget fra hinanden efter deres beliggenhed

og strandengene mod syd/sydpøst har en hel del plantearter, som ikke findes andre steder i landet. Da strandengsområderne i sydpøst-Danmark stadig bliver færre og færre, og da Bagenkop-strandengene er særlig fint udviklede med en typisk zonerings af vegetationen, og da de dertil har adskillige specielt sydpøstlige arter, vil det være af stor botanisk værdi, om strandengene omkring Klisenor fik lov til at ligge som tidligere. Hertil kommer, at det af lignende årsager vil være meget ønskeligt, såfremt de øst for noret liggende skrænter, navnlig de på kortet som nr. 2 - 4 betegnede, helst dog også nr. 1, kunne blive status quo fredet.

Rådet skal tillade sig at henstille til nævnet, at der rejses fredningssag for strandengsområdet omkring Klisenor samt for de østfor liggende, ovenfor nævnte skrænter. Rådet skal gerne til sin tid nærmere angive fredningens begrænsning. Rådet må tillægge den således foreslåede fredning væsentlig interesse i naturvidenskabelig og undervisningsmæssig henseende, jfr. naturfredningslovens § 12, stk. 1. ...."

I skrivelse af 12.december 1963 rejste Magleby sogneråd fredningssag med hensyn til de i Naturfredningsrådets skrivelse omhandlede arealer.

Sagen omfatter herefter de i nedenstående fortegnelse og vedhæftede kort beskrevne arealer. På matr. nr. 22<sub>0</sub> af Nordenbro by, Magleby sogn, forløber fredningsgrænsen langs overkanten af skrænten, således som vist på det vedhæftede kort over denne ejendom.

Meddelelse om sagens rejsning har været indrykket i statstidende den 19.juli 1963, den 17.januar 1964 og den 19.marts 1965.

Fredningsnævnet har behandlet sagen i en række møder på stedet, herunder i møder den 23.april 1965 og den 26.maj 1965, hvortil alle i ejendommene interesserede var indvarslet på den i naturfredningslovens § 10 foreskrevne måde.

I møderne deltog repræsentanter for Naturfredningsrådet, Fredningsplanudvalget for Fyn, Svendborg amtsråd og Magleby sogneråd, der alle anbefalede fredningens gennemførelse.

Af de 11 lodsejere har de 10 givet møde. Af disse har de 9 protesteret mod fredningen og har påstået sig tilkendt de i nedenstående fortegnelse anførte erstatninger, såfremt fredningen gennemføres, idet de blandt andet har henvist til ulemperne ved offentlighedens adgang til ophold på stranden og på det 60 meter brede bælte langs denne, til udgiften til hegn langs dette bælte samt til, at de vil lide tab ved ikke at kunne udnytte de tilstedeværende muligheder for grusgravning og udstykning af sommerhusgrunde. I sidstnævnte henseende har de gjort gældende, at Klisenør ikke er en sø af den i naturfredningslovens § 25, stk. 4, omhandlede art, dels fordi den må betragtes som en vig af havet, dels fordi en del af vandfladen er fremkommet ved grusgravning.

Fredningsnævnet finder, at Klisenør - uanset hvorledes noret er fremkommet - nu må betragtes som en sø, på hvilken reglen i naturfredningslovens § 25, stk. 4, finder anvendelse. Efter fredningsnævnets anmodning har stud.mag. Jens Juel Jensen, der er udpeget af naturfredningsrådet, sammen med landinspektør M. Mackeprang fastlagt søens grænser og indtegnet dem på vedhæftede kort. Fredningsnævnet lægger ved sagens afgørelse disse grænser og den i forhold til dem på kortet indtegnede byggelinie til grund, og da hele fredningsarealet herefter ligger indenfor søbyggelinien, findes ingen af lodsejerne at have krav på erstatning for forbud mod bebyggelse.

Kystbyggelinien er for hele området 100 meter.

Der gælder ingen dispositionsplan, byplan eller byggevedtægt for området.

I henhold til ministeriets for offentlige arbejders bekendtgørelse af 15.november 1956 er kysten underkastet kystfredning, idet det dog er tilladt at tage sand og grus fra stranden udfor matr. nr. 22f af Nordenbro syd for slusen.

De i nedenstående fortegnelse anførte arealer er beregnet med planimeter efter det vedhæftede kort, og således at henholdsvis matrikelskel og de efter opmåling indlagte grænser angiver de enkelte beregnede områder. De af noret opgroede landområder er ved beregningen efter skøn tillagt de nærmest liggende matrikulerede ejendomme.

Fredningsnævnet finder, at det er af væsentlig betydning for almenheden, at der sikres denne ret til ophold på og badning fra stranden udfor det af sagen omfattede område, og finder, at dette område er af en sådan landskabelig skønhed og botanisk interesse og dermed af en sådan betydning for almenheden, at der bør pålægges de respektive ejendomme følgende fredningsbestemmelser:

De fredede arealer skal bevares i deres nuværende tilstand. Udenfor nuværende haveanlæg må der ikke foretages beplantning med træer og buske. Ændring i terrænformerne, herunder grus- og lergravning, opfyldning og planering, er ikke tilladt. Inddigning mod havet og grøftegravning må kun finde sted med samtykke af fredningsnævnet for Svendborg amtsrådsreds.

Indenfor det fredede område må der ikke opføres nogen bygning, ligesom der ikke uden tilladelse fra fredningsnævnet må foretages udvidelser eller ændringer af eksisterende bygninger.

På arealerne må der ikke anbringes boder, skure, master, telte, beboelsesvogne eller lignende indretninger, ligesom arealerne ikke må benyttes til camping eller til parkeringsplads.

De fredede arealer må ikke benyttes til henkastning af affald eller til oplag af varer, der ikke har forbindelse med de indenfor området drevne landbrug. Motorkørsel må ikke finde sted, bortset fra sådan kørsel, som er nødvendig i forbindelse med den brug, der hidtil har været gjort af arealerne.

Der tillægges almenheden ret til ophold på og badning fra stranden udfor det fredede areal og til ophold på arealet mellem stranden og

den på det vedhæftede kort viste linie. Enhver, der opholder sig på arealet, er pligtig at overholde de af fredningsnævnet givne ordensforskrifter. Støjende adfærd, herunder anvendelse af radioapparater, grammofoner og musikinstrumenter er forbudt.

Fredningen skal dog ikke være til hinder for

- 1) at der i tiden fra 1.oktober til 30.april tages sand og grus fra den for græsvækst blottede strandbred i det omfang dette er tilladt i henhold til de gældende kystfredningsbestemmelser,
- 2) at ejeren af matr. nr. 28b beplanter den del af denne ejendom, der ligger øst for en linie nord-syd gennem ejendommens højeste punkt,
- 3) at ejeren af matr. nr. 40c af Bagenkop, fiskeeksportør Thorvald Larsen, for sin livstid holder denne ejendom, der benyttes som stejleplads, indhegnet.

Det fredede areal omfatter følgende ejendomme eller dele af ejendomme:

Lb.nr.	matr.nr.	ejer	fredet areal (heraf offentlig badestrand)
<u>Bagenkop by, Magleby sogn</u>			
1.	1 a	gårdejer Aage Nielsen	4.6535 m <sup>2</sup>
	39 b	Vestervej, Bagenkop.	(1.3800 m <sup>2</sup> )
	40 b		
	1 ah		
	34d		

Erstatningspåstand:

108.250,00 kr.

Tilkendt erstatning:

26.000,00 kr.

---



Lb.nr.	matr. nr.	ejer	fredet areal (heraf offentlig badestrand)
		<u>Bagenkop by, Magleby sogn</u>	<i>4.6535 m<sup>2</sup></i>
2.	26 b	salgsdirektør Jørgen Rasmussen, Vestervej, Bagenkop.	2.4160 m <sup>2</sup>
	34 c	}	2.7680 m <sup>2</sup>
	34 g		(1.9120 m <sup>2</sup> )

Erstatningspåstand:

255.875,00 kr.

Tilkendt erstatning:

26 b: 5.000,00 kr.

34 c, 34 g: 24.500,00 kr.

---

3.	27 a	gårdejer Viggo Frandsen, Vestervej, Bagenkop.	1.3800 m <sup>2</sup>
----	------	--	-----------------------

Erstatningspåstand:

72.000,00 kr.

Tilkendt erstatning:

6.500,00 kr.

---

4.	27 b	kirkebetjent Christian Vebert Nielsen, Vestervej, Bagenkop.	
----	------	---	--

Erstatningspåstand:

Ingen.

Tilkendt erstatning:

Ingen

---

*11.2175 m<sup>2</sup>*

Lb.nr.	matr. nr.	ejer	fredet areal (heraf offentlig badestrand)
		<u>Bagenkop by, Magleby sogn</u>	<i>11.2175 m<sup>2</sup></i>
5.	28b	værktøjsmager Helge Gunnar Hansen, Harboørevej 3 B, Vanløse. Erstatningspåstand: "Som de andre" Tilkendt erstatning: 250.00 kr.	2410 m <sup>2</sup>
6.	30b 31	gårdejer Rasmus H. Jensen, Østergade 25, Bagenkop. Erstatningspåstand: "Som de andre" Tilkendt erstatning: 2.200,00 kr.	2.1320 m <sup>2</sup>
7.	35a	overbetjent P. Klem Borre Lærkevej 4, Kokkedal. Erstatningskrav: 40.000,00 kr. Tilkendt erstatning: 1.400,00 kr.	1.3680 m <sup>2</sup>
			<i>14.9585</i>

Lb. nr.	matr.nr.	ejer	fredet areal (heraf offentlig badestrand)
---------	----------	------	---

Bagenkop by, Magleby sogn

14.9325 m<sup>2</sup>

8.	40c	fiskeeksportør Thorvald Larsen, Bredgade 6, Bagenkop.	1240 m <sup>2</sup> (1240 m <sup>2</sup> )
----	-----	---	---

Erstatningspåstand:

Ingen.

Tilkendt erstatning:

Ingen.

---

9.	36d	gårdejer Otto Pedersen, Ågabet pr. Nordenbro.	6.0880 m <sup>2</sup> ( 1.1880 m <sup>2</sup> )
----	-----	--	--

Nordenbro by, Magleby sogn:

22d samme

22f samme

Erstatningspåstand:

21.250,00 kr.

Tilkendt erstatning:

21.250,00 kr.

---

10.	22b	Frede Christensen, Vandmøllestedet pr. Bagenkop.	640 m <sup>2</sup>
-----	-----	--	--------------------

Erstatningspåstand:

Ingen.

Tilkendt erstatning:

Ingen

---

21.2345 m<sup>2</sup>

11.      22o                      I/S Bagenkop Fiskefiletfabrik.

21.234 $\frac{1}{2}$  m<sup>2</sup>  
1720 m<sup>2</sup>

Erstatningspåstand:

37.500 kr.

Tilkendt erstatning:

200,00 kr.

21.4065

Der vil herefter være at udrede de for hver ejendom ovenfor anførte erstatningsbeløb. For så vidt angår de ejendomme, på hvilke offentligheden får ret til ophold og badning, omfatter erstatningen også udgiften ved opsætning af hegn, såfremt ejeren skønner dette nødvendigt.

Af erstatningen for matr.nr. 34c og 34g vil halvdelen eller 12.250,00 kr. være at udbetale til boelsmand Svend Ove Nielsen, Bagenkop, der ved skøde på ejendommen, tinglyst den 1.marts 1965, har betinget sig dette. Resten af erstatningen for matr. nr. 34c og 34g samt hele erstatningen for matr. nr. 26b ialt 17.250,00 kr. vil være at udbetale til panthaveren, fabrikant Kaj Nielsen, Nordenbro, der har fremsat krav herom.

Erstatningen for matr. nr. 35a, 1.400,00 kr., vil først kunne udbetales, når det ved aftale eller dom er afgjort, hvorvidt den tilkommer overbetjent Klem Borre eller gårdejer Aage Nielsen.

For de øvrige ejendommers vedkommende vil erstatningsbeløbene være at udbetale til ejerne.

Erstatningerne forrentes med 6% årlig fra denne kendelsesafsigelse, til betaling sker, og vil være at udrede som nedenfor bestemt."

Konklusionen er sålydende:

"De i foranstående fortegnelse og på vedhæftede kort afgrænsede arealer af Bagenkop og Nordenbro byer, Magleby sogn, fredes som ovenfor nærmere fastsat.

Påtaleret har fredningsnævnet for Svendborg amtsrådsreds og naturfredningsrådet.

I erstatning til lodsejerne udbetales de ovenfor fastsatte beløb, ialt 87.300,00 kr., med rente heraf 6% årlig fra denne kendelses afsigelse, til betaling sker.

Af erstatningen udredes tre fjerdedele af statskassen. Den sidste fjerdedel udredes af Svendborg amtsfond og de i amtsrådsredsen beliggende købstadkommuner efter folketal i henhold til den senest offentliggjorte folketælling."

Kendelsen er forelagt Overfredningsnævnet i medfør af naturfredningslovens § 19, stk. 3, hvorhos den er indanket af overbetjent P. Klem Borre.

Overfredningsnævnet har den 29. oktober 1965 besigtiget de fredede arealer og forhandlet med den ankende lodsejer samt med repræsentanter for fredningsnævnet for Svendborg amtsrådsreds, fredningsplanudvalget for Fyn, Svendborg amtsråd og Magleby sogneråd.

Under mødet udtalte sognerådets repræsentant, at sognerådet var villig til at påtage sig renholdelse af det til offentlig strand fredede areal og var indstillet på, når det med tiden blev påkrævet, at etablere parkering og toiletter ved ågabet på den nordlige del af stranden.

Overfredningsnævnet har herefter besluttet at stadfæste den af fredningsnævnet afsagte kendelse, dog således at fredningsområdet begrænses til det til offentlig strand afmærkede areal, i alt ca. 4,6 ha.

For den således gennemførte fredning har Overfredningsnævnet opnået enighed vedrørende erstatningsbeløbene med nedennævnte 3 lods-  
ejere:

Gårdejer Aage Nielsen for fredning af del af ejendommen matr. nr. 1a,

40b og 34d Bagenkop by, Magleby sogn, i alt ca. 13.800 m<sup>2</sup>. 14.000 kr.  
Direktør Jørgen Rasmussen for fredning af del af ejendommen matr. nr. 34c og 34g smst., ialt 19.120 m<sup>2</sup> ..... 19.000 kr.  
Gårdejer Otto Pedersen for fredning af del af ejendommen matr. nr. 22f Nordenbro by, Magleby sogn, ialt ca. 11.880m<sup>2</sup> 11.000 kr.

Der er vedrørende ejendommen matr. nr. 34c og 34g Bagenkop by, Magleby sogn, sket ejerskifte. Direktør Jørgen Rasmussen og den nuværende ejer, fabrikant Kaj Nielsen har erklæret sig indforstået med, at erstatningen med renter udbetales med halvdelen til boelsmand Svend Ove Nielsen, Bagenkop, og halvdelen til fabrikant Kaj Nielsen, Nordenbro.

Et Kort, nr. SV 120, visende de fredede arealer, ialt ca. 4,6 ha, er vedhæftet nærværende kendelse!

T h i b e s t e m m e s :

Den af fredningsnævnet for Svendborg amtsrådsreds den 21. juni 1965 afsagte kendelse vedrørende fredning af arealer omkring Klisenor i Magleby sogn på Langeland begrænses til at omfatte det til offentlig strand afmærkede areal.

Ejeren af matr. nr. 40c Bagenkop by, Magleby sogn, fiskeeksportør Thorvald Larsen kan for sin livstid holde denne ejendom, der benyttes som stejleplads, indhegnet.

I erstatning udbetales til:

Gårdejer Aage Nielsen, v/landsretssagfører A. Trolle Christensen, Rudkøbing, ifølge fuldmagt.....	14.000 kr.
Gårdejer Otto Pedersen,	" " " " 11.000 kr.
Boelsmand Svend Ove Nielsen,	" " " " 9.500 kr.
Fabrikant Kaj Nielsen,	" " " " 9.500 kr.

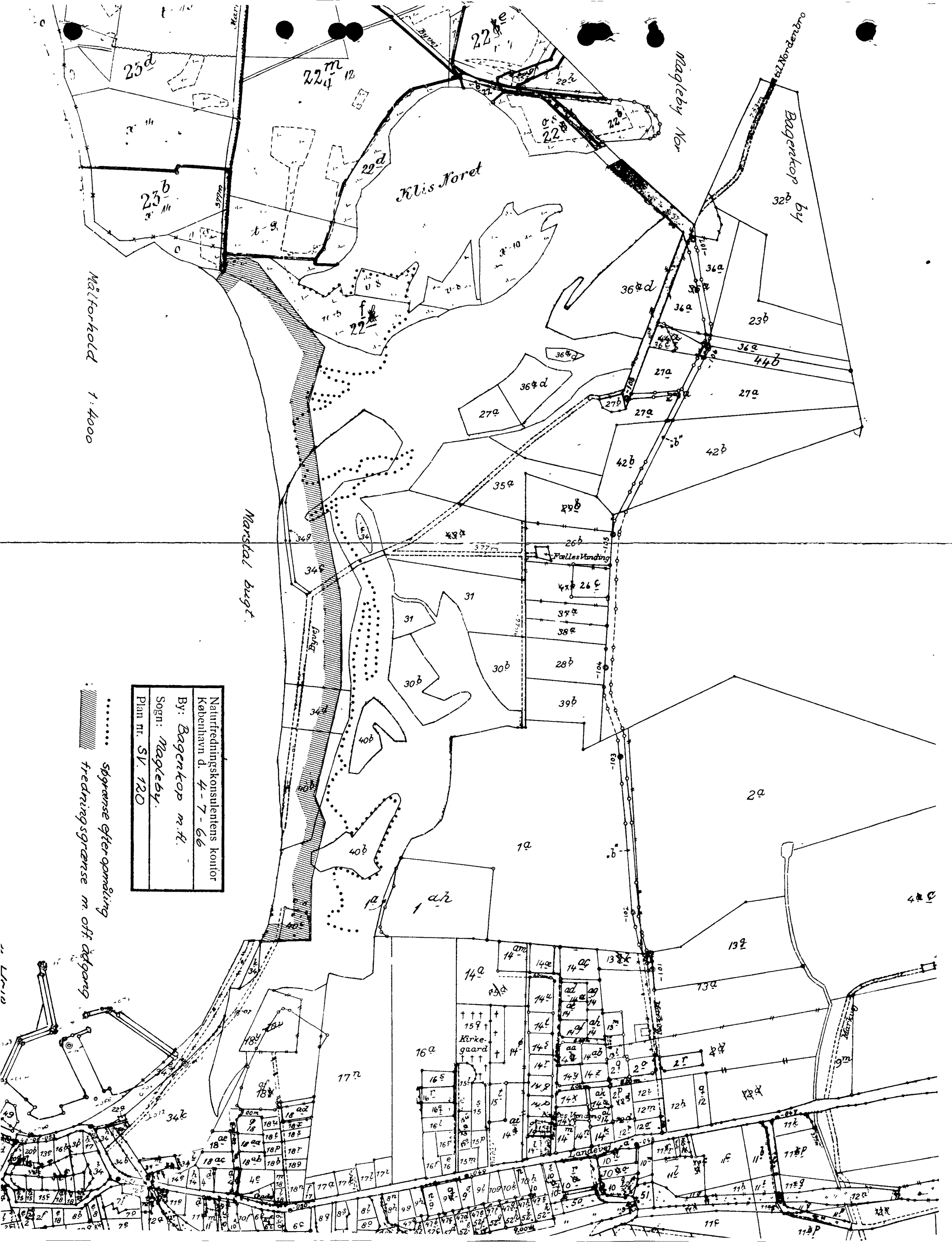
Af erstatningsbeløbene, i alt 44.000 kr. med renter 6 % p.a.

fra den 21. juni 1965 til betaling sker, vil  $\frac{3}{4}$  være at udrede af statskassen og  $\frac{1}{4}$  af Svendborg amtsfond og de i amtsråds kredsen beliggende købstadkommuner efter folketal i henhold til den senest offentliggjorte folketælling.

Udskriftens rigtighed bekræftes.

Birthe Andersen





Maltorhold 1:4000

Naturfredningskonsulentens kontor  
 København d. 4-7-66  
 By: Bagerkop m.H.  
 Sogn: Magleby.  
 Plan nr. SV. 120

..... sgrænse efter opmåling  
 // fredningsgrænse m. off. adgang



FREDNINGSNÆVNET >

CITERET FULDT UD I  
OFN K. AF 1/8 1966

## UDSKRIFT

a f

KENDELSESPROTOKOLLEN for  
Fredningsnævnet for Svendborg amtsrådsreds

År 1965 den 21. juni kl. 10 afsagde fredningsnævnet for  
Svendborg amtsrådsreds sålydende

## KENDELSE

i

fredningssag nr. 104/1963

Fredning af arealer omkring  
Klisenor.

Ved skrivelse af 7. maj 1963 har Magleby sogneråd for  
fredningsnævnet for Svendborg amtsrådsreds rejst fredningssag med  
hensyn til strandarealet fra Bagenkop by mod nord til "Aagabet",  
idet sognerådet anfører:

" ..... Arealet er kommunens eneste gode  
badestrand, og da et par af arealerne nylig har skiftet ejer, er  
kommunalbestyrelsen bange for, at de nye ejere påtænker lukning  
af arealet, der hidtil uden hinder har været tilgængelig for of-  
fentligheden. ...."

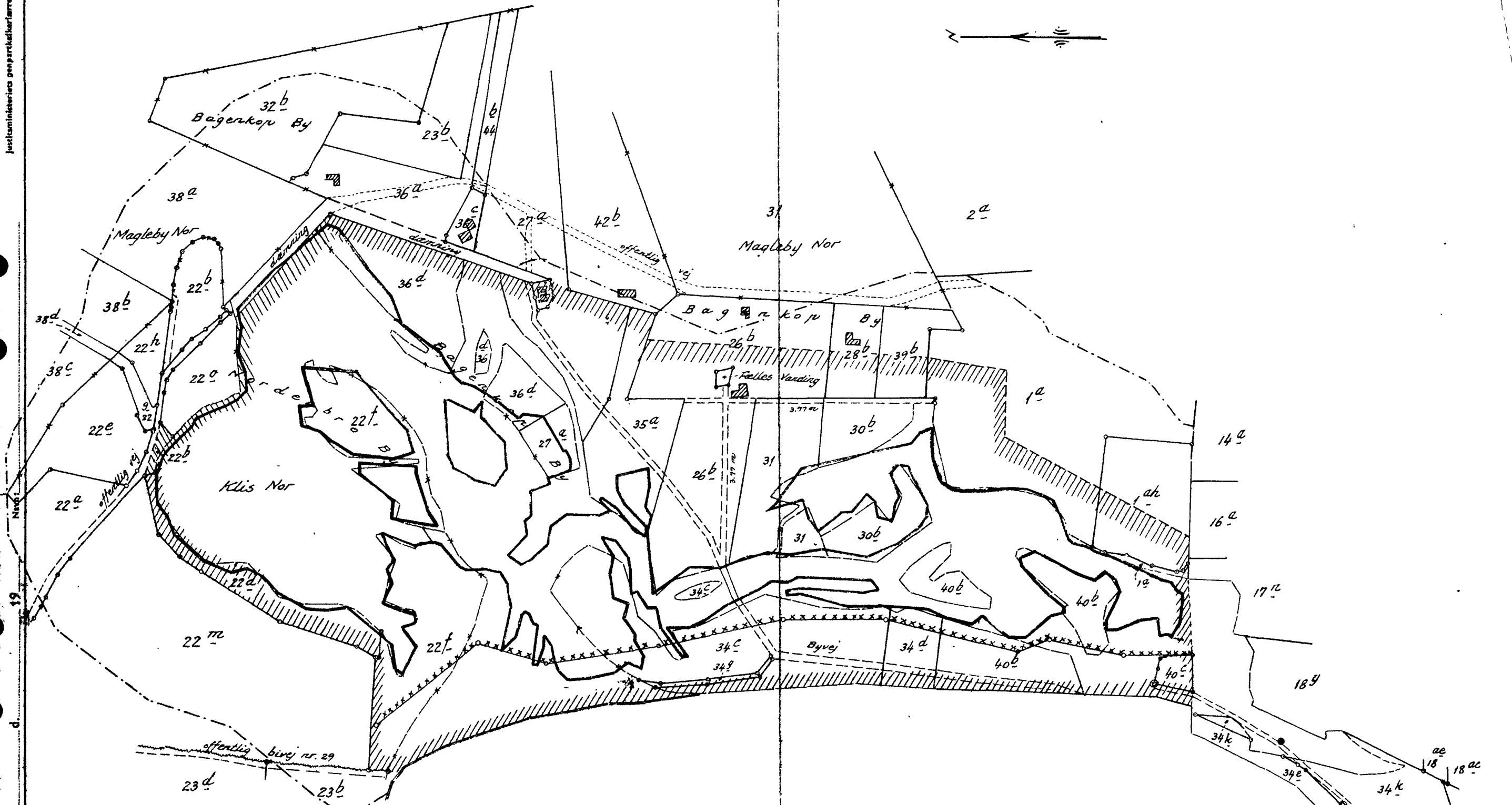
Sagen har været forelagt Naturfredningsrådet, der i skri-  
velse af 11. november 1963 har udtalt:

" ....., at den botaniske undersøgelse har vist,  
at der knytter sig en ikke ringe botanisk interesse til en status  
quo fredning, ikke alene til området inden for søbyggelinjen, mel-  
lem denne og søbredden, men også til strandengene som helhed og til  
skræntarealerne øst for noret, specielt de skrænter, der på kortet  
er betegnet med numrene 1 - 4. Af disse stejle græsskrænter har nr.  
2, 3 og 4 aldrig været under kultur og er følgelig bevokset med en  
uforsømt og oprindelig vegetation, hvilket efterhånden er meget

Justitsministeriets genopretningsloven, T.I kort.

nr. attesteres herved.

Bestillingsformular  
-2 fløj

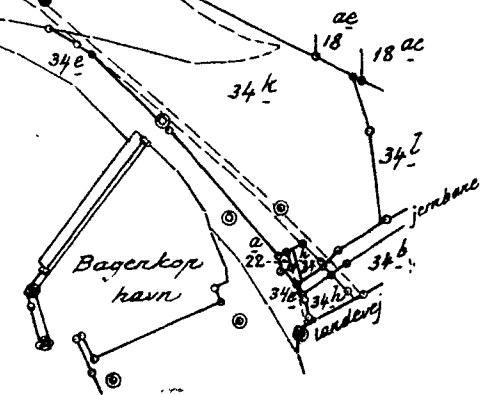


Terræn af matr. nr. 1<sup>a</sup>, 1<sup>ah</sup>, 23<sup>b</sup>, 26<sup>b</sup>, 27<sup>a</sup>, 27<sup>b</sup>, 28<sup>b</sup>, 30<sup>b</sup>, 31, 32<sup>b</sup>, 34<sup>c</sup>, 34<sup>d</sup>, 34<sup>g</sup>, 35<sup>a</sup>, 36<sup>a</sup>, 36<sup>c</sup>, 36<sup>d</sup>, 39<sup>b</sup>, 40<sup>b</sup>, 40<sup>c</sup>, 42<sup>b</sup> og 44<sup>b</sup> Bagerkop By, matr. nr. 22<sup>a</sup>, 22<sup>b</sup>, 22<sup>d</sup>, 22<sup>f</sup>, 22<sup>h</sup>, 22<sup>m</sup> og 23<sup>b</sup> Nordenbro By m.m., matr. nr. 31, 38<sup>a</sup>, 38<sup>b</sup>, 38<sup>c</sup> og 38<sup>d</sup> Magleby Nor, Magleby Sogn, Langelands Sönder Herred, Svendborg Amt. Udfærdiget i september 1964 efter kopi af matrikelkortet, opmåling og udsnit af målebordsblad til brug ved tinglysning af byggelinie og fredningsområde.

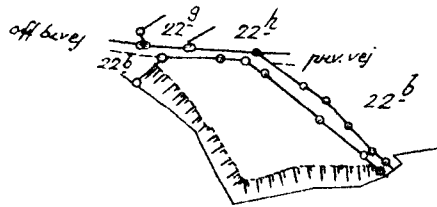
H. Næstkrantz  
Landinspektør

Marstal Bugt

- søgrænse efter opmåling
- ▨ grænse for fredningsområde
- - - byggelinie i h.t. opmålt søgrænse
- ⋯ offentlig bivej, der endnu ikke er noteret i matriklen
- xxxxxxx afmærket grænse for offentlig badestrand



Justisministeriets genpartkalkuleret, TII kort.



Klis Nør

Matr. nr. 22<sup>a</sup>

Nordenbrø By m. m.

Magleby Sogn,

Svendborg Amt.

Udfærdiget i juni 1965 efter kopi af matrikelkortet og opmåling

til brug ved tinglysning af fredningsområde, nemlig en  
vestlig og sydlig skæret

Målførløed 1:4000

*H. Hæckprang*  
Landinspektør

Alle ovennævnte kort-genparts er nøjagtig genpart af det originale kort vedrørende ejendommen(e)  
mtr. nr. attesteres herved.

Navn:

19

d.

DISPENSATIONER>

**Afgørelser – Reg. nr.: 03758.00**

**Dispensationer i perioden: 01-07-1987**

FREDNINGSNÆVNET

24 JULI 1987

FOR

FYNS AMTS SYDLIGE FREDNINGSKREDS

5700 SVENDBORG, den

Egensevej 15 - Telefon (09) 21 16 93

Journal nr.:

2

Dags dato har man tilskrevet rådgivende ingeniørfirma Cowi-consult, Fåborgvej 65 A, Svendborg således:

"I et hertil indsendt andragende (ref.1583o/KNJ/mnj) har ingeniørfirmaet på vegne Langeland-Kiel Linien, Bagenkop, ansøgt om tilladelse til på et område ved Bagenkop færgehavn på ejendommen matr.nr.18 y og dele af matr. 40 c og 17 n at foretage en udvidelse af Bagenkop færgehavn med henblik på at etablere dels et egnet færgeløje til en ny og større færge, som er under bygning, dels at opnå bedre opmarcharealer og øgede lagerfaciliteter.

De pågældende parceller er i vidt omfang behæftet med strandbeskyttelseslinie, og for så vidt angår et mindre område, ikke over 30 m<sup>2</sup> med fredningskendelse om fredning af Klise Nor, jfr. Overfredningsnævnets kendelse af 1. august 1986, og da det ansøgte indebærer terrænændringer udkræves fredningsnævnets godkendelse.

Ministeriet for offentlige arbejder har ved skrivelse af 27. april 1987 jfr. skrivelse af 22. december 1986 godkendt udbygningen af færgeterminalen på visse nærmere vilkår, og Sydlangeland kommune har udarbejdet lokalplan til sikring af projektets gennemførelse.

Fyns amtskommunes fredningsafdeling har anbefalet, at tilladelse meddeles i fornødent omfang, idet man har udtalt, at projektet ikke for så vidt angår det lille areal, som er omfattet af fredningskendelsen, kan tænkes at komme i strid med fredningens formål, og for så vidt angår den del af arealet, som skal bruges til opmarcharealer m.v., har man anbefalet dispensation fra strandbeskyttelseslinien. Endvidere har fredningsafdelingen påpeget, at de arealer, som skal anvendes til egentligt havneformål, vil falde ind under undtagelsesbestemmelsen i naturfredningslovens § 46 stk. 4 nr. 2).

Fredningsnævnet har derefter forelagt spørgsmålet om dispensation fra Overfredningsnævnets kendelse for Naturfredningsrådet. Sagen

S/7-226

er imidlertid blevet forlagt i rådet, muligt i forbindelse med Skov- og Naturstyrelsens flytning, men efter konference med rådet, må fredningsnævnet lægge til grund, at rådet ikke vil modsætte sig det foreslåede indgreb i Klise-Nor-fredningen jfr. dog om beskyttelsen af fuglelivet i Noret neden for. Sagens sene ekspedition skyldes den skete fejl i rådet, og dette beklages.

Herefter har fredningsnævnet enstemmigt vedtaget at udtale:

Da det meget beskedne indgreb i Klise-Nor-fredningen ikke kan tænkes at komme i strid med fredningens formål, og da der for så vidt angår de arealer, som ikke direkte kan betegnes som havneanlæg med tilstødende arealer, foreligger ganske særlige forhold, tillader nævnet det ansøgte i henhold til naturfredningslovens § 34, jfr. Overfredningsnævnets bemyndigelse i cirkulære 239 af 15. december 1978, og naturfredningslovens § 46 stk. 6, jfr. stk. 1 nr. 1), at projektet udføres i overensstemmelse med den hertil indsendte beskrivelse og tegninger dateret 4. august 1986. Det henstilles, at arbejder, som måtte berøre det fredede område, så vidt muligt udføres uden for fuglenes yngletid.

For så vidt angår egentlige havnearealer er tilladelse herfra uforholdsmæssig, jfr. naturfredningslovens § 46 stk. 4 nr. 2).

Nævnet har underrettet den stedlige kommunalbestyrelse, Fyns amtsråd m.fl., der inden 4 uger kan indbringe nævnets afgørelse for Overfredningsnævnet om foranstående.

Tilladelsen bortfalder, såfremt den ikke er udnyttet inden 5 år fra tilladelsens meddelelse, jfr. naturfredningslovens § 64 a.

Tilladelsen berører ikke andre myndigheders forretningsområde."

Hvilket herved meddeles i forbindelse med den under 3/2-87 fremsendte sag og telefonsamtale med rådsformand Ib Johnsen den 14. ds. En delkopi i størrelse 1:500 vedlægges til orientering.

  
Jul. Paulsen

Naturfredningsrådet

AREAL OMFATTET AF OVERTREDNINGSMÅLVNETS  
KENDELSE AF 1966.08.01 (SAG 1818/65)  
JFR OPLYSNING FRA MACKLEPRANGS EFTF,  
LANDINSPEKTØRERNE

4

*områdegrænse*

*Daglig højvandslinje*

TOLDBYGNING

18 Y

rdelyr

E 607850  
N 607850

