

Afgørelser – Reg. nr.: 00793.01

Fredningen vedrører: Tranekær Gods

Domme

Taksationskommissionen

Naturklagenævnet

Overfredningsnævnet

Fredningsnævnet

Kendelser

Deklarationer

26-10-1959

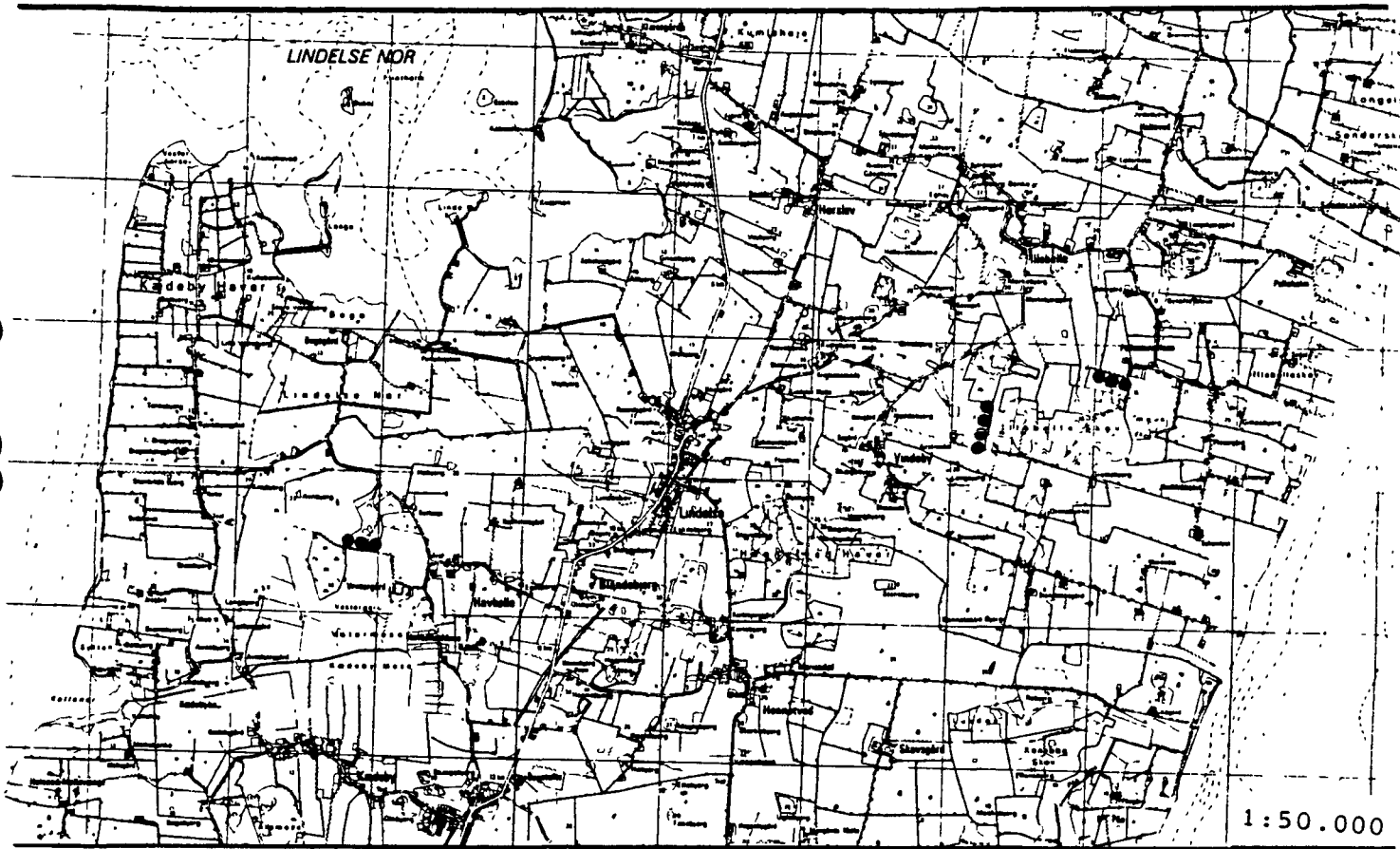
DEKLARATIONER>

Lokalitet: Stengårder på Tranekær gods

Kommune: Tranekær

Sogn : Tranekær, Tryggelev, Fodslette, Magleby,
Bøstrup og Tullebølle.

Reg. nr.: 487-05-03



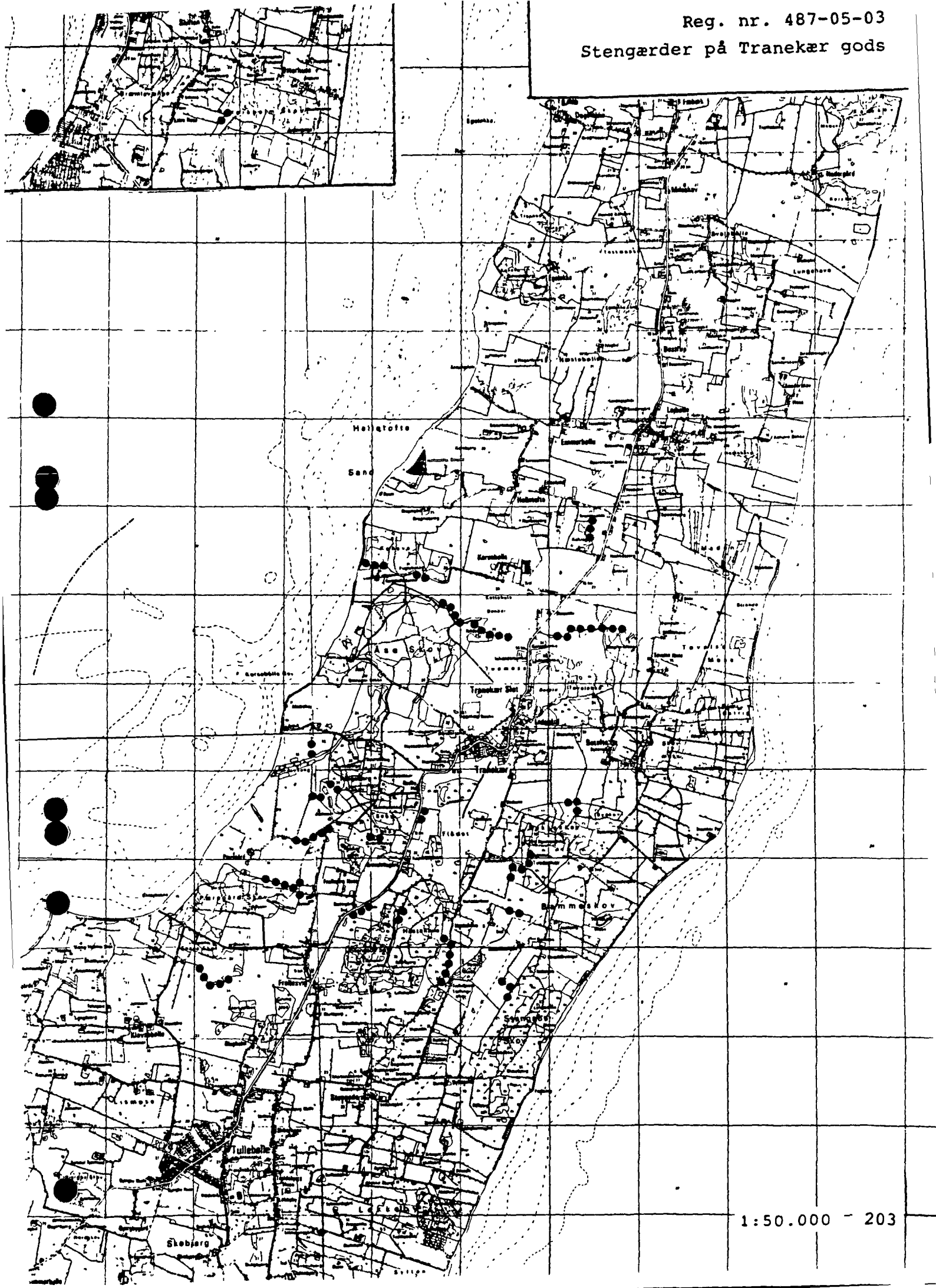
Ejer : Privat

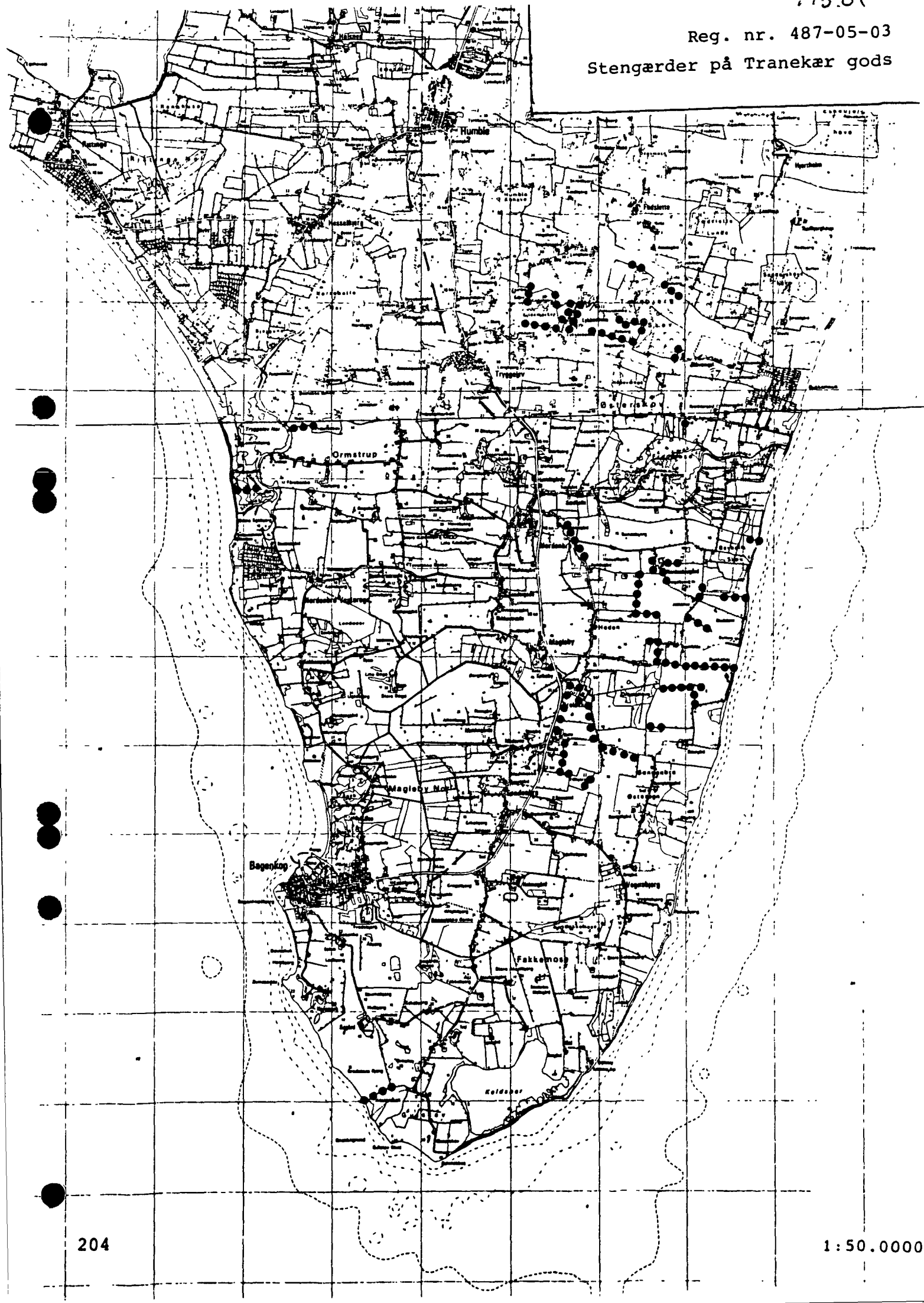
Areal :

Fredet : Overenskomst 26/10-1959

Formål : Sikring af stendiger.

Indhold : Stendigerne må ikke fjernes eller ødelægges, ligesom der ikke må borttages sten derfra. Der må ikke pløjes eller graves så tæt ind til stendigerne, at disse udsættes for ødelæggelse.





Stempel- og gebyrfri i medfør
af lovbekendtgørelse nr. 106
af 21. marts 1959.

Anmelder: Fredningsnævnet for
Svendborg amt.

2319 25 NOV. 1960

FREDNINGSOVERENSKOLST.

Undertegnede kammerherre, hofjægermester K. B. lensgreve Ahlefeldt-Laurvig, som ejer af Tranekær gods: matr. nr. 1 a, 1 b, 1 c, 1 f, 1 g, 1 h, 1 i, 1 k, 1 m, 1 o, 1 p, 1 r, 1 v, 1 x, 1 y, 1 z, 1 ab, 1 ac, 1 ah, 1 ai, 1 ak, 1 al, 1 am, 1 an, 1 ao, 1 aq, 1 as, 1 at, 1 bb, 1 cc, 1 dd, 1 ff, 1 gg, 1 hh, 1 ii, 1 kk, 1 ll, 1 mm, 1 sa, 1 sb, 1 ta, 1 tb, 1 tc, 1 ub, 2, Tranekær hovedgård, 1 a, 1 c, 1 d, 1 e, 1 f, 2 b, 2 c, 2 d, 2 f, 2 g, 2 h, 2 i, 2 k, 2 l, 2 m, 2 n, 2 o, 2 p, 2 q, 2 t, 2 u, 2 v, 2 x, 2 y, 2 z, 2 æ, 2 ø, 2 aa, 2 ab, 2 ac, 2 ad, 2 af, 2 ag, 2 ah, 2 ai, 2 ak, 2 al, 2 am, 2 an, 2 ao, 2 ap, 2 ar, 2 as, 2 at, 2 av, 2 ax, 2 ay, 2 az, 2 aø, 3 a, 3 b, 3 c, 3 e, 3 f, 3 g, 3 h, 3 i, 3 l, 3 m, 3 o, 3 r, 3 s, 3 t, 3 u, 3 v, 3 x, 3 æ, 3 ø, 3 aa, 3 ab, 3 ac, 3 ad, 3 ae, 3 ag, 3 ah, 3 ai, 3 ak, 4 b, 4 c, 4 e, 4 f, 4 g, 4 k, 4 l, 4 m, 4 o, 4 p, 4 q, 4 r, 4 s, 4 t, 4 u, 4 v, 4 x, 4 y, 4 æ, 4 ø, 4 aa, 4 ab, 4 ac, 4 ad, 4 ae, 4 af, 4 ag, 5 a, 5 b, 5 c, 5 d, 5 e, 5 f, 5 g, 5 h, 5 i, 5 k, 5 l, 5 m, 5 n, 5 o, 6 a, 6 b, 6 c, 6 d, 6 e, 6 f, 6 g, 6 i, 6 m, 6 n, 6 o, 6 p, 6 q, 6 r, 6 s, 6 t, 6 v, 7 c, 8 a, 8 b, 8 d, 8 e, 8 f, 10 b, 10 c, 10 d, 10 e, 10 f, 10 g, 11 a, 11 d, 12, 14 c, 14 d, 14 e, 14 f, 16, 17 a, 17 b, 19, 22, 23 a, 24, 25, 26, 27, 28, 29, 30 a, 31, 32 a, 33, 34 a, 35, 37 a, 37 b, 37 c, 37 d, 37 k, 38, 39, 40, 41, 42, 43, Tranekær by, alt Tranekær sogn, 1 a, 1 b, 1 c, 1 d, 1 i, 1 k, 1 l, 1 n, 1 o, 1 p, 1 q, 1 r,

7 a Frellesvig de under A 1 - 5 nævnte samt yderligere:

- 6) kr: 213.016,63 ifl.kendelse om landvinding,lovbkg.153/1953.
- C. På matr.nr. 1a Lykkesholm hovedgård:
1. kr: 65.000,-til Fyens Stifts Kreditforening.
- D. På matr.nr. 1b,1c Lykkesholm hovedgård, 23a74a,74c,74e,74h,
74t,74v,74x,74y,74z Tryggelev, 11 Oure, 1a,1b,1c Brolokke,
1g, 29a, 35ac Søndebro, 21b Illeballe, 1 c Vestergård hoved-
gård:
1) kr: 41.402,02 til sikkerhed for apanager, godtgørelser og pen-
sioner
2) kr: 140.700,-til Stamhuset Ahlefeldt Successorfond
3) kr: 140.700,-til samme.
4) kr: 1.000.000,-til A/S Langelands Bank ifl.skadesløsbrev.

Dommeren i Rudkøbing


A.F.Holm.

1 d.

Tranebjerg Gods - 2511/1960

(udfyldes af dommerkontoret)

Matr nr 18C v/b. J. J. J. J.

Östrehuse Ejerlav, Hov Sogne

Langelands Norre Herred

Matr nr 42A og 42C

Vindeby By, Lindelse Sogne

Matr nr 1C, 4b og 21b

Illebölle By, Lindelse Sogne

Matr nr 1C

Vestergård Hovedgård, Humble Sogne

Langelands Sønder Herred

Svendborg Amt

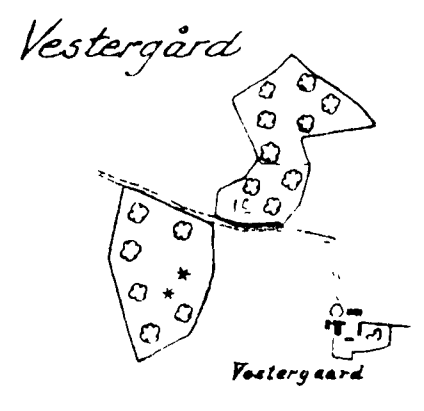
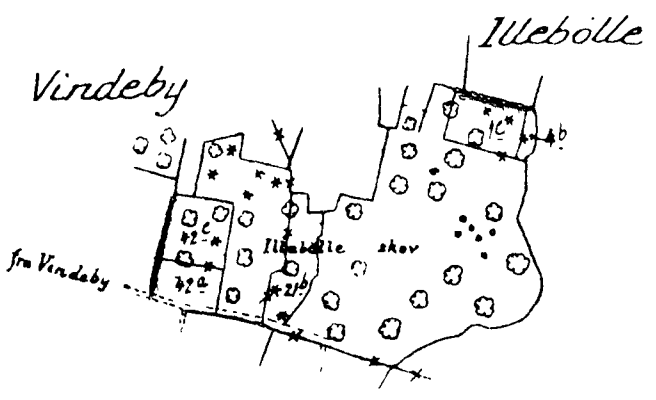
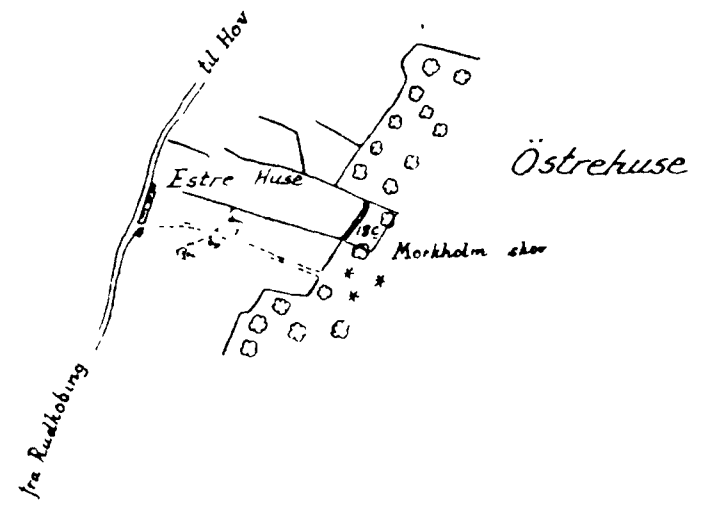
Udtærdiget i året 1960 til brug ved tinglysning

af deklaration om fredning af stengæder

U. Muckertsen
Svendborg Amt

Måstørhold 1:20000

Signatur for stengæder



Justitsministeriets genpartikular... med nr. attesteres herved. 19

Tranekær Gods

Matr. nr. 18^c

Östrehuse Ejerlav, Hov Sogn

Langelands Nörre Herred

Matr. nr. 42^a og 42^c

Vindeby By, Lindelse Sogn

Matr. nr. 1^c, 4^b og 21^b

Illebölle By, Lindelse Sogn

Matr. nr. 1^c

Vestergård Hovedgård, Humble Sogn

Langelands Sønder Herred

Svendborg Amt

Udfærdiget i året 1960 til brug ved tinglysning

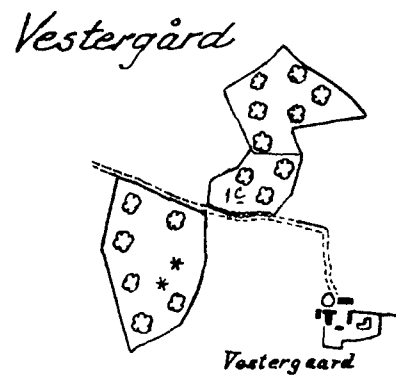
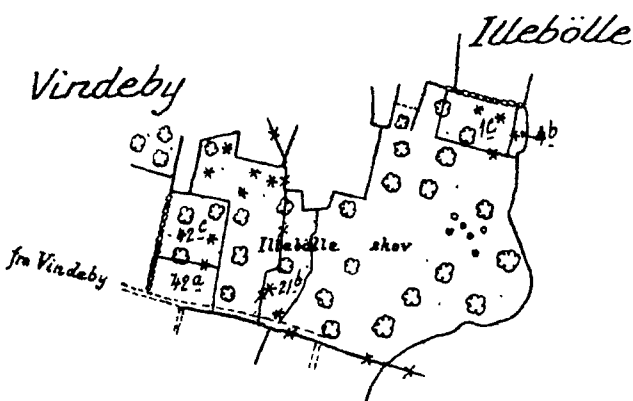
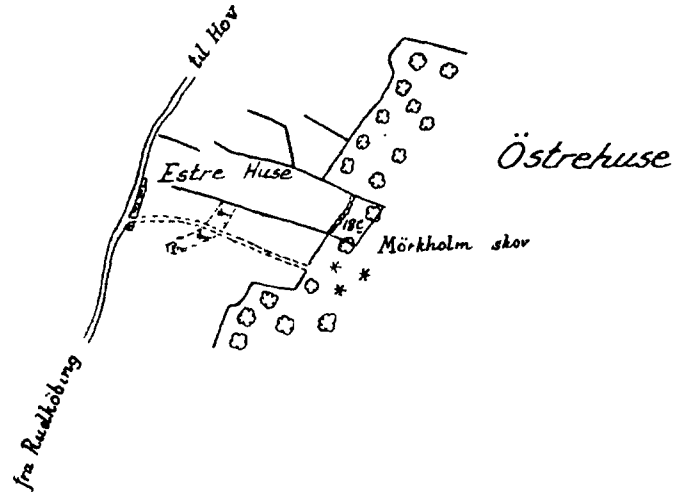
af deklaration om fredning af stengærder.

M. Mackeprang
Landsinspektør

Måltforhold 1:20000



Signatur for stengærder



Justisministeriets genpartskontrollered. Til kort.

Navn:

19

d.

nr.
attesteres herved.

Handlings-
Bogen

1 fløj

KORT>

Tranekær Gods

Matr. nr. 8^b

Emmerbølle By, Bøstrup Sogn

Matr. nr. 1^a

Korsebøllegård, Tranekær Sogn

Matr. nr. 1^a, 1^{aa}, 1^{ax}, 1^{ay}, 1^{ab} og 2

Tranekær Hovedgård, Tranekær Sogn

Matr. nr. 1^a, 1^e, 2^c, 2^{ag}, 3^h, 8^a og 8^b

Tranekær By og Sogn

Matr. nr. 1^a, 2^a og 4^b

Strandby By, Tranekær Sogn

Matr. nr. 1^a, 1^c, 1^e og 1^h

Pæregård, Tranekær Sogn

Matr. nr. 1^b, 2^b, 3^e, 3^f, 3^h og 7^a

Frellesvig By, Tullebølle Sogn

Matr. nr. 3^d og 3²

Botofte By, Tranekær Sogn

Matr. nr. 7^h og 27^a

Stengade By, Tullebølle Sogn

Langelands Nørre Herred

Svendborg Amt

Udfærdiget i året 1960 til brug ved
tinglysning af deklaration om fredning
af stengårder.

M. Kastevang
Landinspektør

Målforshold 1:20000

Signatur for stengårder



stilsr nisteriets Genpartkalkulerer Til Kort.

At denne Kort-Genpart er nøjagtig Genpart af det originale Kort vedrørende Ejendommen

attesteres herved.

Navn:

19

d.

Mtr. Nr.

Bestillings-

Formular

Y-2 Fløj

1960 & Kjøbenhavn

stifter Historiets Genpartikalkæber Til Kort.

At denne Kort-Genpart er rigtig Genpart af det originale Kort vedrørende Ejendommen.

Akt: Skab Nr. (Udfyldes af Dommerkontoret)

REG. NR. 793

Tranekeer Gods.

Matr. nr. 1^a, 1^b, 1^c og 1^d

Lykkesholm Hovedgård, Tryggelev Sogn

Matr. nr. 11

Ore By, Fodsløtte Sogn

Matr. nr. 23^a, 23^b, 74^a, 74^b, 74^c, 74^d, 74^e, 74^f, 74^g,

74^h, 74ⁱ, 74^j, 74^k, 74^l, 74^m, 74ⁿ, 74^o, 74^p, 74^q, 74^r, 74^s, 74^t, 74^u, 74^v, 74^w,

74^x, 74^y, 74^z og 76

Tryggelev By m.m., Tryggelev Sogn

Matr. nr. 1^a, 1^b, 1^c, 1^d, 1^e, 1^f, 2^a, 2^b, 2^c, 2^d, 2^e, 2^f og 122^a

Nordenbro By m.m., Magleby Sogn

Matr. nr. 1^a, 1^b og 1^c

Broløkke Hovedgård, Magleby Sogn

Matr. nr. 1^a, 2^a, 12^b, 29^a, 81^a, 81^b og 85^a

Sönderbro By m.m., Magleby Sogn

Langelands Sönder Herred,

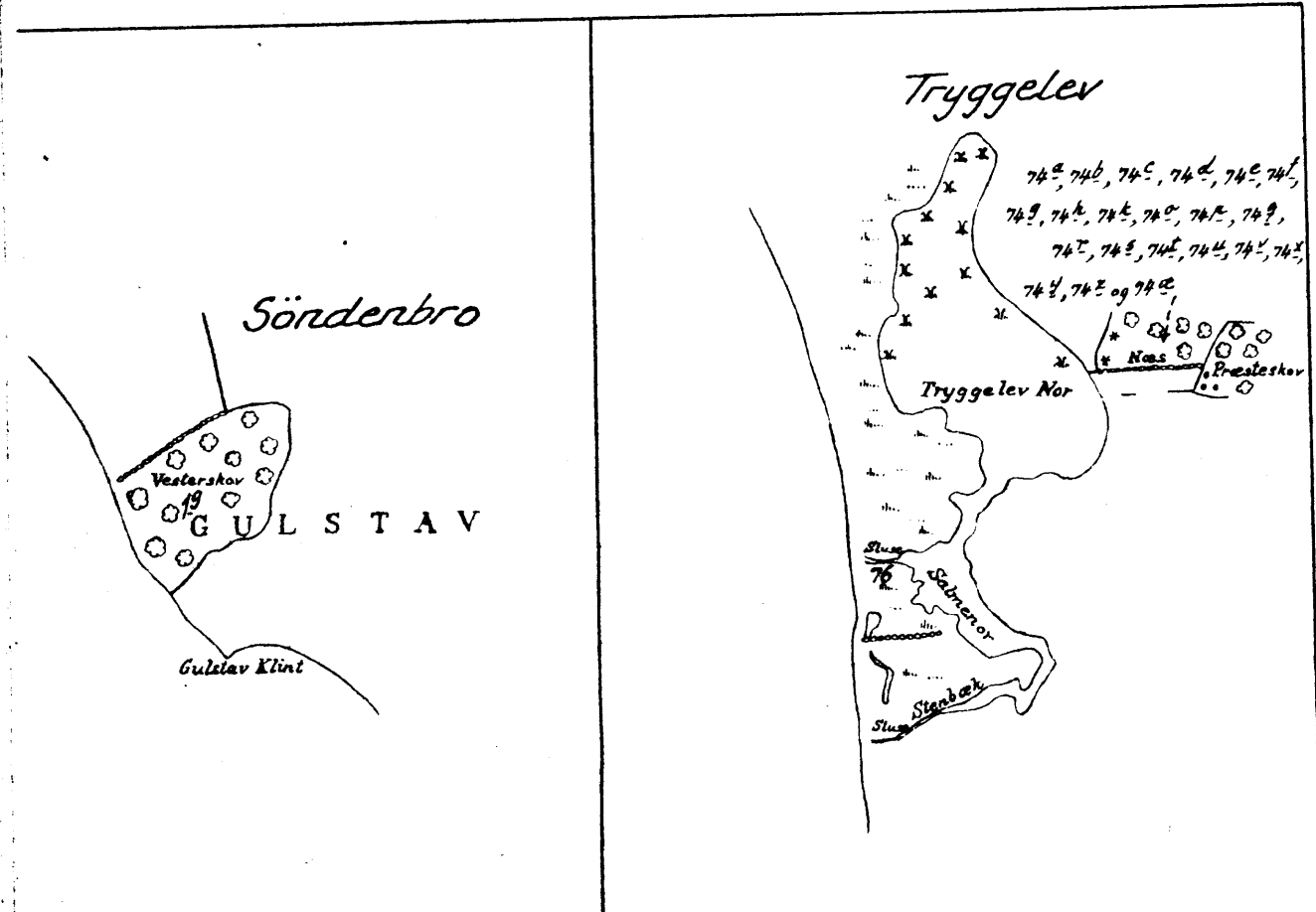
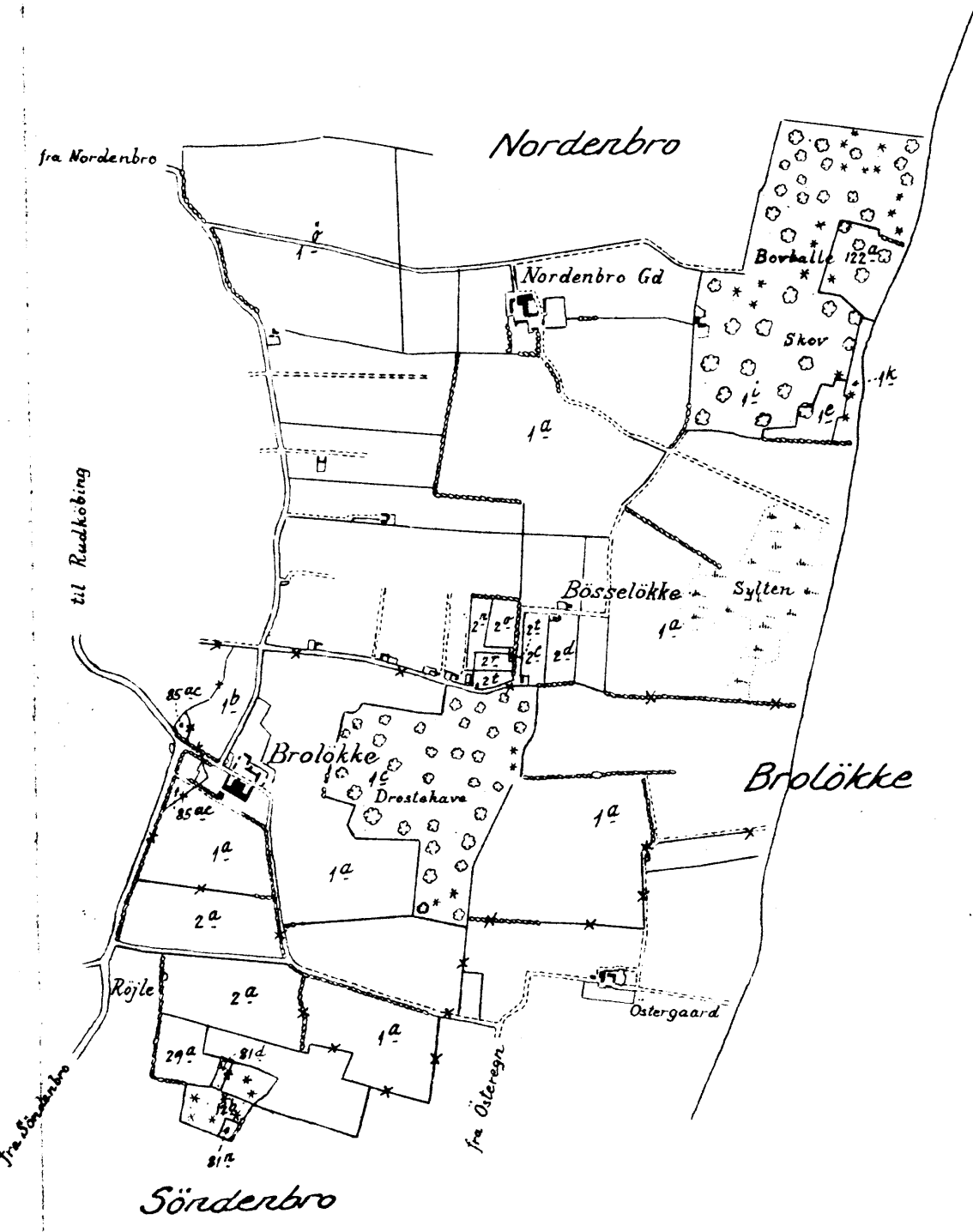
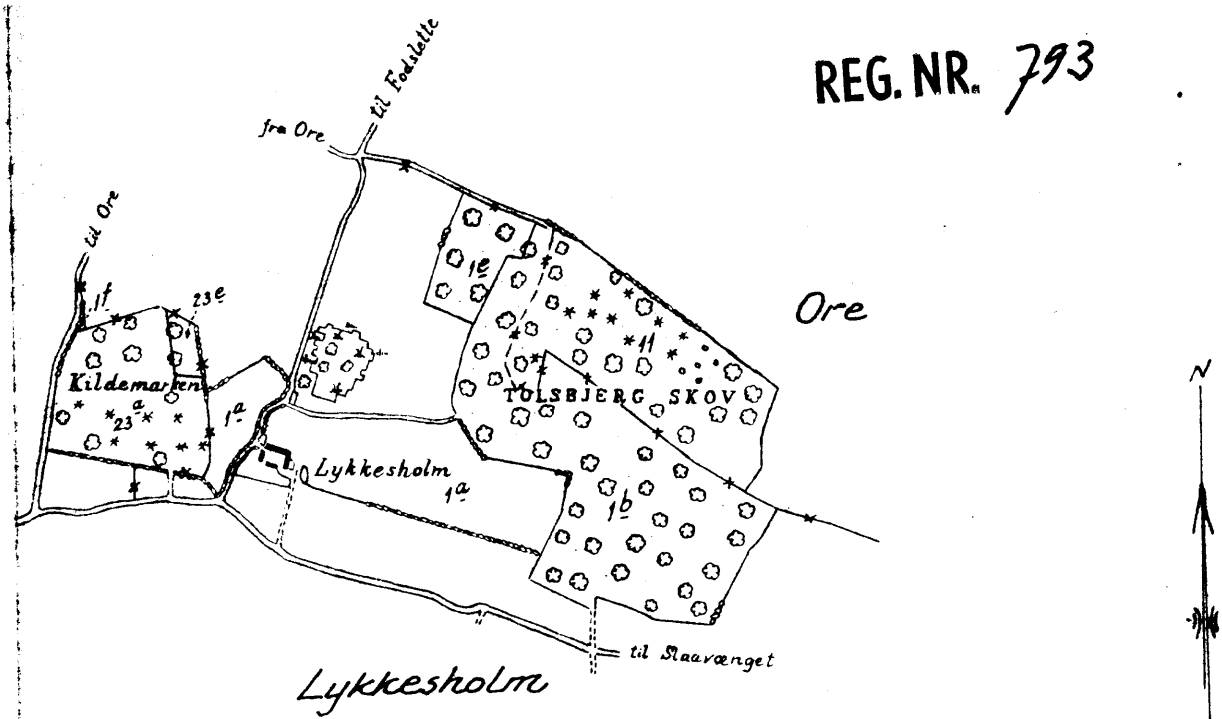
Svendborg Amt.

Udfærdiget i året 1960 til brug ved tinglysning af
deklaration om fredning af stengærder.

M. Markpræstig
landinspektør

Målforshold 1:20000

Signatur for stengærder



attesteres herved.
d.
Mtr. Nr.
Y-2 Fløj

DISPENSATIONER>

Afgørelser – Reg. nr.: 00793.01

Dispensationer i perioden: 29-03-1982 - 21-02-2003

FREDNINGSNÆVNET

FOR

FYNES AMTS SYDLIGE FREDNINGSKREDS

Egensevej 15 - Telefon (09) 21 16 93

Kopi til orientering

Originalskrivelsen lagt til

Modtaget i Fredningsstyrelsen

30 MAR. 1982

REG. NR. 793

5700 SVENDBORG, den 29/3 1982

Journal nr.: Fys. 25/1982

Man har d.d. tilskrevet Sydlangeland kommune, 5932 Humble, således:

" I et hertil indsendt andragende af 29. januar 1982 vedlagt beliggenhedsplan har kommunen ansøgt om fredningsnævnets tilladelse til flytning af et læskur til et område ca. 50 m nord for den offentlige bivej Østervej, matr. nr. 2-k Søndebro by, Magleby, Samtidig søges om tilladelse til retablering af stengærdet i en bue bagved læskuret.

På denne ejendom er tinglyst fredningsoverenskomst af 26. oktober 1959 til bevarelse af stengærder, hvorfor nævnets tilladelse er nødvendig i medfør af naturfredningslovens § 34, ligesom naturfredningslovens § 47 er fornøden, da ejendommen er beliggende mindre end 150 m fra landevej.

Fyns amtskommunes fredningsafdeling har ikke haft indvendinger imod det ansøgte.

I den anledning meddeler fredningsnævnet herved den ansøgte tilladelse.

Opmærksomheden henledes på, at projektets gennemførelse eventuelt tillige kræver tilladelse fra andre myndigheder.

Nævnet har underrettet Fyns amtskommunes fredningsafdeling m.fl., der inden 4 uger kan indbringe nævnets afgørelse for Overfredningsnævnet, om foranstående.

Tilladelsen kan ikke udnyttes før efter udløbet af ankefristen, 4 uger, jfr. naturfredningslovens § 56 stk. 6." hvilket herved meddeles

S. Raunholt

fung. formand

FREDNINGSTJENESTEN

FREDNINGSNÆVNET

FOR

FYNS AMT

Toftevej 31, 5610 Assens
Tlf. 64 71 10 20 - Telefax 64 71 55 20

Dato: 26. september 2002
Journal nr.: Frs. 30/2002
Deres j.nr.: 8-70-51-8-481-6-2001

Fyns Amt
Miljø- og Arealafdelingen
Ørbækvej 100
5220 Odense SØ

Ved skrivelse af 12. juni 2002 har Fyns Amt på vegne Freddy Erhardt Olsen ansøgt fredningsnævnet om tilladelse til at gennembyrde et fredet stendige i forbindelse med etablering af en udkørsel fra ejendommen Ourevej 12, Humble.

Diget er fredet, således at stendiget ikke må fjernes eller ødelægges, ligesom der ikke må borttages sten fra diget.

Fyns Amt har i skrivelsen nærmere redegjort for baggrunden for ansøgningen og oplyst, at ejeren ønsker at etablere en udkørsel på grundens sydlige del gennem en åbning i diget på 6 meter. Der er i dag en hæk foran huset samt en 3 meter bred indgang syd for huset. I resten af skellet mod vejen er der stendige. Ejeren har oplyst, at der ikke er plads til carporten ved den eksisterende overkørsel ved boligen, idet der her ligger to udhuse, og haven ligger umiddelbart bagved. Endvidere vil det være hensigtsmæssigt med en 6 meter bred åbning i diget, hvis det skal være muligt at køre ind og ud med en bil med trailer, idet Ourevej er ret smal.

Sydlangelands kommune har den 29. januar 2002 givet tilladelse efter lov om offentlige veje til etablering af ny overkørsel på betingelse af, at eksisterende indkørsel ved huset retableres med stendige i et sådant omfang, at der kun levnes adgang for gående færdsel.

Fyns Amt har i fremsendelsesskrivelsen udtalt videre, at det ikke vil være hensigtsmæssigt at udvide den eksisterende overkørsel, hvorfor amtet anbefaler overfor fredningsnævnet, at der gives tilladelse til etablering af en ny udkørsel på 6 meter som ansøgt under forudsætning af, at der etableres et stendige i forlængelse af det eksisterende stendige mod nord af samme dimensioner som det der fjernes, dog således at der bibeholdes en indgang på én meter, og at de sten, der fjernes i gennemkørselen, genanvendes til det nye stendige, således at stenene så vidt muligt vendes, således som de var, og at mos og lav bevares.

Fredningsnævnet skal udtale:

Fredningsnævnet meddeler herved tilladelse til det ansøgte på betingelse af, at stendiget retableres med samme dimensioner som det, der fjernes, og således at der bibeholdes en indgang på én meter, og at de sten, der fjernes i gennemkørselen, genanvendes til det nye dige, således at stenene så vidt muligt anvendes, således som de var, og at mos og lav bevares.

Fredningsnævnets afgørelse, der er enstemmig, er truffet i medfør af naturbeskyttelseslovens § 50, stk. 1.

Nævnets afgørelse kan i medfør af naturbeskyttelseslovens § 78, stk. 2, indbringes for Naturklagenævnet af de i samme lovs § 86 nævnte klageberettigede. Klagen indgives til fredningsnævnet, der videresender klagen til Naturklagenævnet.

Klagefristen er 4 uger fra den dag, afgørelsen er meddelt den klageberettigede.

Tilladelsen må ikke udnyttes, før ovennævnte frist er udløbet.

Tilladelsen bortfalder, såfremt den ikke er udnyttet inden 3 år efter, den er meddelt.


S. Raunholt

FREDNINGSNÆVNET

FOR

FYNS AMT

Toftevej 31, 5610 Assens
Tlf. 64 71 10 20 - Telefax 64 71 55 20

Dato: 21. februar 2003
Journal nr.: Frs. 59/2002
Deres j.nr.: 8-70-51-35-481-10-2002

Fyns Amt
Miljø- og Arealafdelingen
Ørbækvej 100
5220 Odense SØ

Ved skrivelse af 20. november 2002 har Fyns Amt fremsendt en ansøgning fra Dansk Vindkraft Projektering A/S som i forbindelse med opstilling af en vindmølle på ejendommen matr. nr. 1-e Broløkke Hgd., Magleby, ønsker at lave en vej gennem et fredet stendige.

Stendiget er fredet ved overenskomst af 26. oktober 1959, hvorefter stengærderne ikke må fjernes eller ødelægges, ligesom der ikke må borttages sten.

Fyns Amt har i fremsendelsesskrivelsen udtalt, at amtet ikke har indvendinger mod, at der etableres et 5 meter bredt digegennembrud til brug for en vej til en lokalplanlagt vindmølle på vilkår, at afslutning af diget (de 2 ender ved digegennembruddet) foretages på en håndværksmæssig forsvarlig måde, som sikrer digets fortsatte stabilitet.

Fyns Statsskovdistrikt har i skrivelse af 17. december 2002 udtalt, at statsskovdistriktet ikke har indvendinger mod det ansøgte.

Sydlangeland kommune har i skrivelse af 21. januar 2003 udtalt, at kommunen kan anbefale, at der meddeles dispensation under forudsætning af, at digets stabilitet opretholdes i forbindelse med afslutning af digets 2 ender på en håndværksmæssig forsvarlig måde.

Fredningsnævnet skal udtale:

Fredningsnævnet meddeler herved tilladelse til som ansøgt at etablere et 5 meter bredt digegennembrud til brug for en vej til den planlagte vindmølle. Tilladelsen er betinget af, at afslutningen af diget (de 2 ender ved digegennembruddet) foretages på en håndværksmæssig forsvarlig måde, som sikrer digets fortsatte stabilitet.

Fredningsnævnets afgørelse, der er enstemmig, er truffet i medfør af naturbeskyttelseslovens § 50, stk. 1.

Nævnets afgørelse kan i medfør af naturbeskyttelseslovens § 78, stk. 2, indbringes for Naturklagenævnet af de i samme lovs § 86 nævnte klageberettigede. Klagen indgives til fredningsnævnet, der videresender klagen til Naturklagenævnet.

Klagefristen er 4 uger fra den dag, afgørelsen er meddelt den klageberettigede.

Tilladelsen må ikke udnyttes, før ovennævnte frist er udløbet.

Tilladelsen bortfalder, såfremt den ikke er udnyttet inden 3 år efter, den er meddelt.



S. Raunholt

Afgørelse af 15. april 2019

Dispensation til gennembrud af stendige i Vester Gulstav, Syd Langeland

Naturstyrelsen har via Svendborg Kommune indsendt en ansøgning om fredningsnævnets dispensation til etablering af et digegennembrud på adressen Gulstavvej 47, 5935 Bagenkop, matr.nr.: 1g Søndebro By, Magleby, samt ansøgt om lovliggørende dispensation til en trampesti over diget samme sted.

Stendiget, der er beskyttet af en fredning fra 1959, skal ifølge ansøgningen gennembrydes med følgende begrundelse:

”Gennembruddet skal både sikre de vilde hestes passage til den beskyttede strandeng mod vest, men også adgangen til de beskyttede naturtyper mod syd.

Et digegennembrud her, vil kunne løse et problem vi har haft med ikke at kunne få hestene ned og græsse på de sydlige arealer i våde perioder.

..

Der søges om tilladelse til ét digegennembrud på ca. 6 m med efterfølgende etablering af 2 x 7,5 meter befæstning på begge sider af gennembruddet.

Stenene fra diget vil blive taget varsomt ned, og enderne bygget professionelt op med en pæn afrunding – således den endelige passage vil ende op med at være ca. 4 m bred.

Gennembruddet etableres på det sted, som er strategisk for området infrastruktur og drift.”

Naturstyrelsen ejer arealerne på begge sider af det ønskede digegennembrud.

Det ansøgte placering fremgår af dette kort:



Fredningen

Stendigerne er fredet ved deklamationer af 26.10.1959.

Fredningens ordlyd er:

"Stendigerne må ikke fjernes eller ødelægges, ligesom der ikke må borttages sten derfra. Der må ikke pløjjes eller graves så tæt ind til stendigerne, at de udsættes for ødelæggelse."

Sagsfremstilling

Naturstyrelsen har nærmere i sin ansøgning om begrundelsen for etablering af passagen for de vilde heste anført følgende:

"Hele området indgår i Natura 2000 område 127, som habitat- og fuglebeskyttelsesområde. Der er høj HNV-score på arealerne, med bl.a. en score helt oppe på 13 for Gulstav Mose. Den beskyttede strandeng slås maskinelt hvert år, men forventes at kunne få forøget sin nuværende HNV-score på 7-9 ved at overgå til hestegræsning.

...

Formålet med etableringen af denne passage er at forbedre afgræsningen af de udpegede habitatnaturtyper samt beskyttede naturtyper. En forbedring af områdets infrastruktur vil forbedre græsningsdriften og bidrage til at sikre bedre bevaringsstatus for de udpegede naturtyper overdrev, strandeng, eng og mose, samt de sjældne planter der vokser på arealerne."

Svendborg Kommune, der har foretaget besigtigelse på stedet, har indstillet til fredningsnævnet, at der meddeles dispensation som ansøgt. Ansøgningen er ligesom Svendborg Kommunes indstilling vedlagt en række fotos samt luftfotos fra stedet. Det fremgår af disse fotos, at diget, der beskrives som værende i god stand, er helt overgroet med brombærkrat mm.

Høring

Svendborg Kommune oplyser i sin indstilling, at kommunen "anbefaler derfor, at tilladelsen gives på vilkår om, at de fjernede sten fra det 6 m brede gennembrud genanvendes på diget og til pæn afrunding af digets ender.

Arbejdet skal udføres af fagperson og stenene fra diget skal så vidt muligt anvendes således som de var, med mos- og lavbevoksning på stenene vendt udad.

Det vurderes samtidig, at den eksisterende passage for trampesti over diget bør lovliggøres, da den sikrer de besøgendes færdsel rundt i området.

Samlet set vurderer Svendborg Kommune ikke, at etablering af et 6 m bredt digegennembrud med fjernelse af kratbevoksning og genbrug af sten, således at passagen fremstår 4 m bred samt lovliggørelse af eksisterende passage for trampesti, strider imod fredningens omfang og formål."

Miljøstyrelsen har støttet Naturstyrelsens vurdering, at gennembruddet ikke vil have negativ indvirkning på de af naturbeskyttelseslovens § 50, stk. 2 og 3 beskyttede naturtyper.

DOF, Langeland har ikke haft bemærkninger til ansøgningen.

Fredningsnævnet har de senere år flere gange meddelt dispensation til gennembrud af de ved deklamationen beskyttede diger, blandt andet i forbindelse med etablering af privat indkørsel samt opsætning af vindmølle.

Fredningsnævnet har behandlet sagen på skriftligt grundlag.

Fredningsnævnets begrundelse og afgørelse

Et enigt fredningsnævn finder, at et digegennembrud som det ansøgte er af underordnet betydning set i forhold til den fremme af de beskyttede naturtyper som en forbedret græsningsmulighed ved heste vil betyde. Fredningsnævnet meddeler derfor dispensation til det ansøgte digegennembrud på de af Svendborg Kommune foreslåede vilkår, hvilket vil sige, at de fjernede sten fra det 6 m brede gennembrud genanvendes på diget og til pæn afrunding af digets ender. Arbejdet skal udføres af en fagperson, og stenene fra diget skal så vidt muligt anvendes således som de var, med mos- og lavbevoksning på stenene vendt udad.

Fredningsnævnet finder, at den etablerede overgang ikke er i strid med fredningen, og der meddeles således ikke lovliggørende dispensation.

Af de af Naturstyrelsen anførte grunde, er den meddelte dispensation ikke i strid med naturbeskyttelseslovens § 50, stk. 2 og 3, men virker snarere til at fremme de pågældende naturtypers tilstand. Dispensationen er givet i medfør af naturbeskyttelseslovens § 50, stk. 1.

Der kan klages over denne afgørelse til Miljø- og Fødevareklagenævnet. Klagefristen udløber 4 uger efter, at afgørelsen er meddelt.

Klage skal ske via nævnets klageportal, som der linkes til på www.nmkn.dk, hvor der også er nærmere vejledning i klageproceduren, se www.nmkn.dk/klage/hvordan-klager-du.

Det er en betingelse for Miljø- og Fødevareklagenævnets behandling af en klage, at den, der klager indbetaler et gebyr på 900 kr. for privatpersoner og 1.800 kr. for virksomheder og organisationer. Der kan findes nærmere vejledning om betaling af klagegebyr på Nævnenes hus' hjemmeside www.naevneneshus.dk og www.nmkn.dk.

Tilladelsen må ikke udnyttes før klagefristen er udløbet, eller behandling af en eventuel klage måtte være afsluttet.

Tilladelsen bortfalder, hvis den ikke er udnyttet inden 3 år efter, den er givet, jf. naturbeskyttelseslovens § 50, stk. 1, jf. § 66, stk. 2.



Anni Højmark
formand