

Økologisk landbrug i Søllerød Naturpark

De opdyrkede marker i Søllerød Naturpark er en seværdighed i sig selv. Her dyrkes vinterfoder til hjortene i Jægersborg Dyrehave. Markerne dyrkes økologisk, da Naturstyrelsen ønsker at gå foran med en dyrkningsform, som beskytter naturen og det omgivende miljø. I det økologiske landbrug dyrkes afgrøderne bl.a. uden brug af kunstgødning og sprøjtemidler.

Økologisk landbrug giver plads til flere af agerlandets vilde planter og dyr. Gulspurven er almindelig i det åbne land. Den tæller til 7, når den synger. Lyt selv!



Kornsorten havre dyrkes, som foder til hjortene i Dyrehaven

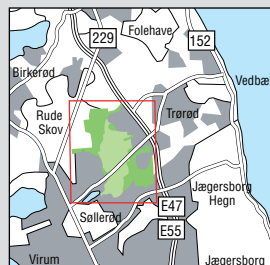
I regionplanen er området udpeget til et sted med særlige drikkevandsinteresser. Ved at dyrke marken uden brug af sprøjtemidler sikres drikkevand af høj kvalitet


I det økologiske landbrug begrænses afløb af næringsstoffer til vandløb og derfra videre til kystområderne.



Velkommen til Søllerød Naturpark


Søllerød Naturpark er her vist med grønne farver. Denne folder omhandler Rygård Overdrev og Søllerød Kirkeskov (vist med lys grøn).




 Bus 193 og bus 195 kører ad Øverødvej og Søllerødvej mellem Holte Station og Skodsborg Station.

 Ridning er tilladt i Søllerød Kirkeskov på alle veje og stier samt i skovbunden, undtagen i indhegnede bevoksninger, på arealer med landbrugsafgrøder, haver og gårdspladser, i kulturer og unge bevoksninger samt på gravhøje og andre fortidsminder. Reglerne er de samme for Rygård Overdrev, dog er det her også tilladt at ride på stub- og brakmarker.



 Hunde i snor er velkomne. I Søllerød Kirkeskov må hunde, der er under fuld kontrol af en ledsager, være løsgående. Vis hensyn! Mange skovgæster er utrygge ved løse hunde.

 Naturvejledere arrangerer ture og står til rådighed med forslag til aktiviteter på Naturstyrelsen, Hovedstadens arealer. Ring på tlf. 39 97 39 10. Bedst tirsdag-torsdag Kl.13-15.

Søllerød Kirkeskov og Rygård Overdrev forvaltes af Naturstyrelsen, Hovedstaden. Find flere oplysninger på www.nst.dk.

● Søllerød Naturpark



Vandreture nr. 70

Serien "Vandreture" er foldere over udvalgte naturområder, som bl.a. fås på biblioteker og turistbureauer eller hentes på Naturstyrelsens hjemmeside www.nst.dk.



Miljøministeriet
Naturstyrelsen

www.nst.dk • Tlf: 7254 3000

070-1207 (rev. 2004) Grafisk tilrettelægning og kort: Parabol. Forside: Poul Andersen. Illustrationer: Jens Overgaard Christensen. Tryk: Scannprint A/S. Denne tryksag bærer det nordiske miljømærke Svanen. Licensnr. 541 006



Miljøministeriet
Naturstyrelsen

Søllerød Naturpark



Søllerød Naturpark

Rygaard Overdrev er fredet

Området holdes fri for bebyggelse og bevares som et åbent landskab med dyrkede marker, overdrev med græssende dyr og plads til mange forskellige former for friluftsliv. Rygaard Overdrev er offentlig ejendom. Det er tilladt at færdes overalt, undtagen i korn- og græsmarker, når blot man tager hensyn til andre brugere af området. I Rygaard Fredskov kan man få en fornemmelse af, hvordan fremtidens skove i Danmark kommer til at se ud: Indenfor samme areal vokser forskellige slags træer i alle aldre. En sådan skov rummer mange levesteder til dyr og planter, og er robust overfor sygdom og storm.


Signaturforklaring

- offentlig vej
- skovvej, motorkørsel ikke tilladt
- stier
- bæk / grøft
- løvskov
- eng
- overdrev
- mose
- dyrket areal
- have - privat
- omkringliggende arealer
- sø
- sø, privatejet
- parkering
- statsejet ejendom
- privatejet ejendom
- levende hegn
- golfbane, - hensynsfuld færdsel tilladt
- menneskepassage
- udsigtspunkt
- gravhøj
- ridesti
- vandrerrute ca. 2,5 km
- vandrerrute ca. 2 km
- vandrerrute ca. 3 km



Bålpladser kan frit benyttes. Medbring selv kul eller sank kvas og grene i skovbunden. Det er forbudt at fælde eller hugge i levende træer. Sluk ilden, inden du forlader bålet.

Lejrplads forbeholdt grupper, som har reserveret pladsen på forhånd. Reservation kan ske ved henvendelse til skovdistriktet på tlf. 39 97 39 00.



Fiskeri med stang er tilladt, hvor det er angivet på kortet. Fiskeri med andre redskaber er ikke tilladt. **Husk fisketegn!** Karper fanget i Kalvemosen skal gendørsættes, da de er med til at skabe naturlig balance i søen.

Søllerød Kirkeskov er meget kuperet

Som navnet antyder har skoven engang været kirkens ejendom. Skoven er på 47 ha, og de ældste træer er ca. 120 år gamle. Tværs gennem skoven løber en ådal, der er dannet for 10.000 år siden, da isen smeltede under sidste istid. Det meget bakkede terræn gør skoven spændende at færdes i. Et vandskel omkring Attemosevej bevirker, at vandet i Kalvemosen løber mod vest til Indre Sø og videre til Søllerød Sø. Vandet øst for Attemosevej ledes derimod via Kikhanerenden til Øresund.

Følg udviklingen!

I de kommende år, nedlægges rensningsanlægget i Søllerød Kirkeskov og træer og buske på Degneengen fjernes. Hermed bliver ådalens landskabsform meget tydelig, og der skabes rum for andre planter, insekter, fugle m.fl., som kræver lysåbne fugtige levesteder. Arbejdet er en del af et større projekt, hvor der skabes et samlet naturområde med sti fra Holte til Øresund. Søllerød Kommune og Naturstyrelsen står for projektet.

