

Værd at opleve

- 1 Femsølyng** er et fredet overdrev med mange forskellige dyr og planter. Det er bl.a. levested for flere guldsmede og orkideer. Køer og heste er sat til at græsse for at holde træer og buske væk.
- 2 Maglebjerg** er det højeste punkt i Nordsjælland med sine 91 m over havoverfladen.
- 3 Rude Skov Naturskole og Grevmosehus** tilbyder oplevelser og undervisning om skovens natur og kulturliv. Her er en stor bålplads, som alle er velkomne til at benytte uden for skoletiden.
- 4 Agersø** var et af Frederik VII's yndlings fiskesteder. De store flade sten ved østbredden er lagt ud som siddepladser til kongen, når han fiskede.
- 5 Blegmandsmosen** er genskabt af Naturstyrelsen i 1999 ved at fjerne grantræerne og lukke grøfterne, som tidligere ledte vand bort fra området. Mosens navn kommer af, at man her bl.a. blegede lærredsstoffer i 1600-1700 tallet.
- 6 Slugten mellem Ebberøddam og Skovrøddam** blev håndgravet i 16-1700 tallet. Herefter kunne man nemt tømme Ebberøddam for vand og fange karper og karusser, der dengang var en populær spise.
- 7 Løjesø** er opkaldt efter løjefisken. Ligesom flere af de andre søer ligger den i et dødishul, som er opstået efter sidste istid.
- 8 Højbjergs** top ligger 82 m over havoverfladen. På vej op ad Højbjerg kommer man igennem en skov af 230 år gamle bøge- og egetræer.
- 9 Rygård Overdrev** er et åbent landskab med landbrugsarealer, vandhuller og overdrev med græssende dyr. Området er fredet og er en del af Søllerød Naturpark.
- 10 Ådalen i Søllerød Kirkeskov** går tværs gennem skoven, og er formet under den sidste istid. Det bakkede terræn gør skoven spændende at færdes i.
- 11 Mountainbikesporet** er ca. 8 km langt. Ruten er anlagt, så man får høj puls. Det er et teknisk svært spor, med mange smalle passager og bakker og zoner med træstammer, broer og andre forhindringer. **OBS!** Andre skovgæster har også ret til at færdes på sporet, så vær parat til at sætte farten ned.

Velkommen til Rude Skov, Rygård Overdrev og Søllerød Kirkeskov

Vandreruter fører dig gennem skov, åbne landskaber og omkring mange søer. Der er mange steder, hvor man kan slappe af ved f.eks. bålpladser og lejrpladser. I de kommende år skaber Naturstyrelsen bedre forhold for mange flere danske dyr, svampe og planter ved at fjerne udenlandske træarter, skabe flere moser og ændre på de ensformige trægrupper.


Areal: Rude Skov - 580 ha, Rygård Overdrev - 162 ha, Søllerød Kirkeskov - 47 ha.


Naturtyper, dyr og planter: Skove, bakker, overdrev, landbrug, søer, moser, der tilsammen huser en mangfoldighed af dyr og planter.


 S-tog til Holte St.

 Se www.rejseplanen.dk

 De større hovedstier er farbare i tørt vejr.

 Ridning er tilladt i skovbunden og på ridestier. På skovveje må der rides i vejsiden, men ikke i galop. Enkelte steder er der skiltet med "Rideforbud".

 Hunde skal føres i snor af hensyn til dyrelivet og andre skovgæster. I Søllerød Kirkeskov er det tilladt at gå med hunden løs, hvis den er under fuld kontrol.

 Find kort og introduktion til orienteringsbaner i skoven for børn. Se: www.Findveji.dk

Find Naturstyrelsens digitale guide med mere information på www.nst.dk/rudeskov



Miljøministeriet
Naturstyrelsen

www.naturstyrelsen.dk
Tlf. 72 54 30 00

Rude Skov, Rygård Overdrev og Søllerød Kirkeskov



Miljøministeriet
Naturstyrelsen

Rude Skov, Rygård Overdrev og Søllerød Kirkeskov



Signatur

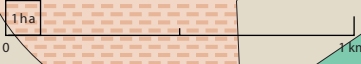
- Offentlig vej
- Skovvej, motorkørsel ikke tilladt
- - - Sti
- Løvskov
- Nåleskov
- Eng
- Mose
- Overdrev
- Have
- Sø
- ✳ Gravhøj
- Statejet ejendom
- Privat ejendom
- Primitiv overnatningsplads
- Lejrplads
- Udsigtspunkt
- Bålplads
- Madpakkehus
- Fiskeri tilladt
- Hundeskov
- ⋯ Ridesti
- ⋯ Vandrerrute 8 km.
- ⋯ Vandrerrute 5 km.
- ⋯ Vandrerrute 3 km.
- ⋯ Lysløjpe 2.5 km.
- ⋯ Mountainbike rute - ca. 8 km

Rude Skov

Høsterkøb

Rygård Overdrev

Søllerød Kirkeskov



Furesø

