

## Værd at opleve

- 1 Blåbjerg**, som plantagen har fået sit navn efter, er Danmarks højest beliggende klit med toppen 64 meter over havet. Kun den øverste del er flyvesand, som hviler på et "fundament", der udgøres af en bakke. Blåbjerg fungerede tidligere som sømærke, fordi toppen kunne ses fra havet. Bjerget har sit navn, fordi det på afstand ligner et fjernt, blå bjerg. Fra Blåbjerg er der en fin udsigt over landskabet. Ved foden af Blåbjerg kan du vandre i den "krøllede" løvklit, som er tilsandede rester af egeskov. Løvklitten er flere hundrede år gammel natur-skov. De særegne og krogede former har træerne fået i kampen med sandflugten.
- 2 Vesterhav og esehytterne** viser et fiskermiljø, som var typisk for Nymindegab i slutningen af 1800-tallet, hvor Nymindegab var et vigtigt fiskerleje på vestkysten. Der er genopført 3 esehytter og et redskabsskur som var det normale for et bådlaug.
- 3 Nymindestrømmen og Gammelgab** udgør et storslået landskab, der består af Ringkøbing Fjords sydligste del flankeret af havklitten ud mod Vesterhavet og klitlandskabet og plantagen mod øst. Her befandt sig tidligere udløbet fra Ringkøbing Fjord ud i Vesterhavet. Udløbet ændrede sig op gennem 1800-tallet og nåede sin sydligste position ved Houstrup Strand. I dag ses resterne af fjordens udløb som en række små og store søer.
- 4 Hattebjerget** er et af de højeste punkter i Nyminde Plantage. Fra platformen på toppen er der en flot udsigt over det meste af Nymindestrømmen og den syd-vestlige del af Ringkøbing Fjord.
- 5 Parkeringspladsen ved Houstrup** ligger hvor Ringkøbing Fjord havde sit sydligste udløb i slutningen af 1800-tallet. Parkeringspladsen er et godt udgangspunkt for en vandretur sydpå omkring De Blå Søer og Lyngbos hede eller nord på langs resterne af Ringkøbing Fjord (Nymindestrømmen).
- 6 Atlantvolden**, eller rester af den, kan ses ned langs Nymindestrømmen i form af en række bunkersanlæg.

## Velkommen til Blåbjerg-Nymindegab Plantager

Blåbjerg-Nyminde Plantager udgør et sammenhængende naturområde, som byder på mange muligheder for friluftsliv, bl.a.: 20 km afmærkede vandreruter med korte og lange ture i en varieret natur med både fladt og kuperet terræn, 50 km. ridestier, lejrpladser, grillpladser m.m.

**Areal:** Plantagerne udgør tilsammen ca. 3.000 hektar.

**Bevoksning:** Træernes vækst varierer meget fra store flotte graner på bakkeøen mod øst til små stormprægede bjergfyr i klitterne mod vest. Plantagerne byder også på bevoksninger med egekrat.

**Dyreliv:** Krondyr, natteravn, trehornet skarnbasse, ensian-blåfugl m.m.



Hunde er velkomne i plantagerne, men skal holdes i snor. I hundeskoven i Lønne må du dog have hunden løs, men den skal være under kontrol.



Plantagerne er generelt ikke let tilgængelige for kørestolsbrugere, da størstedelen af stierne er ubefæstede.



Der må cykles på alle stier og skovveje men ikke i skovbunden. Vestkyststruten løber gennem plantagerne.



I plantagerne er anlagt 25 km MTB spor. Sporene har udgangspunkt på Blåbjerg.



Du må ride på de afmærkede rideruter i plantagerne.

Læs mere i Naturstyrelsens digitale naturguide til Krondyrreservatet på [www.nst.dk/krondyrreservatet](http://www.nst.dk/krondyrreservatet)  
Se aktuelle arrangementer på [www.udinaturen.dk](http://www.udinaturen.dk)



Miljøministeriet  
Naturstyrelsen

[www.naturstyrelsen.dk](http://www.naturstyrelsen.dk)  
Tlf. 72 54 30 00

● Blåbjerg-Nymindegab  
Plantager



Miljøministeriet  
Naturstyrelsen

## Blåbjerg-Nymindegab Plantager

04E-2020. Grafisk tilrettelægning og kort: Parabole. Foto: Lars Gundersen. Tryk: Rosendahl's als. Denne tryksag bærer det nordiske miljømærke Svanen. Licensnr.: 5041/0457



## Sehenswertes


- 1 Mit bis zu 64 m über dem Meeresspiegel ist **Blåbjerg** die höchstgelegene Düne Dänemarks. Nur der oberste Teil ist Flugsand. Dieser ruht auf einem „Fundament“, das aus einer Hügelinsel (bakkeø) besteht. Früher fungierte Blåbjerg als Seezeichen, da die Spitze der Düne vom Meer aus sichtbar ist. Der „Blåbjerg“ (Blauer Berg) wird so genannt, weil er aus der Entfernung einem blauen Berg ähnelt. Am Fuße des Blåbjerg können Sie über die „gekräuselte“ Laubdüne wandern - die versandeten Überreste eines Eichenwalds. Die Laubdüne ist ein mehrere hundert Jahre alter Naturwald. Die besonderen und hakenförmigen Formen haben die Bäume im Zuge ihres Kampfes gegen die Sandflucht erhalten.
- 2 Im 19. Jahrhundert war Nymindegab ein wichtiges Fischerdorf an der dänischen Westküste, das von **Nordsee** und den sogenannten **Ese-Hütten** geprägt war. Drei dieser Ese-Hütten und ein Geräteschuppen wurden mittlerweile rekonstruiert.
- 3 Der **Nyminde-Strom** und **Gammelgab** formen eine herrliche Landschaft, die sich vom südlichsten Teil des Fjords von Ringkøbing entlang der Düne bis zur Dünenlandschaft und der Plantage im Osten erstreckt. Damals mündete hier der Fjord von Ringkøbing in die Nordsee. Die Mündung änderte sich um 19. Jahrhundert und erreichte ihre südlichste Position beim Houstrup Strand. Heutzutage sind die Überreste der Fjordmündung in Form einiger kleiner und großer Seen erkennbar.
- 4 **Hattebjerget** ist einer der höchsten Punkte der Nyminde Plantage. Von der Plattform auf der Spitze dieses Bergs aus bietet sich ein herrlicher Ausblick über einen Großteil des Nyminde-Stroms und den südlichen Teil des Fjords von Ringkøbing.
- 5 Die **Parkplätze bei Houstrup** liegen an der Stelle, an der sich Ende des 19. Jahrhunderts die südlichste Mündung des Fjords von Ringkøbing befand. Der Parkplatz ist ein guter Ausgangspunkt für eine Wanderung Richtung Süden um die Blå Søer und Lyngbo oder Richtung Norden entlang der Überreste des Fjords von Ringkøbing (Nyminde-Strom).
- 6 Einige Bunkeranlagen entlang des Nyminde-Stroms deuten auf den ehemaligen **Atlantikwall** hin.


## Sights


- 1 **Blåbjerg**, which has given the plantation its name, is Denmark's highest located dune with a top that is 64 metres above sea level. Only the top part of the dune is shifting sand which rests on a "foundation" in the form of a hill island. Blåbjerg used to be a navigation mark because the top was visible from the sea. The mound was given its name because, from a distance, it looks like a remote, blue mountain. At the foot of Blåbjerg, you can walk in the den "curly" leafed dune which are sanded-up remnants of oak forest. The leafed dune is natural forest which is several hundred years old. The trees got their distinctive and gnarled shape in their fight against the shifting sands.
- 2 **Vesterhavn and the fishermen's huts** are indicative of a fishing community typical Nymindegab of the late 1800s, at a time when Nymindegab was an important west coast fishing community. Three fishermen's huts and a tool shed have been built here, which were the standard for a boat ownership.
- 3 **Nymindestrømmen and Gammelgab** make up a magnificent landscape which includes the most southerly part of the fjord, Ringkøbing Fjord, flanked by the foredunes on the North Sea coast and the dunes and the plantation to the east. Here, the Ringkøbing Fjord outlet into the North Sea used to be located. It moved position throughout the 1800s and reached its most southerly position at Houstrup Strand. Today, the remnants of the fjord mouth are visible as a number of smaller and larger lakes.
- 4 **Hattebjerget** is one of the highest points in Nyminde Plantation. From the platform at the top, there are beautiful views of most of Nymindestrømmen and the southwestern part of Ringkøbing Fjord.
- 5 **The parking area at Houstrup** is located at the spot where Ringkøbing Fjord had its southernmost outlet at the end of the 1800s. The parking area is a good starting point for a hike south around the lakes, De Blå Søer and Lyngbo Moor or north along the remnants of Ringkøbing Fjord (Nymindestrømmen).
- 6 **Atlantvolden**, or its remnants, may be seen as WWII fortifications along Nymindestrømmen.


## Willkommen/Welcome


 Die Blåbjerg-Nyminde Plantagen sind ein zusammenhängendes Naturgebiet, in dem sich vielerlei Möglichkeiten für Outdoor-Aktivitäten bieten, u. a.: 20 km markierte Wanderrouten, 50 km Reitpfade, Lagerplätze, Grillplätze usw. **Fläche:** Die Plantagen haben eine Gesamtfläche von etwa 3.000 Hektar. **Bewuchs:** Der Baumbestand auf den Plantagen ist äußerst vielfältig - von großen schönen Tannen auf der Hügelinsel im Osten bis hin zu vom Sturm geprägten Bergkiefern in den Dünen im Westen. **Tierwelt:** Rotwild, Ziegenmelker, Stierkäfer, Lungenezian-Ameisenbläuling usw.

 Blåbjerg-Nyminde Plantations form an uninterrupted natural area of 20 km of signposted hiking, 50 km of bridle paths, camp sites, barbecue sites, etc. **Area:** The plantations cover a total of approx. 3,000 hectares. **Flora:** the growth of the trees varies from large, handsome pines on the hill island to the east to short mugo pines formed by the winds in the westerly dunes. **Fauna:** Red deer, nightjars, minotaur beetles, gentian, common blue, etc.

 Hunde sind auf den Plantagen willkommen - müssen jedoch an der Leine geführt werden. *Dogs are welcome in the plantations but must always be kept on the leash.*

 Im Allgemeinen sind die Plantagen für Rollstuhlfahrer nur schwer befahrbar. *The plantations are generally not wheelchair-accessible.*

 Auf allen Pfaden und Waldwegen ist das Radfahren erlaubt, auf dem Waldboden jedoch nicht. *Feel free to cycle on all paths and forest roads. However, cycling on the forest floor is prohibited.*

 Darüber hinaus wurden 25 km Mountainbike-Strecke in den Plantagen angelegt. *In the plantations, you will find 25 km MTB trails.*

 Das Reiten in den Plantagen ist ausschließlich auf den markierten Reitpfaden erlaubt. *Riding is permitted on the marked plantation bridle trails.*

Lesen Sie mehr unter [www.nst.dk/krondyrreservatet](http://www.nst.dk/krondyrreservatet). Aktuelle Veranstaltungen unter [www.udinaturen.dk](http://www.udinaturen.dk)

Learn more at, at [www.nst.dk/krondyrreservatet](http://www.nst.dk/krondyrreservatet). See current events at [www.udinaturen.dk](http://www.udinaturen.dk)