

## Værd at opleve

- 1 Fussing Sø** hører med sine 220 ha og knapt 30 meters dybde til blandt de større søer i Danmark. Fussing Sø er starten af Skalsåen og dannes primært ved en række kilder på søens bund. Søen og arealerne omkring den vestligste del af søen ejes af staten. Fussing Sø er fredet og der drives lystfiskeri. Ved Fiskerhuset er der indrettet en badeplads med borde og bænke, badebro, toiletter og drikkevand.
- 2 Gammelhaven.** Fussingø har allerede været kendt som et gods på Randers egnen fra midten af 1500-tallet. Slægten Skeel anlagde det første Fussingø i 1555 som en herreborg med hjørnetårne på halvøen Gammelhaven i Fussing Sø. Med den strategiske placering i Fussing Sø har bolig og avlsgård været beskyttet mod røverbander eller oprørske bønder.
- 3 Fussingø** med dets nuværende placering er bygget i 1795 i nyklassicistisk stil. Bygningen har aldrig været tænkt som helårsbolig for grevens familie, men til ophold i sommerhalvåret. Slægten Skeel von Plessen ejede godset indtil 1945. Efter 2. verdenskrig overtog staten godset.
- 4 Galgebakken.** Ingen kan bekræfte, at der er foretaget henrettelser på stedet. Imidlertid udgjorde Fussingø i sin tid et selvstændigt birk med egen birkedommer, der kunne dømme og tildele skyldige hårde straffe.
- 5 Fussingø Vandmølle** er bygget omkring år 1600. I dag står møllen med møllehjul, der kan køre ved vandets kraft, men uden at kunne trække møllesten. Ved mølledammen og bækken ses ofte isfugl og vandstær, og hvis du er heldig kan du se oddere.
- 6 Trolde skoven.** Flere områder af skoven ved Fussingø er meget gamle med bevoksninger, der er ældre end 250 år. Et enkelt træ kan blive meget ældre, men det er sjældent at bevoksninger bliver over 200 år. Starten af 1800-tallet var den mest skovfattige periode i Danmark, men i Trolde skoven stammer træerne fra 1745. De gamle træer er med til at give et spændende dyreliv.
- 7 Serpentinersporet.** Skovsporene blev skåret ind i de stejle og svært tilgængelige skovbevoksede skråninger for at lette udkørslen af tømmer. Langs Nørreåen og Skalsåen kan du se sporene, der snor sig langs ådalens mange smeltevandskløfter som en kæmpe slange.

## Praktiske oplysninger


Fussingø vest for Randers er et spændende godsmiljø der ligger gemt i bakket landskab. De store enkeltstående egetræer og lange levende hegn understreger herregårdsmiljøet med hovedbygning og avlsbygninger. Fussingø ligger i en afstand af bare 10 kilometer fra motorvej E45 og knapt 15 kilometer fra Randers Centrum. I området findes et net af stier og veje. Parkeringspladserne ved Fussingø gods er et fint udgangspunkt for vandreture i det fredede område.


**Areal:** Det samlede areal udgør ca. 1200 ha, hvoraf godt 700 ha er skov, 300 ha er agerland og godt 200 ha er Fussing Sø.

**Beplantning:** Eg, bøg og nåleskov.


**Dyreliv:** Rådyr, ræv, grævling, hare, eger og skarv.

**Fredning:** Området omkring Fussingø og Fussing Sø har været fredet siden 1953.

 Hunde skal holdes i snor. Dog må du lufte din hund uden snor i hundeskoven syd for Fussing Sø, i den østligste del af Indskovene.

 Terrænet er kuperet, og flere steder egner det sig ikke for gangbesværede. Dog kan du fra Fussingø gods følge skovvejene til Fussingø Vandmølle og til Gammelhaven.

 Der er en lejrplads ved Damager lige vest for Fussingø Vandmølle. Fra P-pladsen ved Vasevej går du ca. 100 meter ad sti frem til pladsen. Husk reservation via Naturstyrelsens Webbooking på [www.nst.dk](http://www.nst.dk)

 Der er fri teltning i både Ind- og Udskovene ved Fussingø.

 Der er en næsten 30 kilometer lang MTB rute i skoven. Se ruten på [www.udinaturen.dk](http://www.udinaturen.dk)

Læs mere i Naturstyrelsens digitale guide til Fussingø på [www.nst.dk/naturguide/fussingoe](http://www.nst.dk/naturguide/fussingoe)  
Se aktuelle arrangementer på [www.udinaturen.dk](http://www.udinaturen.dk)



Miljøministeriet  
Naturstyrelsen

[www.naturstyrelsen.dk](http://www.naturstyrelsen.dk)  
Tlf. 72 54 30 00



Miljøministeriet  
Naturstyrelsen

## Fussingø



### Signaturforklaring

- Offentlig vej
- Skovvej, motorkørsel ikke tilladt
- Skovvej, motorkørsel tilladt
- Sti
- Vækstgrænse
- Dige
- Stendige
- Bred å
- Bæk/grøft
- Løvskov
- Nåleskov
- Eng
- Overdrev
- Dyrket mark
- Mose
- Bebygget område
- Have
- Omkringliggende arealer
- Sø
- Skov, privatejet
- Hede, privatejet
- Mose, privatejet
- Hundeskov
- Parkering
- Primitiv overnatningsplads
- Bålplads
- Lejrplads
- Madpakkeplads
- Fiskeplads
- Toilet
- Gravhøj
- Statsejet ejendom
- Privat ejendom
- Vandrerute

