

## Værd at opleve

- 1 Hærvejsstenen.** Flere hærvejsspor kan findes i plantagen. Spor fra en tid hvor stude og kreaturer blev drevet ned gennem Jylland til de store markeder i det nordlige Tyskland. Hærvejen er markeret med en sten med inskription der hylder de der benyttede vejen.
- 2 Lergraven.** Midt i plantagen er en tidligere lergrav. Før plantagen blev anlagt, hentede man ler herfra til teglbrænding. Man ved ikke hvor teglværket har ligget, men der har hørt mindst to teglværker til Hald Hovedgård.
- 3 Røverhøje.** Viborg Plantage rummer en række gravhøje. Et par af disse har fået dette dramatiske navn. En forklaring på navnet kan være, at det har været et berygtet tilholdssted for folk med ureelle hensigter. En anden kan være at nogen har forsøgt at grave ned i højene og røve indholdet.
- 4 Syvstjernen.** Som navnet antyder, er syvstjernen et samlingspunkt for syv veje, hvorfra de adelige ryttere kunne overskue området. I 1600-tallet anvendte man en speciel jagtform, den såkaldte parforcejagt. Jagten går ud på, at man jager med dyret så længe, at det til sidst segner om af træthed og bliver aflivet med en lang dolk - en hirschfænger. Rytterne opholdt sig i vej-krydset, indtil dyret var løbet træt og klar til at blive aflivet.
- 5 Egekrattet.** I 1846 da staten overtog området, omfattede det udover store hedearealer også et gammelt egekrat i vest, kaldet for Bymandsris eller Viborg krat. I forbindelse med tilplantningen af Viborg Hede kneb det med finanserne, og derfor blev mange af egne - uden tilladelse - fædlet for at skaffe penge.
- 6 De røde barakker.** De røde barakker i det vestlige Hald Ege blev opført i 1917 af Røde Kors, som havde brug for en lazaretlejr til syge tyske og østrig-ungarske krigsfanger fra russisk krigsfangenskab. En tilsvarende lejr er opført i Horserød i Nordsjælland. Lejre blev opført for at understrege Danmarks neutralitet under 1. Verdenskrig.


## Praktiske oplysninger


**Areal:** Det samlede areal udgør ca. 436 ha, hvoraf knapt 400 ha er skov og 39 ha er naturarealer.


**Beplantning:** Primært nåleskov med indslag af bøg og eg.


**Dyreliv:** Rådyr, ræv, grævling, hare, egern, ugler og ravn.


**P** Viborg Plantage er velbesøgt, da skoven er bynært beliggende til Viborg. Der er flere p-pladser i udkanten af Viborg Plantage og dermed god adgang til det store skovområde.

 Den østlige del af Viborg Plantage er udlagt som hundeskov. Her må hunde løbe frit, hvis de er under fuld kontrol. I resten af plantagen skal hunde altid være i snor.

 Der er ingen deciderede handicapfaciliteter i Viborg Plantage, men der er masser af skovveje og befæstede stier, hvoraf mange kan bruges af kørestolsbrugere.

 Plantagen er et frit teltningsområde. Det betyder, at du må slå dit telt op uden at skulle søge om tilladelse. Du skal dog være opmærksom på, at der er regler, du skal overholde. Læs mere om reglerne på [www.nst.dk](http://www.nst.dk).

 I Viborg Plantage er der anlagt ridestier. Ridestierne er markeret med røde pæle - husk at lægge mærke til, om rytteren vender til højre eller venstre på pælen. Det fortæller, hvilken vej ridestien forløber.

 Der er en godt 17 kilometer lang MTB rute i skoven. Der er mulighed for at starte på ruten flere steder. Ruten er en samlet strækning med en række sløjfer. Sløjferne er single tracks og af varierende sværhedsgrader.

Læs mere i Naturstyrelsens digitale guide til Viborg Plantage på [www.nst.dk/viborg](http://www.nst.dk/viborg)  
Se aktuelle arrangementer på [www.udinaturen.dk](http://www.udinaturen.dk)



Miljøministeriet  
Naturstyrelsen


[www.naturstyrelsen.dk](http://www.naturstyrelsen.dk)  
Tlf. 72 54 30 00

• Viborg Plantage

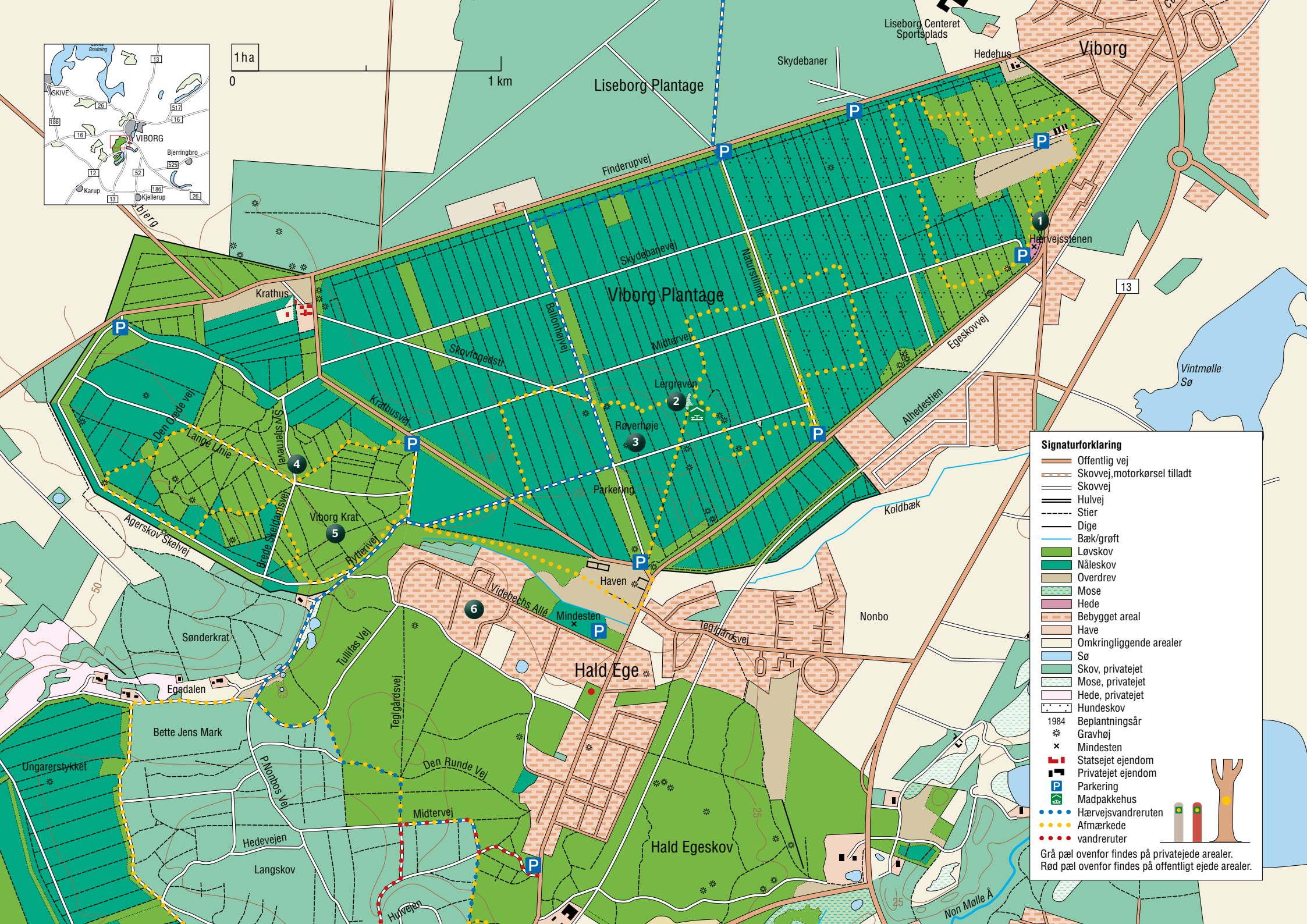
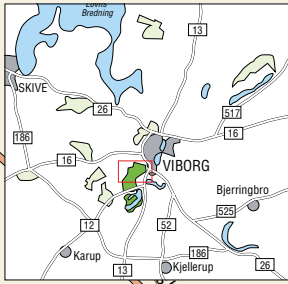


Miljøministeriet  
Naturstyrelsen

## Viborg Plantage







**Signaturforklaring**

- Offentlig vej
- Skovvej, motorkørsel tilladt
- Skovvej
- Hulvej
- Stier
- Dige
- Bæk/grøft
- Løvskov
- Nåleskov
- Overdrev
- Mose
- Hede
- Bebygget areal
- Have
- Omkringliggende arealer
- Sø
- Skov, privatejet
- Mose, privatejet
- Hede, privatejet
- Hundeskov
- 1984 Beplantningsår
- Gravhøj
- Mindesten
- Statsejet ejendom
- Privatejet ejendom
- Parkering
- Madpakkehus
- Hærvejsvandrerruten
- Afmærkede vandrerruter
- vandrerruter

Grå pæl ovenfor findes på privatejede arealer.  
Rød pæl ovenfor findes på offentligt ejede arealer.