



Miljøministeriet
Naturstyrelsen





Arnkil Skov og Arnkilsøre

De statsejede arealer på Arnkil udgør tilsammen 105 hektar, hvoraf de 75 hektar er skov og de 30 hektar er eng. Området bærer præg af krigergrave og mindsten fra krigen 1864, hvor preusserne satte over Alssund og gik i land på Arnkil d. 29. juni 1864. Du kan læse mere om overgangen til Als ved den sydligste af overgangsstederne.

Arnkilsøre er med sin beliggenhed et yndet raste- og yngleplads for en del havfugle og padder. Der er også fundet sjældne urter som mark tusindgylden og tyndakset gøgeurt, og om foråret er skovbunden fyldt med den velsmagende ramsløg.

Ud mod Alssund ligger der en primitiv overnatningsplads med bord, bænke samt bålsted.

Færdselsregler

-  Motorkørsel på skovvejene er forbudt.
-  Hunde er velkomne, men skal holdes i snor.
-  Det er tilladt at cykle på veje og stier, men ikke i skovbunden og på skovspor.
-  Organiserede løb etc., der kræver afmærkninger skal ansøges på Naturstyrelsen web-booking: www.booking.naturstyrelsen.dk

