

## Værd at opleve

- 1 Kapellet** er den flotteste klimp i Frøslev Plantage. Klimperne er dannet for ca. 1000 år siden, og Kapellet, der er ca. 200 meter i diameter, ligner en fladtoppet vulkan med sin rand af sand på toppen.
- 2 Den Våde Klimp.** I Frøslev Plantage er der registreret i alt 27 klimper. De mindste har en diameter på bare 40 meter. Den største er Den Våde Klimp.
- 3 Nissepolde** er tre specielle miniklimper. Toppen af en klimp er normalt højest ved randen og lavest på midten. På Nissepolde mødes randvoldene på midten, så klimperne ligner små gravhøje.
- 4 Finkehede** er et smukt klitlandskab med lyng, omkranset af granskov. Sandet er bragt hertil af blæsten fra områder længere mod vest.
- 5 Sandgård** er en ca. 4 km lang vold af flyvesand, der løber gennem den nordlige del af plantagen. Den ser ud som menneskers værk, men den skyldes ene og alene naturens kræfter.
- 6 Kådnermose og Stormenes Hav** er nogle af de få vådområder i plantagen. Kådnermose er en kunstig gravet sø med øer, hvor der vokser buskads og høje træer. Stormenes Hav er en mose med to kunstige søer.
- 7 Frøslev Polde og Karsten Thomsens Plads.** Frøslev Polde ved Frøslevlejren er et bakket hedestykke. Under 2. Verdenskrig var området mineret for at forhindre fangerne i Frøslevlejren i at stikke af. I udkanten af Frøslev Polde står en mindesten for kroværten og digteren Karsten Thomsen (1837-89).
- 8 Skovhytten** midt i Frøslev Plantage stammer fra 1944-45, da tyskerne holdt danske fanger interneret i Frøslevlejren. Hytten blev brugt af de tyske vagter, som overvågede fangerne, mens de gravede grus i plantagen.
- 9 Frøslevlejren** blev oprettet i 1944 som en tysk fangelejr til internering af danske modstandsfolk. I alt ca. 7.000 fanger var interneret i Frøslevlejren i de ni måneder, den eksisterede. Af dem blev omkring 1.600 sendt videre til tyske kz-lejre. Mange af dem overlevede ikke.


## Praktiske oplysninger

Frøslev Plantage, tæt ved den dansk-tyske grænse, rummer et sjældent landskab med tæt nåleskov, hedestrækninger og såkaldte klimper - klitter med vandhuller på toppen. I et hjørne af det store naturområde ligger Frøslevlejren, hvor tyskerne internerede danske modstandsfolk i 1944-45.


**Areal:** 1.041 hektar.


**Beplantning:** Rødgran, skov- og bjergfyr med stigende indplantning af løvtræ. Hist og her oprindeligt egekrat. Hårdføre urter som bjergørhvene, lyng og revling, flere slags mos samt rensdyrlav.


**Dyreliv:** Råvildt, dåvildt og kronvildt. Vildkanin, hugorm og markfirben. Sortspætte og sortstrubet bynkefugl. Trane i Frøslev Mose.


 Fra Padborg Station er der ca. 3 km til Frøslev Plantage. Sydtrafik buslinje 661 standser ved Frøslevlejren. Bussen kører kun på skoledage.

 Skovvejene er jævne og let tilgængelige på cykel. Cykling er ikke tilladt i skovbunden samt på skovspor.

 Hunde må bevæge sig frit så længe de er under kontrol i hundeskoven mellem Lejrvejen og Frøslevlejren. Alle andre steder skal de være i snor.

 Skovvejene i plantagen er let tilgængelige for kørestolsbrugere. Der er handiptoilet ved p-pladsen ved Kådnermose i sommerhalvåret.

 Ved Karsten Thomsens plads i den nordlige ende og ved Bossens Sten i den sydlige ende, er der primitive overnatningspladser.

 Ved Kådnermose er der en naturlegeplads.

 Ved Skovhytten kan du nyde din mad i læ for regnen.

Læs mere i Naturstyrelsens digitale guide til Frøslev Plantage på [www.nst.dk/froslev](http://www.nst.dk/froslev).  
Se også [www.udinaturen.dk](http://www.udinaturen.dk) for flere naturoplevelser.



Miljøministeriet  
Naturstyrelsen

[www.naturstyrelsen.dk](http://www.naturstyrelsen.dk)  
Tlf. 72 54 30 00

● Frøslev Plantage



Miljøministeriet  
Naturstyrelsen

## Frøslev Plantage

