

## Værd at opleve

- 1 De vrangne bøge** står i Krogenlunds sydvestlige hjørne. Deres forvredne udseende skyldes en genetisk fejl.
- 2 Små Søerne** er en af de fineste botaniske lokaliteter i hele landet. Her kan du finde orkideer som fx kødfarvet gøgeurt, majgøgeurt, sumpullæbe samt de sjældne planter melet kodriver, hjertegræs og den kødædende plante vibefedt.
- 3 Myrestenen** er en kæmpe gnejsblok på 60 tons, som isen har slæbt med sig fra det svenske urfjeld og lagt midt ude i Ganløse Eget. På stenen kan man se mindst ni skåltegn. Det er primitive helleristninger fra yngre stenalder eller bronzealderen.
- 4 Rokkestenen** i Ganløse Eget er en af mange stendysser, der findes i skovene omkring Buresø. De fleste stammer fra tidlig bondestenalder og er mellem 5.000 og 6.000 år gamle. Den har fået sit navn, fordi man tidligere med en gren som vægtstang kunne rokke dækstenen på graven.
- 5 De 300 år gamle bøge** i den sydlige del af Ganløse Eget blev allerede plantet i 1695 og har fået lov til at stå urørte siden. De brede, lave kroner vidner om, at træerne er vokset op i en åben skov, hvor de ikke skulle konkurrere om at nå op i lyset.
- 6 Gulbjergmose** i Slagslunde Skov er i dag en smuk skovsø med bøgetræer på de stejle skrænter. Her kan du spise din medbragte mad og fiske i søen, hvis du har fisketegn. Eller du kan se på rovfuglene, når de svæver hen over trækrønerne på jagt efter et bytte.
- 7 Buresø** er en af de reneste søer i området og en populær badesø. Søen er privatejet, men du kan bade fra den sydøstlige ende, hvor der er badebro og picnic- og grillområde samt P-plads. Der er mange fugle ved søen. Om foråret kan du høre nattergalen.
- 8 Mørkedyssen** i den nordlige del af Slagslunde Skov stammer ligesom de fleste andre dysser i skovene fra tidlig bondestenalder. Graven med de tre store bæresten blev undersøgt i 1875, hvor man fandt et skelet.
- 9 Salamandersøen** midt i Uggeløse skov er et dejligt picnicområde. Her er borde, bænke og mulighed for at grille. Søen vrirler med lille og stor vandsalamander. Der er også en legeplads ved søen.


## Praktiske oplysninger


Skovene ved Buresø er de fire skove Slagslunde Skov, Ganløse Eget, Krogenlund og Uggeløse Skov. De er resterne af én stor skov, der sandsynligvis har ligget der i over 10.000 år.


**Areal:** Tilsammen 629 hektar.


**Beplantning:** Løvskov - mest bøg - med pletter af gran. Mange sjældne orkideer og engplanter i Små Søerne.


**Dyreliv:** Masser af rådyr, som bedst ses ved de mange skovbryn. Et rigt fugle- og insektliv.


 Bus 310R fra Farum stopper ved Uggeløse Skov. Stå af ved Engledsvej. Bus 334 stopper ved Langåsen lige syd for Ganløse Eget. Se [www.movia.dk](http://www.movia.dk) og/eller [www.rejseplanen.dk](http://www.rejseplanen.dk)

 Uggeløse Skov nord for Slangerupvej er hundeskov. Alle andre steder skal hunden holdes i snor.

 Du må ride på alle stier og veje i skovene. Men husk at tage hensyn til de gående.

 Ganløse Eget er populær blandt mountainbikere på grund af sine mange bakker. Men husk du skal holde dig til de etablerede stier og skovveje.

 Fiskeri i Gulbjergmose er tilladt. Hvis du er mellem 18 og 65 år, skal du have fisketegn, se [www.fisketegn.dk](http://www.fisketegn.dk). Buresø er privatejet, og fiskeriet er forpagtet af Lystfske-riforeningen.

 Ved Salamandersøen er der borde og bænke, som er handicapvenlige, men der er et stykke at gå, og visse steder er vejen ret stejl. I det hele taget ligger skovene ved Buresø i et kuperet område.

Læs mere i Naturstyrelsens digitale guide for Skovene ved Buresøen på [www.nst.dk/buresoe](http://www.nst.dk/buresoe).  
Se aktuelle arrangementer på [www.udinaturen.dk](http://www.udinaturen.dk)



Miljø- og Fødevarerministeriet  
Naturstyrelsen

[www.naturstyrelsen.dk](http://www.naturstyrelsen.dk)  
Tlf. 72 54 30 00

● Skovene ved Buresø



Miljø- og Fødevarerministeriet  
Naturstyrelsen

## Skovene ved Buresø



### Signaturforklaring

- Offentlig vej
- Skovvej, motorkørsel ikke tilladt
- Stier
- Dige
- Vækstgrænse
- Bæk/grøft
- Omkringliggende arealer
- Bebygget område
- Have
- Løvskov
- Nåleskov
- Eng
- Overdrev
- Mose
- Skov, privatejet
- Mose, privatejet
- Sø
- Statsejet ejendom
- Privatejet ejendom
- Kildevæld
- Grusgrav/skrænt
- Gravhøj/langdysse
- Parkering
- Badested
- Vandrerute

