

Værd at opleve

- 1 Marens Maw** (Marens mave) er en klit, der ligger på grænsen mellem skoven og klitheden i den vestlige del af området. Udsigten over det vilde Vesterhav, den roligere Nissum Fjord og Husby Klitplantage er intet mindre end fremragende.
- 2 Nøgenbjerg** giver en fantastisk udsigt over den store parabelklit mod syd og områdets omfattende områder med bjergfyr. Ved nattetid er Nøgenbjerg et godt sted at se på stjerner.
- 3 Gryden** ligger mellem armene på klitplantagens store parabelklit. Vind og vejr har skabt Gryden, hvor alt sand er blæst væk ned til grundvandet – også kaldet afblæsningsfladen. Som del af et EU-LIFE projekt er området helt ryddet for træer til gavn for klitheden, den oprindelige naturtype og den naturlige vegetation.
- 4 Husby Kirke** var i fare for at sande til i midten af 1800-tallet. Husby-boerne bad derfor om hjælp hos kongen, som iværksatte tilplantningen, der skabte Husby Klitplantage. Kirkens skib og kor er opført omkring år 1200.
- 5 Kippes træ** var en stor, flot ædelgran, som væltede i stormen Bodil i 2013. Træet er efterladt i skoven til naturligt henfald. Træet er opkaldt efter en pige, der hvert år siden sin 10-års fødselsdag i 1932, fejrede sin fødselsdag ved træet, hvor hendes familie havde hængt gaver på træets grene.
- 6 Græm Strand** er et oplagt sted til en dukkert eller en gåtur i vandkanten. På stranden ligger flere bunkers, som Vesterhavet har gravet ud af klitterne. I klitterne kan du se morænelag fra den forrige istid og blandt andet finde forstenet træ.
- 7 Skavemosen** er en gravet sø, hvor der bla. lever gedde og aborre. Den er ganske lavvandet og velegnet som badesø - også for de mindste. Vandet er rent grundvand.
- 8 Dyr græsser i klitnaturen året rundt** som en del af et forskningsprojekt, der startede i 2021. Formålet er at skabe mere dynamik i klitnaturen og forbedre leveforhold for flere lys- og varmekrævende planter, insekter og krybdyr. Du kan være heldig at møde fritlevende stude og vallakker i den 400 hektar store indhegning. Læs om projektet på nst.dk under "Ny natur".

Velkommen til Husby Klitplantage


Husby Klitplantage ligger mellem Thorsminde og Søndervig i Vestjylland. Naturen skifter karakter for hvert skridt, du tager. Det ene øjeblik står du under store ædelgraner, det næste kigger du op i trækronerne i Danmarks vestligste bøgelund. Lidt længere mod vest står du på landets yderste kant med fødderne i Vesterhavet.

Areal: 1100 hektar.

Naturen: Området er meget varieret med bla. frodig løvskov med store ædelgraner i den sydøstlige del og mager plantage med forkrøblede bjergfyr i den vestlige del. Langs hele kysten kan du nyde den åbne klithede med lavninger og klittoppe.

Dyreliv: I området kan du bla. opleve kronstyr og rådyr samt et rigt fugleliv, fx fuglekonge, musvåge, tårnfalk og natravn.


P Der findes mange p-pladser i området – se kortet for lokaliteter.

 Din hund er velkommen og skal føres i snor. Tæt på Husby findes en hundeskov, hvor hunden må løbe frit, hvis den er under ledsagerens fulde herredømme.

 Området har en vandrute specielt til kørestolsbrugere, og der findes toiletter egnede for bevægelseshæmmede ved Husby Kirke samt ved Skavemosen. Her er der også en rampe, så kørestolsbrugere kan bade i søen.

 Du må cykle på veje og stier, som egner sig til en almindelig cykel. Flere nationale cykelruter går gennem området.

 Ridning er tilladt på skovveje over 2,5 m brede og på de afmærkede rideruter. Det er **ikke** tilladt at ride i klitterne.

 Der er rig mulighed for et overnatning under stjernerne i Husby Klitplantage. Se kortet for overnatningspladser – og tjek udinaturen.dk for alle øvrige faciliteter.

Se hele den digitale guide på nst.dk/husby – og find inspiration på udinaturen.dk



Naturstyrelsen

www.naturstyrelsen.dk
Tlf. 72 54 30 00

• Husby Klitplantage



052.2025 - Grafisk tilrettelægning og kort: Parabol. Foto: Lars Ostenfeld, Tryk: Sitbo Complete A/S, Svanemærket tryksag, licensnr. 5041 0004.



Naturstyrelsen

Husby Klitplantage



Willkommen in der Husby Dünenplantage!


Die Husby Dünenplantage liegt in Westjütland zwischen Thorsminde und Søndervig. Die Natur der Gegend ist sehr abwechslungsreich – von hohen Tannen über den westlichsten Buchenhain Dänemarks bis zum Nordseestrand ganz im Westen des Landes.

Fläche: 1100 Hektar.


Die Natur: Die Natur der Gegend variiert stark. Im Südosten herrschen fruchtbarer Laubwald und hohe Tannen vor, während im westlichen Teil magerer Wald aus verkrüppelten Bergkiefern wächst. Entlang der gesamten Küste können Sie die offene Dünenheide mit Niederungen und Dünenkämmen genießen.


Tierleben: Im Gebiet können Sie u. a. Rothirsche und Rehe sowie ein vielfältiges Vogelleben mit z. B. Wintergoldhähnchen, Mäusebussard, Turmfalke und Ziegenmelker erleben.


 Es gibt zahlreiche Parkplätze im Gebiet – siehe die Karte.


 Ihr Hund ist willkommen, muss aber stets an der Leine geführt werden. In der Nähe von Husby gibt es einen Hundewald, in dem Ihr Hund frei umherlaufen darf, falls Sie ihn vollständig unter Kontrolle haben.



 Im Gebiet gibt es einen speziellen Spazierweg für Rollstuhlfahrer und bei der Kirche von Husby sowie beim See Skavemosen Toiletten für Körperbehinderte. Am See gibt es zudem eine Rampe, damit Rollstuhlfahrer im See baden können.

 Man darf auf Wegen Rad fahren, die sich für normale Fahrräder eignen. Mehrere nationale Radrouten durchqueren das Gebiet.

 Reiten ist auf Reitwegen erlaubt sowie auf Waldwegen, die breiter als 2,5 m sind.

 Es gibt zahlreiche Möglichkeiten, in der Husby Dünenplantage unter freiem Himmel zu übernachten – siehe die Karte. Auf udinaturen.dk können Sie sich ebenfalls über Wanderwege, Radwege, Übernachtungsmöglichkeiten und vieles mehr informieren.

Finde Inspiration unter udinaturen.dk
– Dänemarks Guide für Erlebnisse in der Natur

Welcome to Husby Klitplantage


Husby Klitplantage is located between Thorsminde and Søndervig in West Jutland. Here, you can experience both dense spruce woodlands and open beech forests. A little further west, you stand on the country's outermost edge with your feet in the North Sea.


Area: 1,100 hectares.


Nature: The area is very diverse, with lush deciduous forests and large spruces in the southeastern part, and a sparse plantation with pines in the western part. Along the entire coastline, you can enjoy the open dune heath with dips and dune peaks.


Wildlife: In the area, you can experience red deer and roe deer, as well as a rich birdlife, such as kinglets, buzzards, kestrels, and nightjars.





 There are many parking spaces in the area – see the map for locations.

 Your dog is welcome but must be kept on a leash. Close to Husby, there is a "dog forest" where your dog may run free, as long as it is under the full control of the owner.

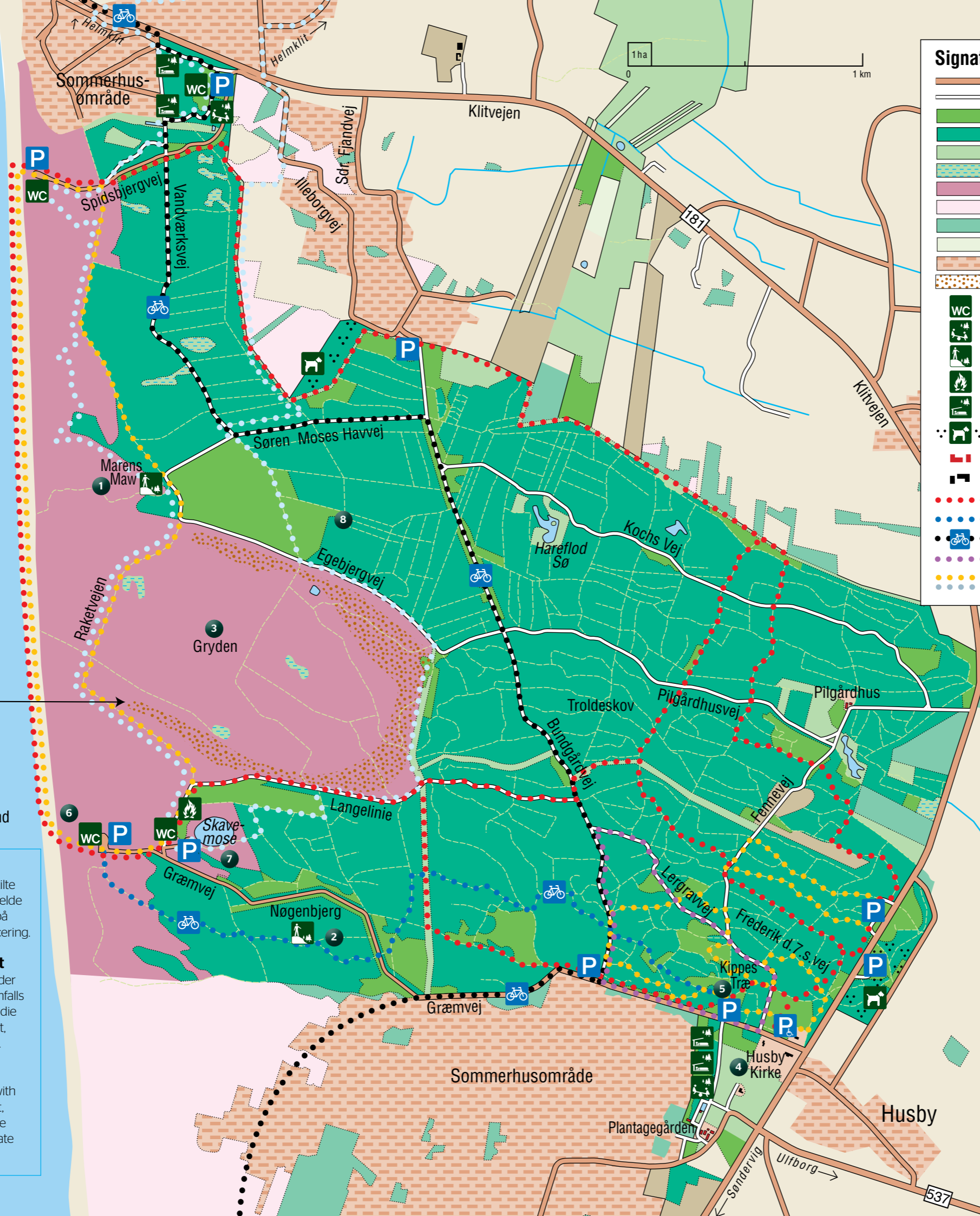
 The area has a trail specifically designed for wheelchair users, and there are accessible toilets for people with mobility impairments at Husby Church and Skavemosen. There is also a ramp here so that wheelchair users can swim in the lake.

 You are allowed to cycle on roads and paths suitable for a regular bike. Several national bike routes pass through the area.

 Horseback riding is allowed on forest roads that are more than 2.5 meters wide and on designated riding paths.

 There are plenty of opportunities for overnight stays under the stars in Husby Klitplantage. See the map for camping spots – and check out udinaturen.dk for all other facilities.

Find inspiration at udinaturen.dk – Denmark's guide to activities in nature.



Signaturforklaring/ Zeichenerklärung/Signature explanation

- Offentlig vej/Öffentliche Weg/Public Road
- Skovvej, motorkørsel ikke tilladt/Waldweg, Kfz-Verkehr verboten/Forest path,
- Løvskov/Laubwald/Deciduous forest
- Nåleskov/Nadelwald/Coniferous forest
- Eng/Wiese/Meadow
- Mose/Moor/Swamp
- Hede/klithede/Heide/Dünenheide
- Hede/klithede, privatejet/Heide/Dünenheide, in Privatbesitz/heath, privately owned
- Skov, privatejet/Wald, in Privatbesitz/Forest, privately owned
- Eng, privatejet/Wiese, in Privatbesitz/ Meadow, privately owned
- Bebygget område/Bebauung/Populated areas
- Parabelklit/Parabeldüne/Parabolic dune
- Toilet/Toilette/Toilet
- Skovlegeplads/Waldspielplatz/Nature playground
- Udsigtspunkt/Aussichtspunkt/Viewpoint
- Bålplads/Grillplatz/Campfire
- Shelter
- Hundeskov/Hundewald/Dog woodlands
- Statsejet ejendom/Gebäude in staatlichem Besitz/State-owned property
- Privat ejendom/Private Gebäude/Private property
- Ridesti/Reitweg/Bridle path
- Cykelrute/Fahrradroute/Bike route
- Cykelruten "Vestkyststien"/„Nordseeküsten-Radweg“/„Northsee-bike route“
- Egn til kørestole/Rollstuhlgeeignet/Suitable for a wheelchair
- Afmærkede vandruter/Gekennzeichnete Wanderrouten/Marked hiking routes

T 245 Hvis uheldet er ude
 SOS 112 Langs stranden findes SOS-skilte med redningsnummer. Ved ulykkestilfælde kaldes Alarmcentralen, og nummeret på skiltet oplyses for at angive præcis placering.

Falls ein Unglück passiert
 Entlang des Strandes gibt es SOS-Schilder mit Rettungsnummer. Im Falle eines Unfalls wird die Alarmzentrale angerufen, und die Nummer auf dem Schild wird mitgeteilt, um den genauen Standort anzugeben.

If an accident occurs
 Along the beach, there are SOS signs with rescue numbers. In case of an accident, the Emergency Center is called, and the number on the sign will help you indicate the exact location.



Gode råd om færdsel blandt dyr i indhegningerne

- Hold god afstand til dyrene.
- Undgå at komme i mellem voksne dyr og unger.
- Hold hunden i kort snor - eller undlad at tage den med i indhegningen.
- Bevæg dig stille og roligt - undgå fagter og lyde mv, særligt når du passerer dyrene.

Ratschläge für den Aufenthalt in eingezäunten Bereichen

- Halten Sie deutlichen Abstand zu den Tieren.
- Halten Sie sich nicht zwischen Elterntieren und Jungtieren auf.
- Seien Sie besonders aufmerksam, wenn Sie einen Hund in einen eingezäunten Bereich mitnehmen. Halten Sie Ihren Hund an einer kurzen Leine - oder nehmen Sie ihn nicht in den eingezäunten Bereich mit.
- Bewegen Sie sich ruhig und vermeiden Sie plötzliche Bewegungen, Geräusche usw. - vor allem, wenn Sie die Tiere passieren.

Good advice when moving in enclosures

- Keep a safe distance from the animals.
- Avoid passing between grown animals and their offspring.
- Keep the dog on a short leash
- Move quietly in enclosures, avoid making gestures, loud noise, etc. - especially when passing by the animals