









Titel: Lavbundsprojekt ved
Kegnæs
Rekvirent: Naturstyrelsen Sønderjylland
Vor ref.: 01416
Udført af: SAPE
Dato: 11. januar, 2016
KS udført af: KDMO

Signaturforklaring

 Arronderet projektområde

Afvandingsklasser

-  Frit vandspejl (<0 m)
-  Sump (0-0,25 m)
-  Våd eng (0,25-0,5 m)
-  Fugtig eng (0,5 - 0,75 m)
-  Tør eng (0,75 - 1 m)
-  Mark (>1 m)

0 80 160 320
Meter

Bilag 8 Projekterede afvandingsforhold

ALECTIA

ALECTIA - Skanderborgvej 190 - DK-8260 Viby J
Tel.: +45 8819 1000 - www.ALECTIA.com