



Natura 2000- plejeplan

for lysåbne naturtyper og arter
på Naturstyrelsens arealer
2. planperiode 2016-2021
i Natura 2000-område nr. 98

Tinglev Sø og Mose, Ulvemose og
Terkelsbøl Mose

Titel:

Natura 2000-plejeplan for lysåbne naturtyper og arter på Naturstyrelsens arealer.
2. planperiode 2016-2021 i Natura 2000-område nr. 98 Tinglev Sø og Mose, Ulvemose og Terkelsbøl Mose

Udgiver:

Naturstyrelsen
Gjøddinggård
Førstballevej 2
7183 Randbøl
www.nst.dk

År:

2017

Foto:

Naturstyrelsen

Kort:

Naturstyrelsen, på baggrund af kortmaterialer i henhold til tilladelse G18/1997 (Kort og Matrikelstyrelsen)

ISBN nr.

978-87-7179-068-9

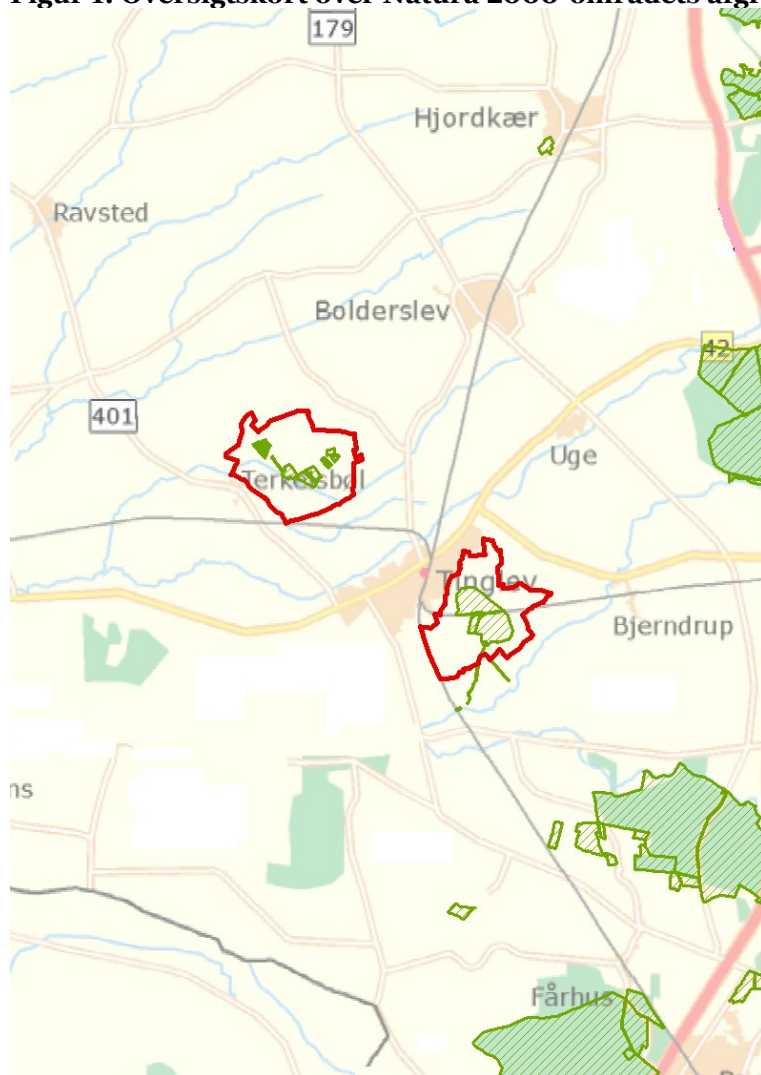
Må citeres med kildeangivelse.



1. Generelt

Der er 20. april 2016 offentliggjort Natura 2000-planer for 252 områder i Danmark.

Denne plejeplan følger op på Natura 2000-planen for område N98 *Tinglev Sø og Mose, Ulvemose og Terkelsbøl Mose* og vedrører Naturstyrelsens arealer på 110 ha.

Figur 1: Oversigtskort over Natura 2000-områdets afgrænsning



-  Natura2000 område
-  Naturstyrelsens areal

I denne plejeplan er arealer og indsatser opdelt på henholdsvis lysåbne naturtyper og arter knyttet til de lysåbne naturtyper. Natura 2000 plejeplaner for de skovbevoksede naturtyper, samt mere detaljerede oplysninger om indsatsen i Natura 2000-områderne findes på Naturstyrelsens hjemmeside vedr. Natura 2000. Bemærk, at Naturstyrelsens samlede arealforvaltning i området er omfattet af flere planbestemmelser og retningslinjer end dem, der findes i denne plan. For supplerende læsning herom henvises til Naturstyrelsens driftsplaner for det pågældende område, som findes på Naturstyrelsens hjemmeside vedr. driftsplanlægning.

Naturstyrelsen har udarbejdet et resumé af plejeplanen, som indgår i en kommunal Natura 2000-handleplan. Dette resumé er vedlagt som bilag 1.

Plejeplanen gælder for perioden 2016 -2021 og skal således senest være gennemført med udgangen af år 2021. Plejeplanen vil forsat være gældende efter 2021 og efterfølgende alene blive ajourført, når der foretages ændringer i udpegningsgrundlaget for Natura 2000-området, ændringer i Natura 2000- eller driftsplanlægningen eller ændringer i øvrige forhold, der måtte give anledning til at ajourføre plejeplanen.

Grundlag for prioriteringer og valg

Natura 2000-planen udgør grundlaget for plejeplanens prioriteringer og valg. I de tilfælde hvor der har været forudset en modstrid mellem hensyn til forskellige arter og/eller naturtyper på områdets udpegningsgrundlag, har Natura 2000-planen allerede foretaget denne prioritering.

Overvågning

Natura 2000-indsatsen bliver løbende overvåget i forhold til udpegningsgrundlag og naturværdier via NOVANA overvågningsprogram. Desuden afrapporterer Danmark den nationale indsats vedrørende habitat- og fuglebeskyttelsesdirektiverne til EU-kommissionen hvert 6. år.

I 2016-18 foretager Styrelsen for Vand- og Naturforvaltning (SVANA) genkortlægning og tilstandsvurdering på alle arealer (lysåbne naturtyper og skovnaturtyper), og resultatet forventes at indgå i kommende basisanalyser for hvert enkelt område i 2019.

Få adgang til MiljøGIS overvågningsdata fra basisanalysen her:

<http://miljoegis.mim.dk/cbkort?profile=natura2000planer2h2014>

2. Områdebeskrivelse

Natura 2000-området består af et fuglebeskyttelsesområde.

Det har et areal på 919 hektar og består af Fuglebeskyttelsesområde F62. Området består af to delområder, som ligger med ca. 3 kilometers afstand. Terkelsbøl Mose og Ulvemose ligger nordvest for Tinglev by, mens Tinglev Mose ligger sydøst for byen. De centrale mosearealer er nedbrudt højmose med spredte tørvegrave, brunvandede søer og store andele af skovbevokset tørvemose. Randarealerne er lavtliggende marginaljord, som drives ekstensivt. Begge områder er afvandet gennem systemer af grøfter.

Bunden i mosen udgøres af op til 1½ m søkalk, som er blevet udnyttet i mosens sydlige del. Her findes åbne arealer med eng-rørhvene og tagrørs-bevoksning eller hængesæk samt tørvegrave med bl.a. krebsklo.

Natura 2000-området ligger i Aabenraa Kommune.

For en uddybende beskrivelse af Natura 2000-området, herunder præsentation af udpegningsgrundlaget for området, henvises til [Natura 2000-planen](#). På SVANAs hjemmeside kan der også findes forklaring af begreber mv.

Inden for området forvalter Naturstyrelsen 110 ha. der blev overdraget fra Naturerhvervstyrelsen ved årsskiftet 2016/2017.

De to moseområder er våde tidligere højmossearealer, der delvis er åbne og delvis bevoksede med krat af pil og birk.

Ved en tidligere naturgenopretning i Tinglev Mose blev vandstanden hævet.

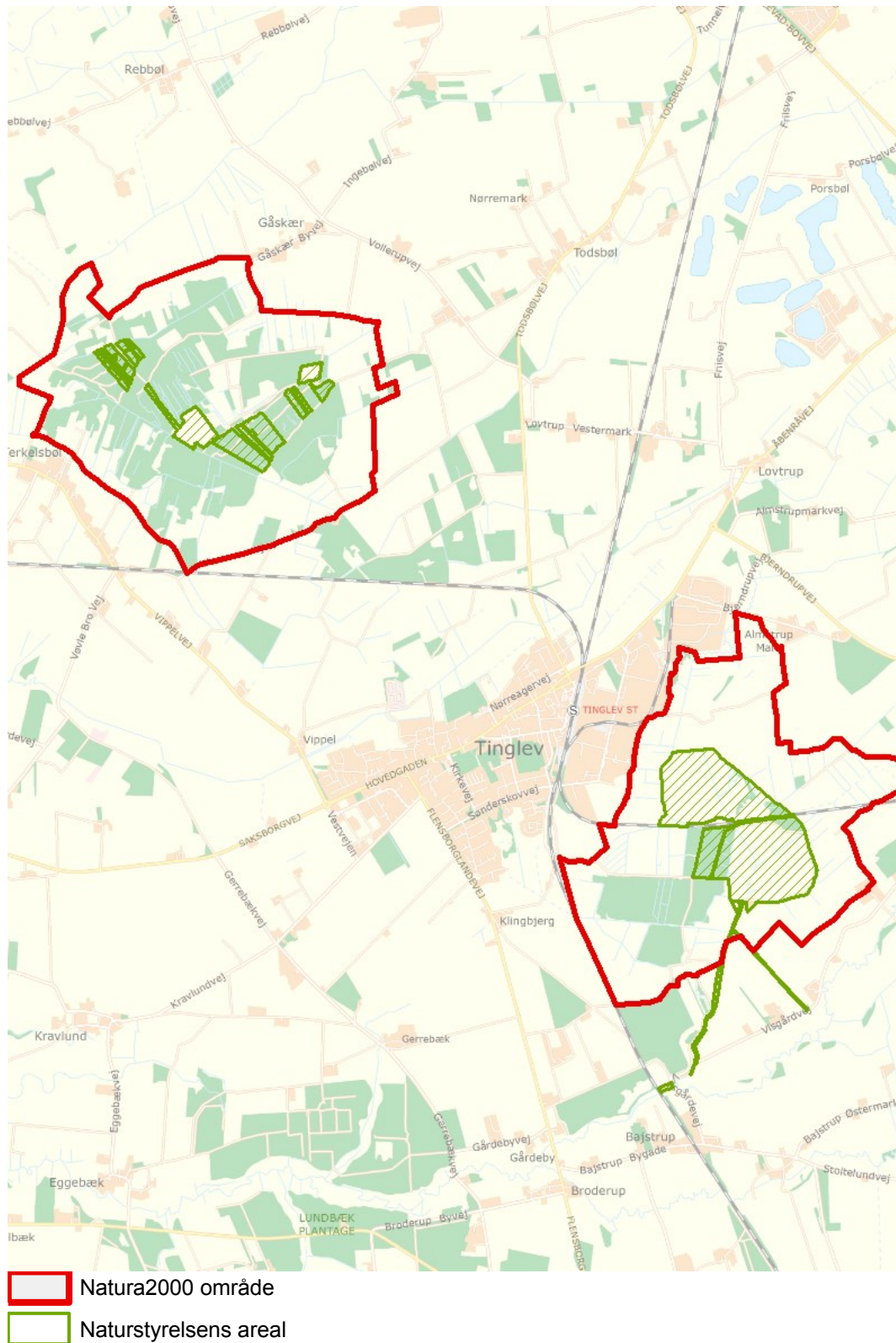
Da dette Natura 2000-område er et fuglebeskyttelsesområde og ikke et habitatområde, er der ikke kortlagt lysåbne naturtyper.

I udpegningsgrundlaget er der nævnt følgende arter, som forekommer, eller har potentiale til at kunne indfinde sig, i Naturstyrelsens dele af Natura 2000-området:

Ynglefugle:

- Rørhøg (Y)
- Trane (Y)
- Rødrygget tornskade (Y)
- Hedehøg (Y)
- Blåhals (Y)

Figur 2: Kort over Naturstyrelsens arealer i Natura 2000-området.



3. Status for gennemførelse og erfaringer fra 1. plejeplanperiode

Da Naturstyrelsen ikke ejede arealer i Natura 2000-området i første Natura 2000-planperiode, findes der ikke en tidligere Naturstyrelses-plejeplan og der laves derfor ingen statusopgørelse.

4. Mål og plejetiltag

Plejeplanen er udarbejdet i overensstemmelse med Natura 2000-planens målsætninger.

I Natura 2000 planens indsatsprogram er der angivet en række generelle men ingen områdespecifikke retningslinjer. At der ikke er nogen områdespecifikke retningslinjer for dette natura 2000-område sammenholdt med at Naturstyrelsen ikke laver nogen eksisterende pleje på området, betyder, at der ikke sættes mål eller plejetiltag for nogle af arterne på udpegningsgrundlaget.

I enhedens kommende driftsplan vil der blive fokus på udpegningsarterne og det vil blive overvejet om der skal gøres en indsats for dem.

Forventningen til den samlede indsats

Den samlede indsats for naturtyper og arter på styrelsens arealer forventes at medføre, at:

- Det kortlagte levested for rørhøg inden for Natura 2000-området bringes til eller fastholdes i tilstandsklasse I eller II. Levestedernes geografiske placering fremgår af basisanalysen for området.
- Natura 2000-området bidrager til at sikre eller genoprette levesteder for en levedygtig bestand af de udpegede arter på nationalt og/eller internationalt niveau. Tilstanden og det samlede areal af levestederne for trane, rødrygget tornskade, hedehøg, og blåhals som ynglefugle sikres eller øges, således at der er tilstrækkeligt med egnede ynglesteder for arterne i området. Afgørelser i forbindelse med konsekvensvurdering baseres på en konkret vurdering.

Bilag

Bilag 1: Resumé af plejeplan for Naturstyrelsens arealer i Natura 2000-område N98 Tinglev Sø og Mose, Ulvemose og Terkelsbøl Mose.

Natura 2000-området består af et fuglebeskyttelsesområde.

Det har et areal på 919 hektar og består af Fuglebeskyttelsesområde F62. Af de 919 ha er 110 ha statsejet, som forvaltes af Naturstyrelsen.

Området består af to delområder, som ligger med ca. 3 kilometers afstand. Terkelsbøl Mose og Ulvemose ligger nordvest for Tinglev by, mens Tinglev Mose ligger sydøst for byen. De centrale mosearealer er nedbrudt højmose med spredte tørvegrave, brunvandede søer og store andele af skovbevokset tørvemose. Randarealerne er lavtliggende marginaljord, som drives ekstensivt. Begge områder er afvandet gennem systemer af grøfter.

Bunden i mosen udgøres af op til 1½ m søkalk, som er blevet udnyttet i mosens sydlige del. Her findes åbne arealer med eng-rørhvene og tagrørs-bevoksning eller hængesæk samt tørvegrave med bl.a. krebseklo.

Natura 2000-området ligger i Aabenraa Kommune.

Da dette Natura 2000-område er et fuglebeskyttelsesområde og ikke et habitatområde, er der ikke kortlagt lysåbne naturtyper.

Plejeplanen er udarbejdet i overensstemmelse med Natura 2000-planens målsætninger.

I Natura 2000 planens indsatsprogram er der angivet en række generelle men ingen områdespecifikke retningslinjer. At der ikke er nogen områdespecifikke retningslinjer for dette natura 2000-område sammenholdt med at Naturstyrelsen ikke laver nogen eksisterende pleje på området, betyder, at der ikke sættes mål eller plejetiltag for nogle af arterne på udpegningsgrundlaget.

Særlig indsats for arter

Plejen af områdets lysåbne naturtyper vil samtidig tilgodese en række arter på udpegningsgrundlaget.

Der er ikke nogen områdespecifikke retningslinjer i Natura 2000-planens indsatsprogram. Der skal derfor ikke sættes mål eller plejetiltag for nogle af arterne på udpegningsgrundlaget.

Forventningen til den samlede indsats

Den samlede indsats for naturtyper og arter på styrelsens arealer forventes at medføre, at udviklingen i tilstanden er i fremgang for de dele af naturtyper og arter, der vedrører Naturstyrelsens arealer, således at der på sigt opnås tilstand I-II og gunstig bevaringsstatus, såfremt de naturgivne forhold giver mulighed for det.



**Miljø- og
Fødevareministeriet**
Naturstyrelsen

Gjøddinggård
Førstballevej 2
7183 Randbøl

www.nst.dk