



Referat af søbrugerrådsmøde for Arresø d. 23. februar 2017

Deltagere:

Danmarks Naturfredningsforening i Nordsjælland  
Danmarks Sportsfiskerforbund  
Dansk Ornitologisk Forening

O.A.K. Nielsen  
Ejvind Hartmund  
Jørgen Jacobsen  
Jens Lykkebo  
Søren Bald  
Ole L. Santon  
Boris Damsgaard  
Per Krogh  
Preben Birch  
Troels Duhn  
Christian Ohlendorff  
Christian Lundberg  
Hans Garde  
Morten Jepsen  
Jens Bjerregaard Christensen (JBC)  
Anna Thormann  
Ole Andersen (JOA)

Arresøgruppen  
Arresø Sejlklub  
Friluftsrådet  
Danmarks Jægerforbund  
Nordsjællands Landboforening  
KFUM-spejderne Arresøcentret  
Dansk Kano- og Kajakforbund  
Gribskov Kommune  
Naturcenter Auderød Havn  
Miljøstyrelsen  
Naturstyrelsen Nordsjælland

Afbud/fraværende:

Fiskeringen  
Danmarks Fiskeriundersøgelser  
Københavns Universitet, Ferskvandsbiologisk  
Laboratorium  
Dansk Sejlunion  
Halsnæs Kommune  
Hillerød Kommune  
Frederiksværk Ro- og kajakklub

Kim Holm Boesen  
Søren Berg  
Kirsten S. Christoffersen  
Steen Wintlev-Jensen  
Jakob Lausen  
Lisette Søgaard/Jeff Rasmussen  
Kirsten Ravn

Dagsorden:

- Arresøgruppens spørgsmål
- Bordet rundt, herunder brainstorm på medlemmernes forventninger til hvad
- Nationalpark Kongernes Nordsjælland betyder for Arresø
- Miljøstyrelsens struktur og opgaver v. Morten Jepsen
- Orientering fra enheden, herunder NMKNs afgørelse vedr. bekendtgørelsen, naboorientering samt opfølgning på aftaler, møde med pumpelagene, skiltning og formidling, fiskeriet, badeforbud, skarven, lokalplan Auderød Havn, bæverne, Natura2000-plan

**Arresøgruppens spørgsmål**

1. Hvad er jeres erfaringer med håndhævelsen af de nye sejladsregler på Arresøen? Hvordan vil I bedst sikre, at de nye regler bliver overholdt? Har der været klager over sejlads i strid med de nye regler? Overholder sejlerne generelt reglerne om zoner? I hvilket omfang foretager styrelsen løbende tilsyn med sejlads?

JOA: Der har været et konkret brud på reglerne, hvor 2 udenbys windsurfere sejlede i den sydlige del af søen. Deres biler blev fotograferet og de fik en kopi af en politianmeldelse sat under deres vinduesviskere. Ved en efterfølgende samtale med surferne tilkendegav de, at de ikke kendte reglerne. Efter nogen snak og udveksling af navne m.m. slap de med en advarsel, idet de lovede at formidle reglerne i deres netværk (de virkede meget erfarne). Herudover har enheden modtaget en række forespørgsler fra folk (mest naboer) som ønskede at sejle med elmotor. Dette er blevet afvist med henvisning til

bekendtgørelsen. Der har ikke været klager og det er enhedens opfattelse at reglerne overholdes.

Ligesom der løbende observeres førere med løse hunde i skoven, vil der formentlig også ske overtrædelser på søen. Hvis det bliver et problem, vil vi forsøge at løse det gennem kampagner eller på anden måde. Enheden fører ikke systematisk tilsyn på søen, men enhedens medarbejdere agerer på de overtrædelser de møder.

Jørgen Jacobsen, DOF: Mener vi bagatelliserer problemet, der er masser af overtrædelser med især kajakker/kanoer der ror for tæt ind under rørskoven. Reglerne er for komplicerede

JBC: Enheden afsætter ikke ressourcer uden et dokumenteret problem. Vi stopper det vi ser.

Ole Santon, Arresø Sejlklub: Nye medlemmer og gæster informeres om reglerne. Klubben går meget op i at de overholdes.

Hans Garde, NAH: Der er stor respekt om reglerne.

Preben Birch, Nordsjællands Landboforening: Mener ikke man skal anmelde hinanden, men tale om tingene.

Ejvind Hartmund, Danmarks Sportsfiskerforbund: Lystfiskerne er tilfredse med reglerne, men klager over for få fisk og uklart vand.

2. Der er flere steder rundt om søen, hvor man uden at "krænke" den private ejendomsret kan komme ned til søbredden. Hvordan har Naturstyrelsen forestillet sig, at styrelsen bedst muligt kan sikre, at besøgende på disse "frie" steder bliver orienteret om sejladsreglerne?

JOA: Vi planlægger at skrive til alle søens naboer for at orientere om bekendtgørelsen. Vi forventer så at de videreformidler til deres gæster m. fl. Der vil endvidere blive opsat informationsskilte- og kortstandere på relevante steder (under udarbejdelse).

3. I sammenhæng med punkt 2 vil det være godt, hvis besøgende kunne blive orienteret om begreber som facilitetszone, friluftszone, stillezone og aktivitetszone, idet besøgende næppe medbringer relevant computergrej til at besøge hjemmesider og lignende. Men måske kanoer/kajakker!

JOA: Det er begreber der er brugt i vores driftsplanlægning, og som vi ikke mener er relevante at formidle her. Vi forventer, at folk der kommer for at gøre længere ophold, har orienteret sig på forhånd f. eks. på [www.udinaturen.dk](http://www.udinaturen.dk), hvor der er oplysninger om grillpladser, sheltere m.m.m

JBC: Friluftszoneringen bruges internt i driften ved prioritering af bl.a. nyanlæg m.m.. Der er også naturzoner som bruges i forbindelse med øvelsesadministration.

4. Hvordan bedømmer styrelsen i dag vandkvaliteten i søen, herunder styrelsens syn på forekomsten af zebra-muslinger og de med dem forbundne problemer? Indgår det i styrelsens overvejelser om Kongernes Nordsjælland, at vandkvaliteten i Arresø skal forbedres?

JOA: Vandkvaliteten har i 2016 været "god", se senere. Vi ved ikke hvilken indflydelse zebra-muslingen vil få, og vi har heller ingen muligheder for at styre udbredelsen af den. Måske bliver søen klar med deraf følgende konsekvenser.

Christian Lundberg, Gribskov Kommune: Det er en invasiv art. Problemet er at de kan overvokse andre arter og overtage deres plads i økosystemet. De kan f. eks. overvokse gydebanker.

JBC: Opgaven med forbedring af vandkvaliteten i vandløb og søer ligger i kommunerne og styres af vandrammedirektivet.

Christian Lundberg: Der er for nuværende ikke konkrete indsatser i Arresø, men kommunerne arbejder med bl.a. at identificere og stoppe enkeltudledere.

5. I et ældre referat fra Søbrugerrådet hedder det om fiskeri af bl. a. ål, at der "kan fiskes løs". Er det fortsat styrelsens opfattelse - eller kan man forestille sig, at man - i lys af generelle problemer med forekomsten af ål - nu vil opfordre til begrænsninger i fangstmængderne? Gælder det generelt eller kun for fritidsfiskere, men ikke erhvervsfiskere, som måske "kan fiske løs".

JOA: Der må i Arresø fiskes efter gældende regler i lovgivningen for ferskvandsfiskeri. Disse regler bliver løbende revideret, bl.a. de nationale regler for ålefiskeri som fastsættes i forhold til en europæisk målsætning for at sikre ålebestanden.

6. I forbindelse med orienteringen om invasive dyrearter gøres der ofte opmærksom på problemerne med forekomsten af mink. Hvilke erfaringer har styrelsen med udryddelse af mink og kan der evt. videregives gode råd til grundejerne rundt om søen, hvis der fortsat er løse mink, som er et problem – ikke mindst for fuglelivet?

JOA: Der er mange mink. Der er et minkfangerkorps i Hillerød Kommune og i Halsnæs Kommune, men vi mangler en ildsjæl til at starte et op i Gribskov Kommune.

Følgende frivillige koordinerer indsatsen i de respektive kommuner:

Halsnæs: Anders Thorsen, [andersthorsen@webspeed.dk](mailto:andersthorsen@webspeed.dk)

Hillerød: Christian Færch, [chr.færch@gmail.com](mailto:chr.færch@gmail.com)

Fredensborg, Helsingør: Leif Øgård, [leif@godedyrraad.dk](mailto:leif@godedyrraad.dk)

Christian Lundberg: Gribskov Kommunes åmænd sætter også minkfælder op.

7. Har Naturstyrelsen overvejelser om nye tiltag, der skal sikre, at arbejdet med at beskytte naturmiljøet på og omkring søen kan foregå så hensynsfuldt som muligt og med respekt for det særegne miljø, der er på og omkring søen?

JOA: Vi følger op på de eksisterende tiltag, men har ikke umiddelbart nye i støbeskeen. Vi modtager gerne forslag til nye tiltag.

8. Er det fortsat styrelsens opfattelse, at kite-surfing ikke skal være tilladt på søen?

JOA: Ja, det fremgår af bekendtgørelsen, og den har vi ikke planer om at ændre.

Søren Bald fra Arresøgruppen udtrykte tilfredshed med besvarelsen af spørgsmålene.

## **Bordet rundt, herunder brainstorm på medlemmernes forventninger til Nationalparken**

Hans Garde: Er glad for den nye P-plads og vendeplads udenfor bommen til havnen. Det nye flotte bålshelter er færdigt og kan nu bookes via [www.udinaturen.dk](http://www.udinaturen.dk)

Jørgen Jacobsen: Vigtigt at fastholde det oprindelige motiv til Nationalparken med store kerneområder hvor naturen overtrumfer friluftsliv. Lange tråde på de sociale medier viser at den almindelige befolkning ønsker ro. Nationalparken skal lægge låg på udviklingen i det aktive friluftsliv. Ønsker flere fugletårne og flere guidede naturture.

Jens Lykkebo, DOF fremlagde tanker og forslag via et PowerPoint, der beskriver hvordan man kan tænke den sydlige del af Arresø ind i den kommende Nationalpark, dette set som et kerneområde der inkluderer Lille Lyngby Mose, dele af Pølemosen, Pøle Å, Nejede Vesterskov og Alsønderup Engso.

Ejvind Hartmund: Har deltaget i følgegruppen til Nationalparken og er nu spændt på udviklingen. Ønsker ikke et frilandsmuseum, men ser et aktivt dynamisk område der skal udvikle sig.

Christian Lundberg: Har udarbejdet en hvidbog for Natura2000-planen som skal for politikerne. Regulativ for Ramløse Å i høring. Stor interesse for at kunne besejle åen. Kommunen, ser på muligheder herfor, som vil være i overensstemmelse med bekendtgørelsen for Arresø.

OAK Nielsen: Samarbejde mellem lokalafdelingerne for fælles holdning til Nationalparken

Per Krogh: Ser ingen ændring for jagten i Nationalparken

Søren Bald: Der er i Arresøgruppen forskellig holdning til en sti rundt om Arresø. Er meget glad for stien langs søen ud for grundejerforeningen på Sandet, som grundejerforeningen har sat meget flot i stand denne vinter.

JBC: Naturstyrelsen har ingen initiativer om søstier i støbeskeen. Det er kommunerne der administrerer vejloven og dermed deres ansvar, hvis der skal tages initiativer til nye rekreative stier.

Ole Santon: Har fået en kløversti lagt over Ramløse Havn og Frederikke anløber havnen. Det gør at flere mennesker kommer for at nyde området.

Boris Damsgaard: Refererede til planer for blå aktiviteter i Nationalpark Skjoldungelandet. Forventer en stigende brug af søen.

Christian Ohlendorff: Medlemmer fra kajakklubben har haft glæde af "ekspeditioner" på Ramløse Å. Har bemærket teltning af formenligt fugleinteresserede ved isfuglens rede og at isfuglen var forsvundet.

Jørgen Jacobsen: Mange fuglefotografer går over grænsen for hvad fuglene tåler.

JBC: Status for Nationalparken er nu at Miljøstyrelsen skriver på en bekendtgørelse, som forventes at komme i høring 1. juni. Der er kommet en del nye lodsejere og arealer med i parken.

Kommunerne har en teknisk arbejdsgruppe, som løbende bliver inddraget, arbejdet kører fint.

Der forventes nedsat en bestyrelse og åbning af parken i 2018. Under bestyrelsen bliver nedsat et Nationalparkråd.

Nationalparken bliver den danske model og ikke efter IUCN-kategorier. Den kommer til at gå på de 3 ben natur, kultur og friluftsliv.

### **Miljøstyrelsens struktur og opgaver v. Morten Jepsen**

Morten Jepsen er kontorchef i Miljøstyrelsen Sjælland (tidligere Styrelsen for Vand og Naturforvaltning, SVANA).

Miljøstyrelsen Sjælland varetager den nationale vand- og naturovervågning på Sjælland nord for hovedvej E20, og får fra 1. maj også ansvaret for miljøstyrelsens skibe på havet. Enheden har til huse på Ostrupgård og har her ca. 20 medarbejdere.

Enheden indsamler viden om naturen på land, i vandløb, kystvande og søer. Fortolkning og afrapportering af de indsamlede data varetages af Fagdatacenter for Ferskvand under Aarhus Universitet.

I kan læse mere om det nationale overvågningsprogram her: <http://mst.dk/overvaagning/>

Arresø er på tilsynsprogrammet i 2017 med rutineprogrammet, hvor der måles vandkemi og sigtddybde. I 2018 får Arresø den store omgang med vegetations- og fiskeundersøgelser.

### **Orientering fra enheden, herunder NMKNs afgørelse vedr. bekendtgørelsen, naboorientering samt opfølgning på aftaler, møde med pumpelagene, skiltning og formidling, fiskeriet, badeforbud, skarven, lokalplan Auderød Havn, bæverne, Natura2000-plan**

JOA:

15. dec. 2016 traf Natur- og Miljøklagenævnet afgørelse i sag om miljøvurdering og konsekvensvurdering i relation til bekendtgørelsen nr. 1319 om færdsel på Arresø.

NMKN kunne ikke give medhold i klagerne og bekendtgørelsen står således ved magt. Afgørelsen er endelig og kan ikke indbringes for anden administrativ myndighed.

2. feb. 2017 afholdt enheden møde med pumpelagene om Arresø og opland, samt kommunerne om styringen af vandstanden i Arresø.

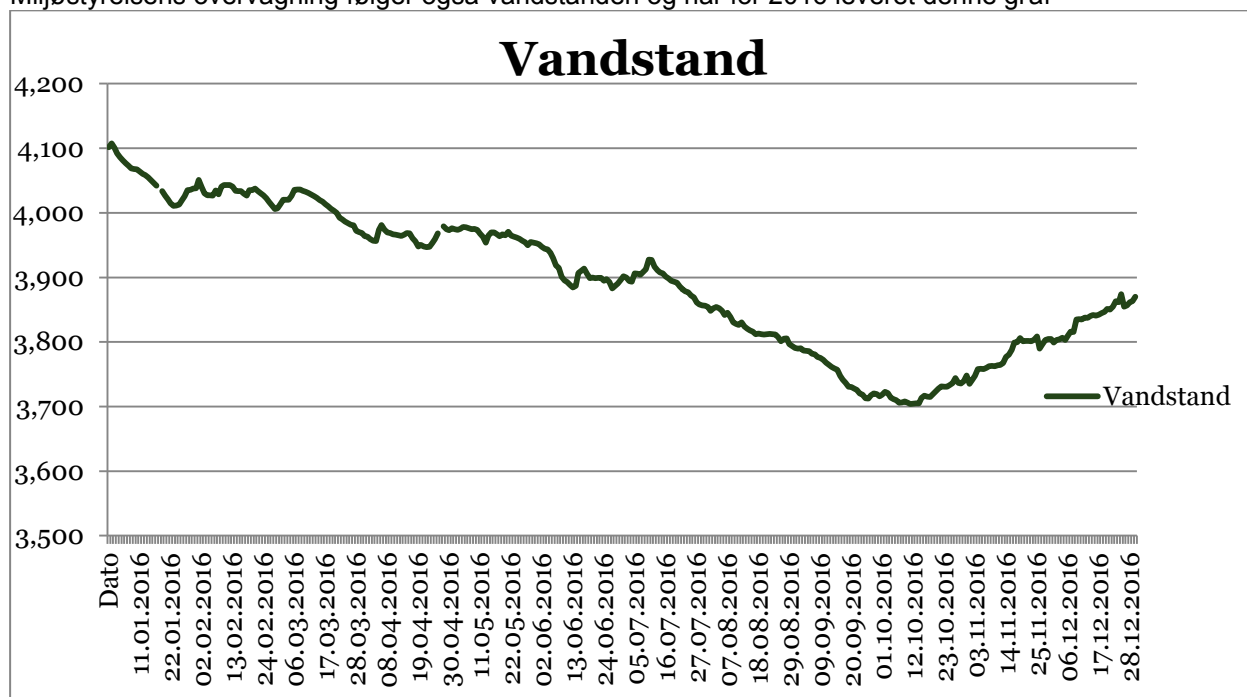
Der var en god dialog om det fremlagte, og vi har noteret, at der blandt deltagerne er et ønske om at flodemålet bliver sænket 2,5 cm i forbindelse med indførelse af en højvandssluse, eller at det i det mindste gennem en ny reguleringspraksis bliver sikret, at flodemålet i videst mulig udstrækning ikke overskrides.

Vi vil nu mødes med kommunerne med henblik på at vurdere, hvilke muligheder vi ser for en fremtidig regulering, der tager højde for de fremsatte ønsker.

Vi vil herefter indkalde til et opfølgende møde med jer der deltog på mødet d. 2. feb. 2017.

Vi sigter p.t. på at afholde dette møde onsdag d. 11. oktober 2017 kl. 16.00

Miljøstyrelsens overvågning følger også vandstanden og har for 2016 leveret denne graf



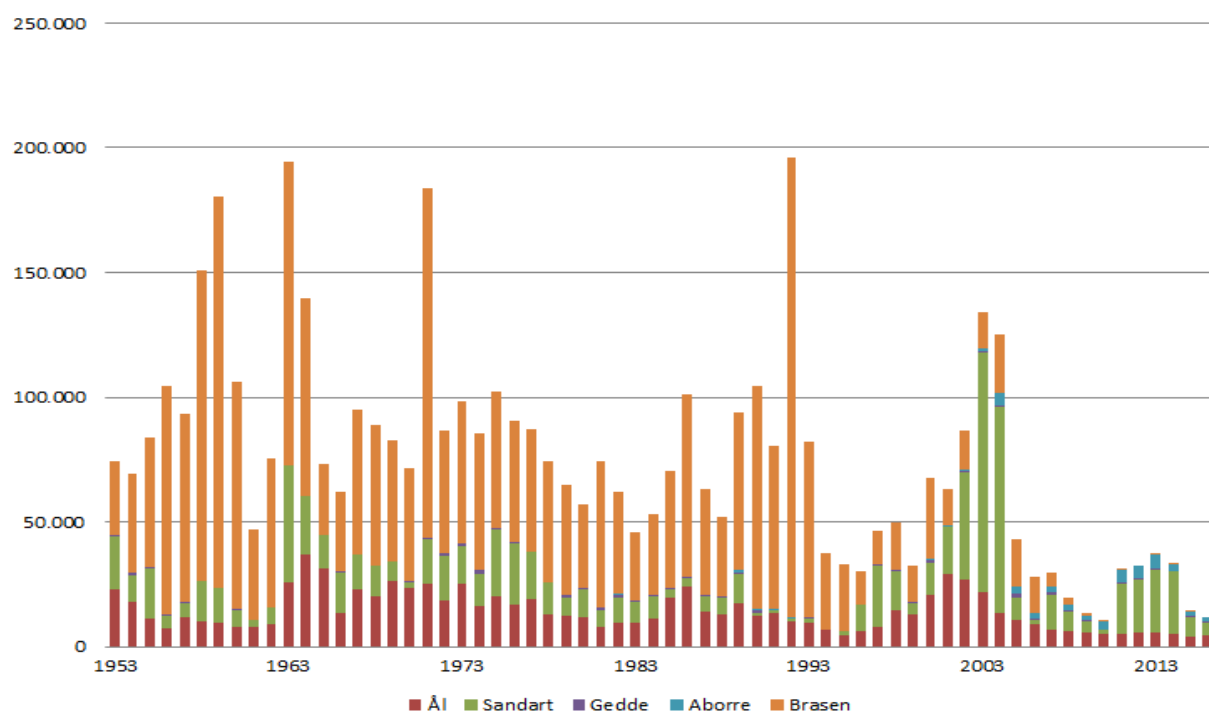
Der var helt åbent for afstrømningen 21. 11. 2015 – 30. 3. 2016

Vandet stod denne vinter højest 28. 12. 2015 i 4,09 DNN



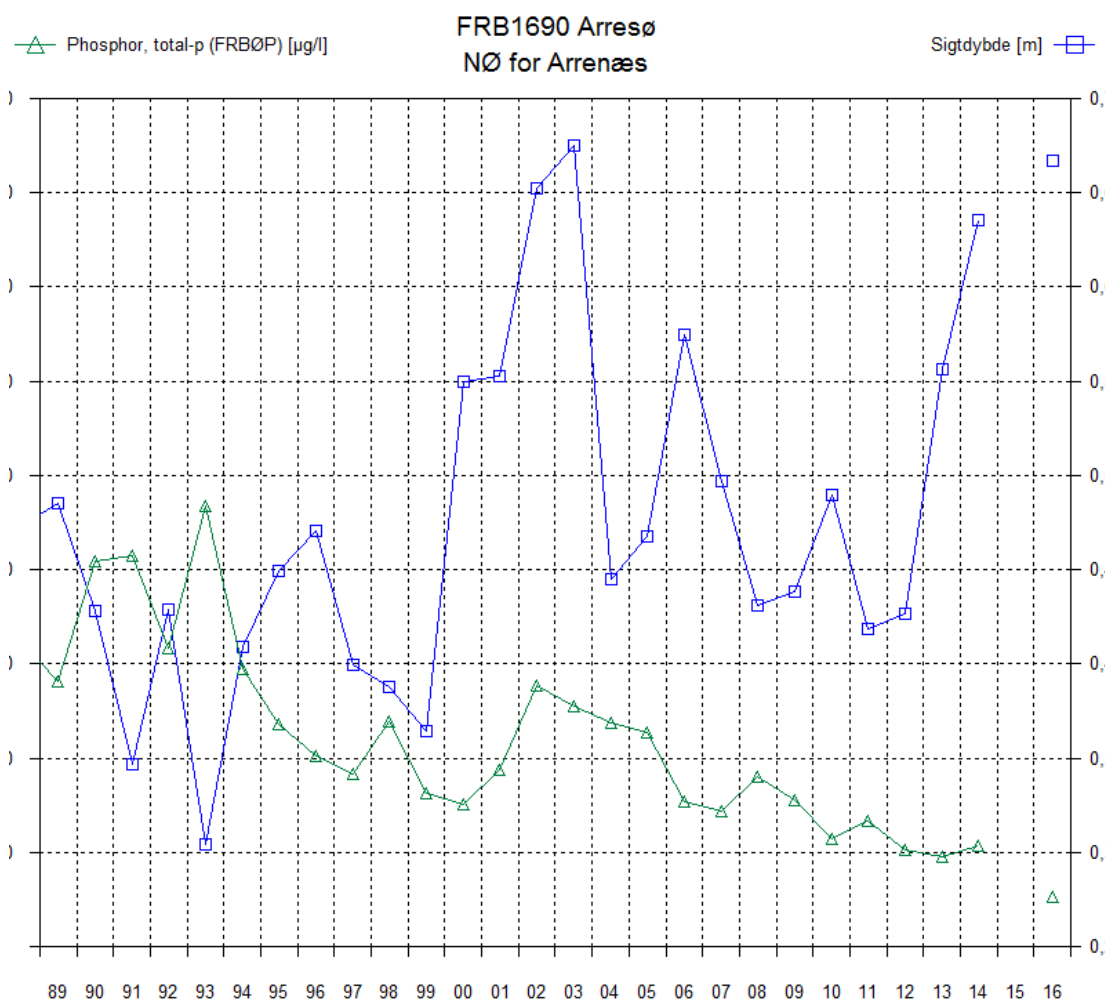
Erhvervsfiskeriet har været på det jævne i 2016

### Årligt fiskeri 1953 - 2016



År	Ål	Sandart	Gedde	Aborre	Brasen
2.007	6.581	14.399	800	2.476	5.541
2.008	6.104	7.943	608	2.150	2.820
2.009	5.592	4.612	340	2.021	835
2.010	5.112	1.418	322	3.349	632
2.011	5.352	20.068	564	4.653	117
2.012	5.810	21.010	578	5.330	
2.013	5.775	25.085	508	5.394	696
2.014	4.831	25.181	455	2.767	251
2.015	3.950	8.095	377	1.686	500
2.016	4.445	5.295	142	1.949	
<b>Gennemsnit 1953 - 2016</b>					
	<b>14.171</b>	<b>14.587</b>	<b>489</b>	<b>753</b>	<b>46.682</b>

Sigtedybden har i 2016 været relativt god (det har den også i andre danske søer) med et sommergennemsnit på over 60 cm og phosphor indholdet fortsætter den gode udvikling



Årsagen til det tidligere badeforbud i Arresø fortaber sig i glemelsen både i Naturstyrelsen og i kommunerne.

Vi har derfor besluttet at fjerne forbuddet fra hjemmesiden.  
Der bliver ikke foretaget badevandmålinger i søen.

Der har gennem lang tid siddet mere end 1000 skarver i elletræerne mellem Vinderød og Ågabet. Der har været forsøgt redebygning og det må forventes at de vil flytte ind i søen efterhånden som at kolonien i Ellemosen flytter.  
Enheden vil acceptere en ny mindre koloni hvis den kommer.

Lokalplanen for Auderød Havn er nu vedtaget. Der er allerede etableret flydebroer, P-plads og bålshelter. Lokalplanen giver også mulighed opførelse af bådhus til Naturstyrelsen (forventes opført 2017) bådhus til roklubben og møderum og terrasse i tilknytning til den eksisterende bygning.

Bæveren trives. Vi kende nu 2 bæverbo i Arresø og et meget stort i Dronning Holm Mose. Bæverboet under skarverne ved Vinderød er forladt samtidig med at der er opstået et nyt nærmere Dronningholm.



Der er bævertælling 7. og 8. april. Interesserede fra søbrugerrådet, der ønsker at deltage, kan sende en mail til JOA.

**Næste møde foreslås afholdt torsdag d. 22. februar 2018 kl. 15 - 17**