







Nørreskoven

Om Nørreskoven

Nørreskoven på Als er en af Danmarks længste kystskove. Den strækker sig over næsten 9 km og dækker et areal på ca. 740 hektar. Det er muligt at køre i bil igennem den på langs ad Nørreskovvej, og flere steder er der små parkeringspladser ved stranden. Skoven er domineret af smukke, ranke bøgetræer, der mange steder når over 30 meter i højden. Terrænet er kuperet, jordbunden varieret og vegetationen frodig. Flere steder snor idylliske bække sig til havet. Spredt i skoven ligger fine fortidsminder. Mest iøjnefaldende er de tre langdysser nær Havrekobbelhus. Udover Alsstien er der 2 afmærkede ruter: "Strandruten" og "Kulturruten" på hver 2 km.

Færdselsregler

-  Motorkørsel er tilladt på Nørreskovvej og på nogle af de øvrige skovveje, hvor der ikke er skiltet med forbud.
-  Hunde er velkomne, men skal holdes i snor overalt i skoven.
-  Det er tilladt at cykle på veje og stier, men ikke i skovbunden og på skovspor.
-  Organiserede løb etc., der kræver afmærkninger skal ansøges på Naturstyrelsen web-booking: www.booking.naturstyrelsen.dk

