



Naturmål for arealet v. Tvorup Hul

Dato for udarbejdelse: 18.08.2022

Dato for gennemgang med forpagter: __/__/2022

Formål med dokumentet "Naturmål"

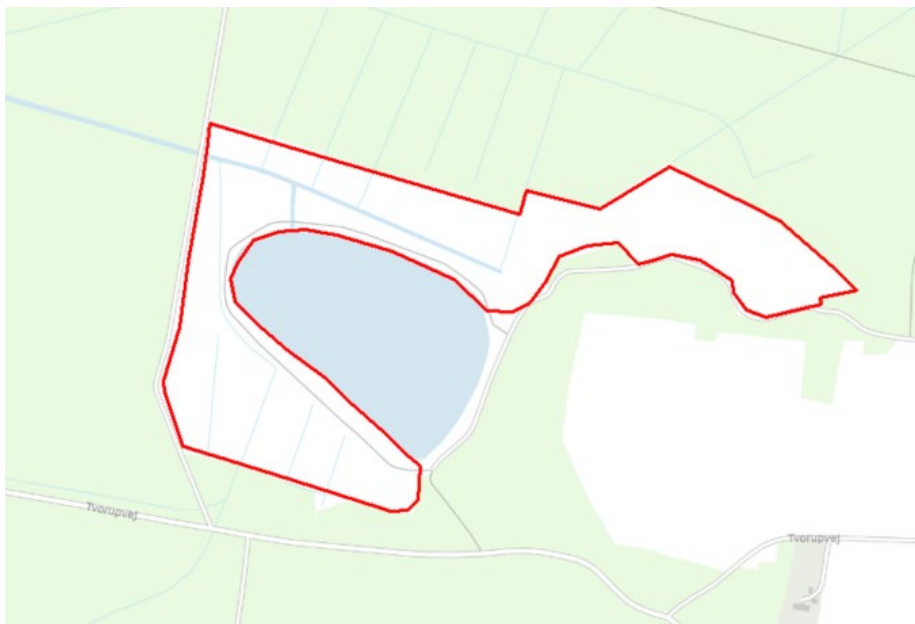
Formålet med forvaltning af arealet er at fremme og udvikle naturværdien og biodiversiteten, samtidig med at friluftslivets muligheder sikres, samt at landskabselementer og kulturhistorie bevares.

Naturmål:

- udarbejdes med henblik på at styrke dialogen mellem Naturstyrelsen og arealets forpagter/dyreholder.
- beskriver hvad forpagterens/dyreholderens indsats skal bidrage til, således at forpagter/dyreholder får indsigt i det konkrete formål med forvaltningen af arealet og derved aktivt kan bidrage til at fremme arealets naturværdier.
- tager udgangspunkt i de relevante planer for området herunder driftsplaner, Natura 2000-plejeplaner og fredningskendelser.

Lokalitet

Arealet v. Tvorup Hul
Beliggende v. Tvorup klitplantage
Varenummer: 36-0220
Skov: Tvorup klitplantage
Afd+litra: 369 og 322
Areal: 9,13



Formålet med naturforvaltningen på arealet

Formålet med naturplejen ved Thorup Hul er at tilgodese en naturpleje, der fremmer artsrige urte- og plantesamfund, samt fremmer varierede strukturforhold i form af f.eks. tuedannelse, naturlig hydrologi og varierende plantedække. Dette skaber varierede leve- og vækstvilkår for flora og fauna, hvorved formålet med naturplejen for arealet opnås.

For at opnå dette har Naturstyrelsen Thy fastsat følgende målsætninger for naturplejen:

- Fastholdelse af et lysåbent areal
- Naturlig hydrologi

Naturstyrelsen Thy har følgende som succeskriterier for arealet:

- Lysåben natur og skov/krat
- Øget forekomst af sjældne dyr og planter

Tilstand

Området består af ca. halv §3 eng og halv hedearealer. Området rummer stor variation i vegetationen. Området er præget af dværgbuske og hedearter.

Særlige forhold

Bortforpagter sørger for der er opsat funktionelt hegn. Vand forekommer naturligt på arealet.

Fokusarter og/eller struktur

Liden ulvefod Dværqsiv



Thy gøgeurt



Småsporet jordtunge

Bare sandflader er en ønskværdig struktur som delvist opstår ved tråd og græsning. Sandflader leverer andre betingelser og skaber dynamik og dermed nye levesteder for planter og især insekter.



Foto: Cornelia Christensen

Beskyttelse, arealudpegning og registreringer

Lokalitet	Naturværdi	International beskyttelse	National beskyttelse (NBL §3, fortidsminder mm.)	Fredning og/eller reservat
Tvorup Hul	Lokal bioscore: 6-11	Natura 2000: Nej	§3 eng og §3 hede	Ja, arealfredningen Vestersø af 1955
	HNV: 8-11	Bilag IV: Nej		

Driftshistorie

Der er ingen tegn på tidligere landbrugsdrift.



Forvaltningstiltag (indtastes i forpagtningsdatabase)

Lokalitet	Græsnings- tryk SK/ha	Dyre- racer	Tilskuds- fordring ja/nej - lokalitet	Tidspunkt for indsats ved udbinding brug: sommer, vinter, helårsgræsning	Andre indsatser brand, rydning, slæt, vandstandsforhold
Tvorup Hul	0,3-0,5	Robuste kvæg- og/eller hesteracer	Nej	Sommergræsning	

Evaluering (ved næste revision af forpagtningsaftale- max 5 år)

Besigtigelse min én gang om året med fotos

Min én årlig notering af græsningstryk

Emne	Opnåelse	Beskrivelse
Er beskrevne indsatser gennemført?	<i>Ja/nej/delvis</i>	
Er beskrevne målsætninger opnået?	<i>Ja/nej/delvis</i>	
Er der nye trusler eller problematikker identificeret?	<i>Ja/nej</i>	<i>Beskriv</i>
HNV eller bioscore stabil eller forbedret?	<i>Ja/nej</i>	
Hvis Natura 2000, er naturtilstanden jfr. NOVANA afrapporteringen forbedret?	<i>Hvis relevant</i>	
Skal arealets målsætning eller virkemidler revideres?	<i>Ja/nej</i>	
Er nye sjældne eller beskyttede arter registreret på arealet?	<i>Ja/nej</i>	<i>Hvis ja hvilke</i>
I hvilket omfang er indikatorer for god naturtilstand tilstede?	<i>Eksempelvis bar jord, tuer, mos, krat, naturlig hydrologi mv.</i>	
Er forvaltningstiltag beskrevet i naturmål revideret efter udbudsrunderen?	<i>Ja/nej</i>	
Andet		

Bilag

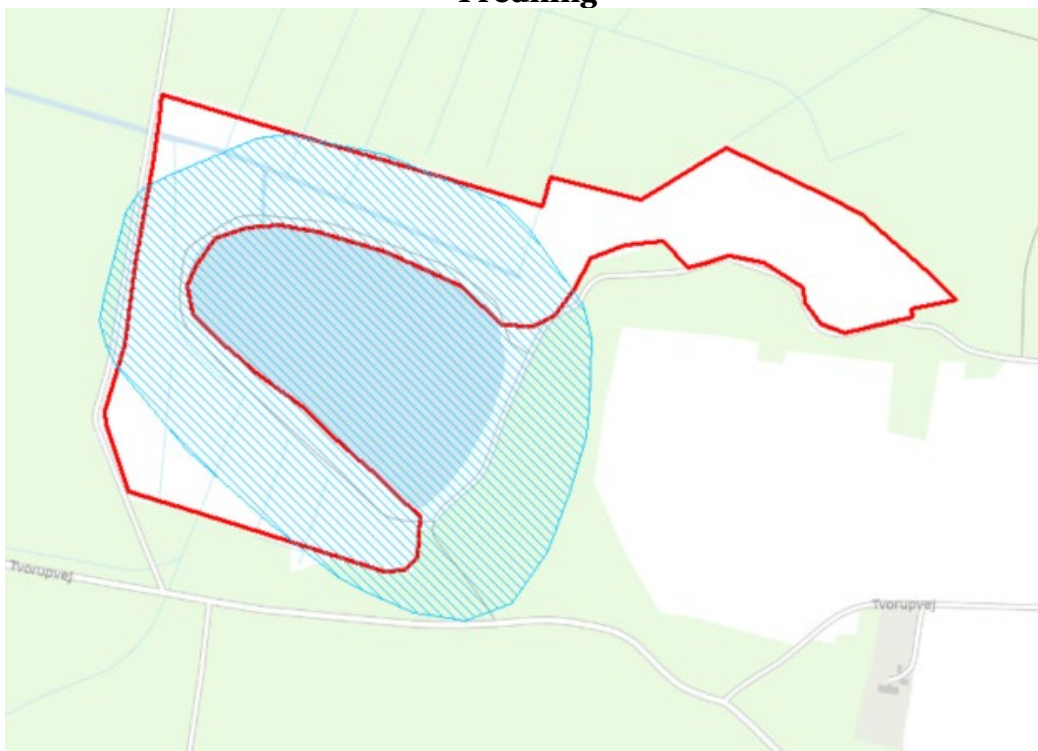
Kort

§3 – beskyttet natur



Figur 1. der er §3 hede og eng

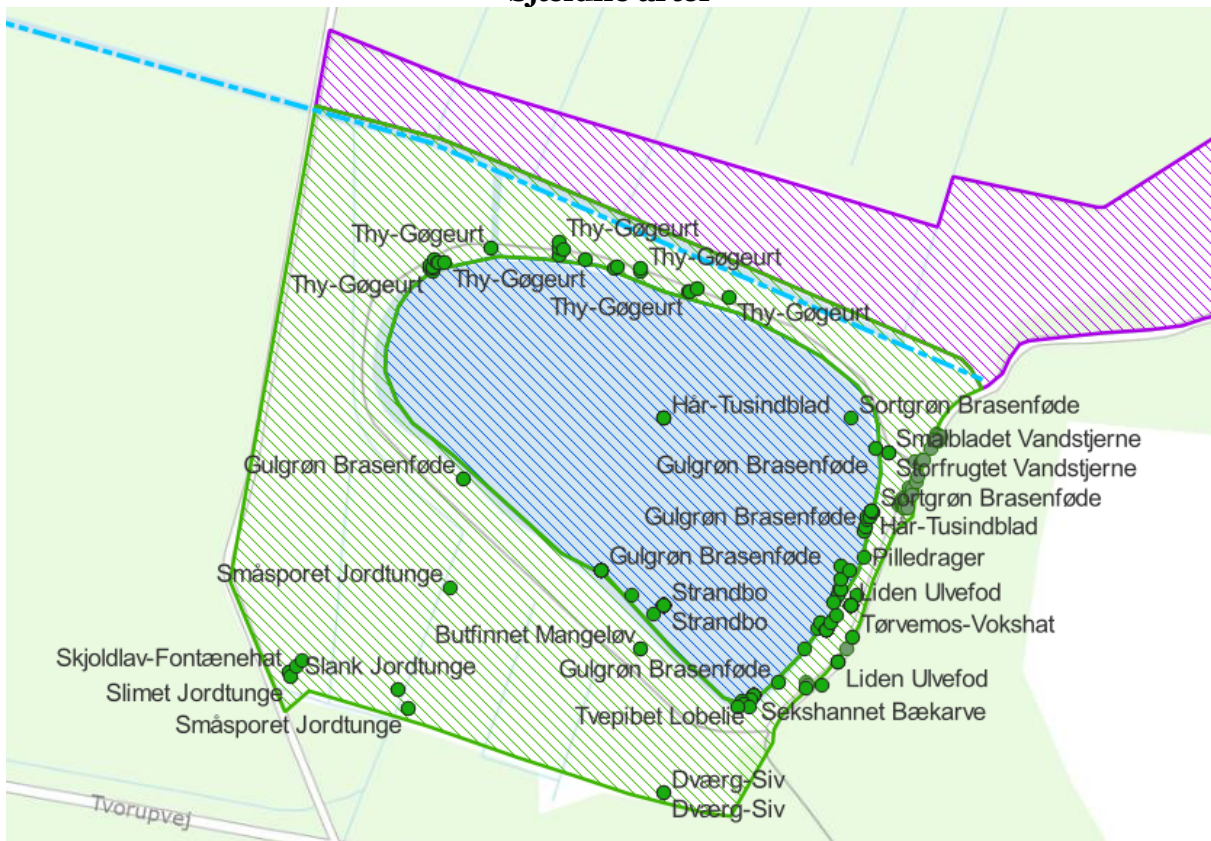
Fredning



Figur 2. rød er afgrænsning af areal og blå skravering er fredning.



Sjældne arter



Løbende notater om arealer og dyrehold

Der skal årligt være aktivitet på arealet.

Dynamisk log af aktiviteter. Her kan dyreholder/forpagters ønsker og udfordringer beskrives.

Ved revision fokus på ændringer i forvaltningen.

Benyt evt. indberetningsskema af dyreudbinding og græsningstryk