

Værd at opleve

- 1 Kulsvierplads.** Siden 1983 har Maarum Kulsvierlaug hvert år svedet kul her, som det blev gjort gennem flere tusinde år. Den 2. lørdag i juli møder 200-300 mennesker op, for at opleve det gamle håndværk.
- 2 Jættestuen** er fra yngre stenalder og ca. 5000 år gammel. Der står en gammel skovabild på toppen af den. Den ligger i et område, hvor Trustrup havde sine højryggede agre. De ses i skovbunden, som bølgjer i et gammelt vaskebræt.
- 3 Kistrup og Trustrup** er to af skovens tidligere 20 gårde og landsbyer. Kistrupgården blev nedlagt i starten af 1700-tallet og Trustrup landsby i slutningen pga. kongens krav på jord og jagtmarker. Kistrupgårdens toftedige kan ses endnu og aftryk af 4 gårde med brønde kan ses i Trustrup, hvor der også er en mindesten.
- 4 Store og Lille Hessemose** er tilsammen et stort område med eng, mose og skov, som græsses af islandske heste. Hessemose Å blev fritlagt i 2009 og slynger sig gennem området.
- 5 Kollerup Enghave og kilderne.** Hvide- og Grønnekilde har deres udspring i hver sin ende af Kollerup Enghave, som gennem tiderne har været brugt til høslæt og græsning. Der er bålhus ved begge kilder.
- 6 Sandskredssø og Ulvedalsletterne.** Området er et meget kuperet istidslandskab, som blev ryddet for grantræer i 1990'erne, og græsses af islandske heste. Søen nedenfor bakkerne blev skabt ved lukning af grøfter i en tidligere drænet tørvemose.
- 7 Maglemose** er skovens største mose, der har ligget urørt siden 1911. Den er blevet fulgt videnskabeligt i mange år. I 2015 blev afløbene lukket, så vandstanden er hævet, og mosens kan udvikle sig igen.
- 8 Flyvermindesten** blev rejst i 1945 på det sted, hvor et engelsk jagerfly styrtede ned i 1944.
- 9 Gantekrogssø og Mårum Enghave** ligger i et spændende område med urørt skov, græseng med spredte træer og elletrunter efter tidligere tiders stævningskov. Gantekrogssøen blev opstemmet i 1943 og Tinghussøen kom til i 1969.

- 10 Tinghuslærkene** blev sået i 1776, som led i at få Danmarks forhuggede skove på fode igen. Tinghuslærken har i 1930'erne givet ophav til hybridlærken. Den største er over 3 m i omkreds og omkring 40 m høj.
- 11 Sibberup** var en landsby i middelalderen med højryggede agre, som stadig kan ses i skovbunden. Landsbyen blev nedlagt i starten af 1700-tallet til fordel for kongens stutteri. Der var gærde mellem de to græsningskobler. Klinkeportegene står ved gærdet mellem de to kobler. Her var der en port med en speciel klinke.



Nationalpark Kongernes Nordsjælland

Nationalparken blev indviet i foråret 2018 og er Danmarks femte nationalpark. Den dækker 263 km², herunder to af

Danmarks største søer og skovene Tisvilde Hegn, Gribskov, Store Dyrehave, Teglstup Hegn, og skovene omkring Gurre Sø. Nationalparken er rig på kulturhistorie, ikke mindst den kongelige, og rummer nogle af de skove i Danmark med flest sjældne arter. www.danmarksnationalparker.dk



United Nations Educational, Scientific and Cultural Organization

UNESCO Verdens Arv - Parforcelandskab

Ottevejskorset og Stjernen i Gribskov er kryds, hvor otte snorlige veje mødes.

De blev anlagt i 1680-90 af Kong Chr. 5 til parforcejagt. Mens kongen og hans selskab befandt sig i stjernen, drev 20-30 ryttere med hunde en hjort til udmattelse, og kongen dræbte den med sin hirschfänger, et kort sværd. Jagtlandskabet i Gribskov blev, sammen med Store Dyrehave og Jægersborg Dyrehave, UNESCO Verdens Arv i sommeren 2015.

Biodiversitetsskov. Store dele af Gribskov udlægges til biodiversitetsskov og omlægges til urørt skov frem til 2026. Her vil biodiversiteten være i højsædet med det formål at tage vare på en varieret natur og de arter, der bor her, ikke mindst i de sjældne. Indtil da vil der blive fældet, lysnet, lavet flere vådområder og skabt mere dødt ved, hvilket er vigtigt for en artsrig natur. Denne praksis fortsættes i biodiversitetsskoven. Læs mere: <https://naturstyrelsen.dk/naturbeskyttelse/naturprojekter/naturpakken/>

Praktiske oplysninger





Gribskov er Natura 2000, både EU-habitat- og fuglebeskyttelsesområde og store dele bliver urørt og anden biodiversitetsskov. Mange nye vådområder opstår og nåletræer viger for løv. Langs Esrum Sø, ligger en lang række grillpladser. Fire foldere dækker tilsammen Gribskov, der er et af tre kerneområder i Nationalpark Kongernes Nordsjælland.


Areal: Gribskov er 5600 ha. og Esrum Sø er 1736 ha.

Bevoksning: Overvejende løvtræ. Nåletræet primært midt i skoven.

Dyreliv: Stor bestand af dådyr og rådyr, en mindre bestand af kron- og sikavildt. Sortspætte, rødrygget tornskade, svaleklire, hvinand, ynglende fiskeørn og havørn.

 Gribskov har et stort ridestinet. Find folderne "Velkommen til ridestierne" for hhv. Gribskov Nord og Gribskov Syd på www.nst.dk.


 Tog 960R til Mårum Trinbræt og Saltrup (Hillerød-Gilleleje og Duemose Trinbræt (Hillerød- isvilde). Bus 363 (Helsingør-Kagerup) Bus 390R til Mårum (Helsingør-Helsingø).

 Grillplads ved Grønnekilde, Gantekrog- og Tinghussøen og Bålhytte ved Hvidekilde og Kildemose søen.

 Primitiv overnatningsplads tæt på Hvidekilde

 Nærmeste hundeskov: Højbjerg Hegn, Selskov, Esrum Lund eller Nødeboholt.

 Cykelruter: Nr. 32 Fra Hillerød til Gilleleje.

 Gul vandrerute: Med udgangspunkt fra Mårum hus, Tinghussøen og Villedamshus.

Læs mere i den digitale naturguide til Gribskov på www.nst.dk/gribskov
Se aktuelle arrangementer på www.udinaturen.dk



Miljø- og Fødevarerministeriet
Naturstyrelsen

www.naturstyrelsen.dk
Tlf. 72 54 30 00


● Gribskov - Maarum



Signaturforklaring:

	Jernbane		Kildevæld
	Offentlig vej		Gravhøj
	Skovvej/motorkørsel forbudt		Udsigtspunkt
	SH		Grusgrav
	Løvskov		Jernbanelinier/trinbræt
	Nåleskov		Udsigtstårn
	Eng		Parkering
	Mose		Primtiv overnatningsplads
	Overtræv, græs		Bålplads
	Marker		Grillhytte
	Sø, hav		Almærkede ruter
	Bebygget område		Handicap ruter
	Statsjagt ejendom		
	Jagt og forstyrrelsesfrit område		
	Vandløb		
	Dige		

Fire foldere dækker Gribskov



1:10 200m 300m 400m 500m

