

Værd at opleve

- 1 Nygård** med den smukke beliggenhed og udsigt til Lillebælt ligger i den nordlige ende af skoven og har siden 1728 været skovrider- og skovfogedbolig. I dag fungerer den som kulturhus.
- 2 Baronens Høj** er en imponerende runddyse ved Nygård. Den er fra bondestenalderen ca. 3.000 år f.v.t.
- 3 Helvedgård Voldsted** husede indtil midten af 1500-tallet en middelalderherregård. Den lå på banken midt i voldgraven, beskyttet af vand og med godt udsyn.
- 4 Troldsmose** er hjem for spændende dyrearter som stor vandsalamander og skæv vindelsnegl.
- 5 Den Grønne Bro** er flere hundrede år gammel og bygget op af store granitplanker. I en af plankerne er der skåltegn fra bronzealderen. Skåltegn er fordybninger i sten, lavet af mennesker formentlig i forbindelse med helleristninger.
- 6 Englændergraven** markeres af en mindesten. Her styrtede to allierede bombefly ned i september 1944.
- 7 Brudgomsegene** kaldes de gamle egetræer nord for Havrekobbelhus. I 1700-tallet var det skik, at unge mænd fra egnen skulle plante sådan en eg, før de fik lov at gifte sig.
- 8 Østerholm Slot** lå midt i en sø og var Hertug Hans den Yngres lystslot. Ved Østerholm Voldsted kan man stadig se fundamentene og grundplanen fra slottet.
- 9 Fortidsminder** findes overalt i Nørreskoven. Her er blandt andet mange lang- og runddysser – faktisk er hele 80 fortidsminder registreret i skoven.

Velkommen til Nørreskoven på Als

Nørreskoven på østkysten af Als er en af Danmarks længste kystskove med sine 9 km langs vandet. Skoven er især berømt for sine høje, ranke bøge og mange fortidsminder.

Areal: 740 hektar.

Naturen: Primært bøg, men også eg, ahorn, kirsebær, el og birk samt nåletræer. Orkideer som ægbladet fliglæbe, tyndakset gøgeurt, skovgøgelilje og maj-gøgeurt.

Dyreliv: Dådyr, krondyr og rådyr i hele skoven. Løvfrøer lever i Fjordmosen og i engen ved Nygård. Også arter som stor vandsalamander, sumpvindelsnegl og skæv vindelsnegl findes her.



Der kører bus fra Sønderborg til Fynshav, hvorfra der er ca. 1 km til fods.



Der er flere parkeringsmuligheder langs Nørreskovvej.



De fleste store skovveje er egnede for bevægelseshæmmede. Desuden kan der køres gennem skoven i bil med afstikkere til vandet, hvor der er god mulighed for at nyde udsigten.



Din hund er velkommen og skal føres i snor. På udinaturen.dk kan du finde nærmeste hundeskov, hvor hunden må løbe frit, hvis den er under fuld kontrol.



Der er fri teltning nord for Sandagerbjergvej. Se regler for fri teltning på nst.dk/friteltning. Der er også mulighed for at overnatte i shelter og lave bål på Noldes Plads.

Se hele den digitale naturguide på nst.dk/noerreskoven-als og find inspiration på udinaturen.dk - Danmark guide til oplevelser i naturen.



Miljøministeriet
Naturstyrelsen

www.naturstyrelsen.dk
Tlf. 72 54 30 00

• Nørreskoven på Als



Miljøministeriet
Naturstyrelsen























Nørreskoven på Als



080-2023. Grafisk tilrettelægning og kort: Parabole. Foto: Naturstyrelsen Sønderjylland. Tryk: Bording Danmark A/S



Signaturforklaring

-  Offentlig vej
-  Skovvej, motorkørsel ikke tilladt
-  Sti
-  Løvskov
-  Nåleskov
-  Eng og mose
-  Overdrev, eng og mark - privatejet
-  Bebygget område
-  Statsejet ejendom
-  Privat ejendom
-  Bæk
-  Gravhøj
-  Langdysse
-  Parkering
-  Shelter
-  Fri teltning
-  Borde og bænke
-  Bålplads
-  WC
-  Als-stien
-  Strandruten
-  Kulturruten

