

Afgørelser – Reg. nr.: 07880.00

Fredningen vedrører: Avnø, Avnø Røn og omligg. søterritorium

Domme

Taksationskommissionen

Naturklagenævnet 19-06-2002

Overfredningsnævnet

Fredningsnævnet 05-10-1995

Kendelser

Deklarationer

NATURKLAGENÆVNET >

Naturklagenævnets afgørelse

af 19. juni 2002

om fredning af Avnø, Avnø Røn og det omliggende søterritorium i Vordingborg Kommune, Storstrøms Amt.

(sag nr. 97-111/350-0001).

Fredningsnævnet for Storstrøms Amt har den 5. oktober 1995 truffet afgørelse om fredning af Avnø og Avnø Røn i Vordingborg Kommune, Storstrøms amt, samt det omliggende søterritorium. Fredningssagen er rejst af Danmarks Naturfredningsforening den 13. september 1993.

Formålet med fredningen er at bevare og forbedre de landskabelige, naturvidenskabelige og rekreative værdier i området. Det er desuden et formål at sikre offentligheden adgang og oplevelser i området.

Fredningsnævnets afgørelse er påklaget til Naturklagenævnet af Danmarks Naturfredningsforening, Forsvarets Bygningstjeneste, Storstrøms Amt, Vordingborg Kommune, Dansk forening for Rosport, Vordingborg Roklub, Næstved Roklub, Dansk Kano- og Kajakforbund, Erhvervsflyvningens Sammenslutning, Kongelig Dansk Aeroklub samt to private ejere, hvis ejendomme støder op til den fredede del af søterritoriet.

Fredningsområdet.

Fredningsområdet udgør i alt 1358 ha og består af et landområde, Avnø, på 230 ha, samt et nærmere afgrænset vandområde på 1128 ha af Avnø Fjord, der ligger mellem Avnø og halvøen Knudshoved Odde samt øen Avnø Røn.

Avnø består af en lavtliggende jævn moræneflade, der tidligere har været adskilt fra Sjælland af det nu tørlagte Svinnø Nor. Ind mod Sjælland er kysten i den østlige del af Avnø udviklet som et typisk strandengslandskab. Udover mindre beplantninger omkring Avnøgård og på halvøens sydøstspids henligger området græsklædt, dyrket eller som strandeng. Der raster et betydeligt antal vade- og rovfugle i området, som også er tilholdssted for en sælbestand.

Avnø er en del af et sammenhængende nationalt naturområde og er omfattet af Miljøministeriets bekendtgørelse om afgrænsning og administration af internationale naturbeskyttelsesområder (EF- fuglebeskyttelsesområder, EF- habitatområder og Ramsarområder), der strækker sig fra farvandet syd for Knudshoved Odde mod nord til Dybsø og Karrebæk Fjord.

Knudshoved Odde er omfattet af en fredning, jf. Fredningsnævnets afgørelse af 2. juli 1952, og af en senere aftale mellem Rosenfeldt Gods, Danmarks Naturfredningsforening og Storstrøms Amt om bevaring af gamle skovpartier og landskabet. Nordvest for Avnø ligger den statsejede Dybsø og Enø Overdrev, som ligeledes er fredede, og det samme gælder arealer langs Dybsø Fjords kystlinier.

Regionplan 1994-2005 for Storstrøms Amt udlægger Avnø til særligt beskyttelsesområde, inden for hvilket der bl.a. gælder, at nye anlæg eller aktiviteter samt ændringer af eksisterende skal indordnes under beskyttelseshensynet og at rekreative aktiviteter skal afpasses efter områdernes evne til at tåle de pågældende aktiviteter, og kun mindre støttepunkter for friluftslivet kan etableres, forudsat at de kan ske uden at beskyttelseshensynet tilsidesættes. Da flyvepladsen hidtil har været anvendt som flyveplads, indgår den i revisionen af regionplanen som eksisterende.

I kommuneplan 1994-2005 for Vordingborg Kommune er bl.a. anført, at den tidligere militære flyveplads søges videreført som civil flyveplads til erhvervs- og fritidsflyvning, da den skønnes at være af betydning for kommunens overordnede infrastruktur. I kommuneplanens rammer er Avnø udlagt som område til offentlige formål, herunder flyveplads til erhvervs- og fritidsflyvning, institutioner, skoler, og til bolig med tilknytning til den pågældende virksomhed.

Avnø har siden 1930'erne været benyttet til militær flyveplads i forbindelse med uddannelse af piloter. Som militært område har Avnø aldrig tidligere været underlagt naturmæssige bevarings- og beskyttelsesrestriktioner. Områdets store naturmæssige værdier var dog allerede erkendt af Forsvarsministeriet og Miljøministeriet for 25-30 år siden i en beretning om forsvarets arealer fra Forsvarsministeriets Naturfredningsudvalg, hvoraf fremgår, " at man i tide gør sig klart, hvorledes disse arealer udnyttes, når de ikke længere skal bruges af forsvaret".

I forbindelse med et forsvarsforlig i Folketinget blev det besluttet, at flyvestationen på Avnø skulle rømmes den 1. februar 1993. Dette

blev anledningen til, at Danmarks Naturfredningsforening den 13. september 1993 anmodede fredningsnævnet om at gennemføre en fredningssag.

Sideløbende med fredningssagen har Forsvarets Bygningstjeneste gennemført en udstykning af Avnø i 3 ejendomme til henholdsvis flyveplads (ca. 70 ha), politiskole (ca. 17 ha) og landbrugsejendom (2 lodder på tilsammen 140 ha).

Arealet til politiskole er afhændet til Justitsministeriet. De øvrige arealer, som Forsvarsministeriet indtil videre ønskede at beholde, er senere under fredningssagens behandling for Naturklagenævnet blevet afhændet til Miljøministeriet.

Fredningsnævnets afgørelse.

Fredningen omfatter på selve Avnø arealer med den tidligere militære flyveplads, bortforpagtede landbrugsarealer samt en skydebane, der undertiden har været benyttet af Hjemmeværnet.

Tre områder med bygninger m.v. er holdt uden for fredningen. Det sydligste område indeholder et nyt flyvetårn opført i årene forud for forsvarsforliget, nogle ældre hangarbygninger samt flere træbarakbygninger. På det nordvestlige område ligger Avnøgård's landbrugsbygninger og på det nordøstlige område har Justitsministeriet (Rigspolitiet) nyindrettet tidligere mandskabsbygninger til politiskole.

Fredningen bestemmer, at arealerne skal bevares i deres nuværende tilstand. Der må ikke foretages terrænændringer, tilplantning, opføres bygninger - bortset fra læskure og fugleobservationsposter - og andre anlæg eller faste konstruktioner. Der må endvidere ikke henlægges affald eller henstilles udrangerede landbrugsredskaber eller -maskiner.

For landbrugsarealerne er fastsat et forbud mod kemiske bekæmpelsesmidler og begrænsninger med hensyn til udbringning af gødning. Der må ikke ske opdyrkning og afvanding af nye arealer, idet fredningen dog ikke er til hinder for, at grundvandsstanden føres tilbage til naturligt niveau ved slukning af pumpe og sløjfning af dræn.

Fredningsnævnet har tilladt, at der på den eksisterende flyveplads må foretages maksimalt 20.000 operationer til erhvervsflyvning, medens flyvning med turistmæssige, fritidsmæssige og sportslige formål ikke er tilladt.

Den eksisterende skydebane må ikke benyttes til skydning, og anlægget kan sløjfes i forbindelse med naturgenopretning/-pleje.

Der er adgangsforbud til størstedelen af vandområdet i perioden fra 1. marts til 1. august, dog tillades fiskeri med visse begrænsninger. Adgang til Avnø Røn er forbudt hele året. Sejlads med bræt og vandscooter er ikke tilladt, men gerne anden sejlads med max. 6 knob. Der er forbud mod jagt bortset fra rævejagt til beskyttelse af fuglelivet.

For offentligheden kan der etableres stier, der ikke forstyrrer fuglelivet.

Hvis landarealerne til flyveplads eller landbrug ikke udnyttes, har Storstrøms Amt ret til at foretage naturpleje og naturgenopretning i overensstemmelse med fredningens formål.

Klager og bemærkninger til klagerne.

Der er blevet fremsat klager, der omhandler flyvningens omfang, udvidelse af flyvepladsen, gødskning og sprøjtning af landbrugsarealerne, opretholdelse eller udvidelse af skydebanen samt restriktionerne for sejlads på vandområdet.

Forsvarets Bygningstjeneste, Erhvervsflyvningens Sammenslutning og Vordingborg Kommune har ønsket erhvervsflyvning, turist-, fritids- og sportsflyvning i området uden tidsmæssig indskrænkning.

Kommunen har navnlig anført, at begrænsningen til erhvervsmæssig flyvning ikke vil give et økonomisk bæredygtigt grundlag for en genåbning af Avnø som civil flyveplads. Kommunen og Forsvarets Bygningstjeneste har tillige ønsket mulighed for etablering af en 1200 m asfaltbane eller en 1000 m græsbane.

Storstrøms Amt har ikke ment, at fritids- og sportsflyvning vil medføre forstyrrelser, der har betydelige konsekvenser for arterne på Avnø.

Danmarks Naturfredningsforening har ønsket erhvervsflyvning begrænset yderligere svarende til omfanget af den tidligere militære flyveaktivitet.

Skov- og Naturstyrelsen har udtalt, at anlæg af en landingsbane vil være i strid med EF-fuglebeskyttelsesdirektivet.

Forsvarets Bygningstjeneste har ønsket mulighed for fortsat gødskning og sprøjtning.

Skov- og Naturstyrelsen har intet at indvende imod, at der fortsat gødskes og sprøjtes på landbrugsarealerne, men ikke på engarealerne, hvorimod Danmarks Naturfredningsforening og Storstrøms Amt mener, at fredningens bestemmelser herom svarende til principperne for landbrugsdrift af statens arealer bør fastholdes.

Forsvarets Bygningstjeneste har ønsket mulighed for en udvidelse af skydebanen med etablering af et skydeterræn, subsidiært opretholdelse af den eksisterende skydebane. Storstrøms Amt har kunnet tiltræde den subsidiære mulighed. Danmarks Naturfredningsforening ønsker fredningsbestemmelserne fastholdt.

Skov- og Naturstyrelsen har udtalt, at den eksisterende skydebane kan anvendes i samme omfang som hidtil, hvorimod en udvidelse til et egentligt skydeterræn vil være i strid med bekendtgørelsen om EF-fuglebeskyttelsesområder og Ramsarområder.

En række roklubber m.fl. har ønsket forbudet mod sejlads i perioden fra 1. marts til 1. august ophævet. Sejladsorganisationerne har henvist til, at restriktionerne vil betyde en tilsidesættelse af organisationernes sikkerhedsbestemmelser og har forslået en fast sejlroute gennem området. To grundejere har påpeget, at der på kysten inden for fredningsområdet er en lille havn med bådpladser for 4-5 både, og at bådejerne ved sommerhusområdet inde i fjorden vil få problemer med at sejle ud af fjorden på grund af den ringe vanddybde i fjorden uden for fredningsområdet.

Naturklagenævnets afgørelse.

I sagens behandling herunder besigtigelse og offentligt tilgængeligt møde har deltaget 9 af Naturklagenævnets 10 medlemmer:

Lars Busck (formand), J.J. Bolvig, Leif Hermann, Filt Jensen, Svend Aage Jensen, Hans Kardel, Knud Lind, Jens P. Rønholt og Svend Taanquist.

Naturklagenævnet skal udtale:

Det tiltrædes, at Avnø med omgivende søterritorium fredes efter naturbeskyttelseslovens kapitel 6. som bestemt af fredningsnævnet dog med ændring af fredningens indhold på følgende punkter:

Af hensyn til at sikre de bedste muligheder for naturgenopretning af et statsejet areal indeholdende betydelige naturværdier bestemmes det med 6 stemmer imod 3 (Filt Jensen).

Svend Aage Jensen og Knud Lind), at flyvning fra området ikke kan tillades. Mindretallet har stemt for at tillade civil flyvning i et omfang som ønsket af Vordingborg Kommune m.fl. Mindretallet finder ikke, at fugle og dyreliv i området herved vil få forringede vilkår.

Med 8 stemmer imod 1 (Knud Lind) bestemmes det, at arealerne omkring de nuværende start- og landingsbaner skal tilbageføres til deres naturlige tilstand ved hel eller delvis lukning af de to drænsystemer som afvander arealerne,

at bygningsfeltet med lufthavnsbygningerne inddrages under fredningen. Bygningsanlæggene med kontroltårn, hangarer m.v. skal bevares i det omfang, der kan findes en anvendelse for bygningerne. Det forudsættes, at bygningerne ikke vil blive berørt af naturgenopretningsprojektet. Om fornødent skal der etableres særskilt dræning af bygningsarealet, jf. den af Hedeselskabet udarbejdede forundersøgelse vedrørende lukning af dræn af 20. december 1997,

at den eksisterende skydebane nedlægges, og

at det nordlige landbrugsareal, som fortsat må afdrænes, underkastes de samme begrænsninger med hensyn til sprøjtning og gødskning, som gælder for statsejede landbrugsarealer.

Det bestemmes enstemmigt, at forbudet mod sejlads i perioden fra 1. marts til 1. august ikke skal gælde medlemmer af roklubber m.v., der sejler i en afmærket rute øst om Avnø Røn.

Det bemærkes, at adgangsforbudet ikke omfatter den del af det fredede søterritorium, ud for hvilket den private havn for småbåde ligger. Sejlads i dette område - bortset fra brætsejlads eller sejlads med vandscootere - vil derfor være tilladt dog med maksimalt 6 knops fart.

Idet fredningsnævnets afgørelse af 5. oktober 1995 ophæves, og idet Naturklagenævnet ikke finder grundlag for at tilkende erstatning i anledning af fredningen, fastsætter Naturklagenævnet herefter følgende fredningsbestemmelser for det 1358 ha store land- og vandområde, der er afgrænset som vist på fredningskortet, der hører til Naturklagenævnets afgørelse, og som helt eller delvis omfatter de på vedhæftede matrikelfortegnelse anførte ejendomme:

§ 1. Fredningens formål

Fredningen har til formål at bevare og forbedre de landskabelige, naturvidenskabelige og biologiske værdier i området, herunder særligt forholdene for de naturtyper og arter, der har dannet grundlag for områdets udpegning som EF-Habitatområde, EF-Fuglebeskyttelsesområde samt Ramsarområde.

Det er herunder formålet at forbedre naturområdernes tilstand gennem pleje og naturgenopretning bl.a. ved helt eller delvis at genskabe de naturlige vandstands- og vegetationsforhold i de afvandede områder.

Det er endvidere fredningens formål at sikre og forbedre de rekreative værdier i området samt at sikre offentligheden adgang til og oplevelser i området.

§ 2. Terrænændringer, råstofindvinding m.v.

Der må ikke foretages terrænændringer, hverken ved på- eller opfyldning, planering eller afgravning, og der må ikke foretages råstofindvinding på landjorden. Der må herunder ikke ske afvanding af arealer. På søterritoriet må der ikke indvindes råstoffer herunder, stenstrøninger og fritliggende stenblokke.

Stk. 2. Bestemmelsen i stk. 1 er ikke til hinder for at sikre adgangsvejen til observationstårn og lufthavnsbygning eller for anlæg af stier og parkeringsplads i overensstemmelse med bestemmelserne herom i fredningen. Naturpleje samt naturgenopretning i overensstemmelse med fredningen kan ligeledes foretages uanset bestemmelsen i stk. 1.

§ 3 Arealernes drift

Arealerne må ikke tilplantes med træer og buske, jfr. dog bestemmelsen i § 10, stk. 2.

Stk. 2. De arealer, der er vist på fredningskortet (kortbilag 1, område A), må ikke opdyrkes, og arealerne må ikke gødskes eller tilføres kemiske bekæmpelsesmidler.

Stk. 3. De arealer, der er vist på fredningskortet (kortbilag 1, område B), kan drives i overensstemmelse med bestemmelserne i bekendtgø-

relse nr. 699 af 16. juli 2000 med senere ændringer om økologisk jordbrugsproduktion.

§ 5. Bebyggelse

Bygningerne inden for fredningsområdet er vist på kortbilag 2 med angivelse af, hvilke bygninger, der kan bibeholdes og hvilke der skal nedrives.

Stk. 2. Den eksisterende lufthavnsbygning med kontroltårn (bygning nr. 1), der er opført i 1990, kan bibeholdes. Bygningens fremtidige anvendelse skal være i overensstemmelse med fredningens formål, således at den tjener naturforvaltning i bred forstand, f.eks. naturskole, naturformidling i øvrigt og andre lignende formål. Det er således ikke tilladt at anvende bygningen til støjende eller forurenende aktiviteter.

Stk. 3. Herudover kan den vestlige hangar (bygning nr. 2) bibeholdes til brug for servicefunktioner og aktiviteter, knyttet alene til naturformidlingen af området. Den servicebygning, der er bygget til hangaren skal dog fjernes. Såfremt hangaren ikke længere anvendes til dette formål, skal den nedrives og området føres tilbage til naturområde. Alle øvrige lufthavnsbygninger og andre bygninger inden for fredningsområdet herunder arealbefæstninger, der ikke er relateret til de bygninger, som kan bibeholdes, skal fjernes, jfr. dog stk. 5, og området tilbageføres til naturområde, jfr. § 10. Pumpestationen, der er nødvendig for dræning i medfør af § 10, stk. 4, kan dog bibeholdes.

Stk. 4. Der må ikke opføres bygninger, herunder skure, drivhuse, boder og transformerstationer, jfr. dog stk. 5 og 6.

Stk. 5. Uanset bestemmelsen i stk. 2 og 3 kan der opføres sædvanlige læskure til dyr der bidrager til naturplejen samt en mindre drifts- og/eller servicebygning i umiddelbar tilknytning til den eksisterende lufthavnsbygning. Alternativt kan en mindre del af bygning nr. 3 på kortbilag 2 bibeholdes som servicebygning, ligesom bygning nr. 4 kan bibeholdes, hvis den skal tjene som læskur for dyr. Herudover kan der etableres en mindre parkeringsplads for enden af Flyvervej samt en toiletbygning for publikum i tilknytning hertil.

Stk. 6. Der kan endvidere uanset bestemmelsen i stk. 3 etableres enkelte beskedne faciliteter for publikum, herunder fugletårne samt en primitiv overnatningsplads med plads til enkelte telte og shelters.

§ 7. Andre anlæg eller faste konstruktioner

Der må ikke etableres andre anlæg eller faste konstruktioner. Der må således f.eks. ikke anlægges campingplads, skydebane eller oplagsplads, og der må ikke anbringes vindmøller eller master, opsættes hegn, bortset fra i naturplejeøjemed, eller anlægges nye veje, ligesom der ikke må føres elledninger over arealet. Der må ikke anlægges høfder eller foretages andre foranstaltninger, der kan ændre en naturlig kystudvikling. Der må ikke anbringes campingvogne, beboelsesvogne eller telte, bortset fra det, der tillades efter § 6, stk. 6.

Stk. 2. De eksisterende skydebaneanlæg samt øvrige anlæg og konstruktioner, der er etableret som led i områdets anvendelse som militær flyvestation, skal fjernes og områderne i videst muligt omfang tilbageføres til naturområde. Jordvolden ved skydebanen samt skanser og løbegrave, der ikke frembyder fare for publikum, kan dog bibeholdes.

Stk. 3. Forhinderingsbanen langs med Flyvervej og idrætspladsen mellem Flyvervej og diget ved Muldvigen som vist på fredningskortet kan benyttes af politiet som hidtil og kan bibeholdes, så længe anlæggene anvendes af Politiskolen.

Stk. 4. Der må ikke henlægges affald eller henstilles udrangerede landbrugsmaskiner eller andet maskinel.

§ 8. Offentlighedens adgang

Offentligheden har ret til færdsel og ophold i overensstemmelse med naturbeskyttelseslovens regler herom med følgende undtagelser:

1. På den fredede del af søterritoriet (områderne C og D på kortbilag 1) må der ikke foregå brætsejlads eller sejlads med vandscootere. Anden sejlads er tilladt med maksimalt 6 knops fart.
2. Adgang er forbudt på Avnø Røn.
3. Inden for det område på søterritoriet, der er angivet med C på kortbilag 1, er der adgangsforbud i perioden 1. marts til 1. august.

Forbudet gælder dog ikke medlemmer af rokлубber m.v. der sejler i en afmærket rute øst om Avnø Røn. Forbudet gælder endvidere ikke for fiskeri, som i øvrigt er tilladt efter fredningen.

4. Nedgarnsfiskeri er forbudt. Ruseredskaber, der klæder vandkorpen, skal være forsynet med spærrenet.
5. Harpunfiskeri er ikke tilladt.
6. Færdsel og ophold i området må kun foregå under iagttagelse af de ordensregler, som Skov- og Naturstyrelsen fastsætter efter forudgående drøftelse med Danmarks Naturfredningsforening. Skov- og Naturstyrelsen kan i forbindelse med tilrettelæggelsen af publikums færden i området anlægge gangstier i området. Stierne skal placeres således at de ikke forstyrrer fuglene og under respekt af de naturtyper og arter, der har dannet grundlag for områdets udpegning til EF-Habitatområde.
7. Politiet har ret til efter forudgående meddelelse til Falster Statskovdistrikt at afspærre skoven mellem politiskolen og Avnøgård, når Politiskolens øvelser gør det nødvendigt.

§ 9. Jagt.

Jagt på landarealerne er ikke tilladt, bortset fra rævejagt og etablering af kunstgrave i det omfang dette kan begrundes i hensynet til fuglelivet.

§ 10. Naturpleje og naturgenopretning.

Skov- og Naturstyrelsen gennemfører til opnåelse af fredningens formål pleje af de fredede landarealer ved afgræsning og fjernelse af bevoksning m. v., ligesom styrelsen foretager en oprydning i området.

Stk. 2. Skoven i Avnøs sydøstlige hjørne samt skovarealet øst for Avnøgård bevares. Foryngelse af skovarealerne skal ske med naturligt hjemmehørende danske arter af træer og buske.

Stk. 3. Med henblik på at tilbageføre området til en mere naturnær tilstand, herunder den naturlige vandstand, sættes de eksisterende dræn i området ud af funktion, jfr. dog stk. 4. Lukningen af dræn

sker i princippet i overensstemmelse med den af Hedeselskabet udarbejdede forundersøgelse vedrørende lukning af dræn af 20. december 1997.

Stk. 4. Med henblik på at sikre, at lufthavnsbygningen og adgangsvejen hertil, Flyvervej, ikke berøres af naturgenopretningen efter stk. 3, opretholdes den nødvendige dræning af området. Der kan herudover etableres en åben grøft/vandløb, der kan opfange eventuelt overfladevand. Der henvises til den af Hedeselskabet for Skov- og Naturstyrelsen udarbejdede forundersøgelse, jf. stk. 3.

Fredningen er dog ikke til hinder for at digerne ved Svinø Vig og Mulvig fjernes og at Flyvervej i konsekvens heraf hæves i nødvendigt omfang.

Stk. 5. Skov- og Naturstyrelsen udarbejder i samarbejde med Danmarks Naturfredningsforening og Storstrøms Amt en 10-årig plejeplan for området. Herefter udføres plejen i henhold til Skov- og Naturstyrelsens normale driftsplanprocedure.

Fredningsnævnet afgør eventuelle uenigheder om plejeplan/driftsplan.

§ 11. Tilladelser efter anden lovgivning.

Ovenstående fredningsbestemmelser træder i stedet for tilladelser efter naturbeskyttelseslovens §§ 3 og 15 samt planlovens § 35, jfr. naturbeskyttelseslovens § 38, stk. 5 og § 99.

§ 19. Dispensation.

Fredningsnævnet kan meddele dispensation fra bestemmelserne i denne fredning efter reglerne i naturbeskyttelseslovens § 50, stk. 1. Fredningsnævnet kan tillade forsknings- uddannelses- oplysnings- og plejeprojekter i området efter nærmere konkrete ansøgninger herom.

På Naturklagenævnets vegne



Lars Busck
Naturklagenævnets formand

Afgørelsen er endelig og kan ikke indbringes for anden administrativ myndighed, jf. naturbeskyttelseslovens § 82. Eventuel retssag til prøvelse af afgørelsen skal være anlagt inden 6 måneder, jf. lovens § 88, stk. 1.

Fortegnelse over matrikelnumre, der helt eller delvis er omfattet af Naturklagenævnets fredningsafgørelse af 19. juni 2002.

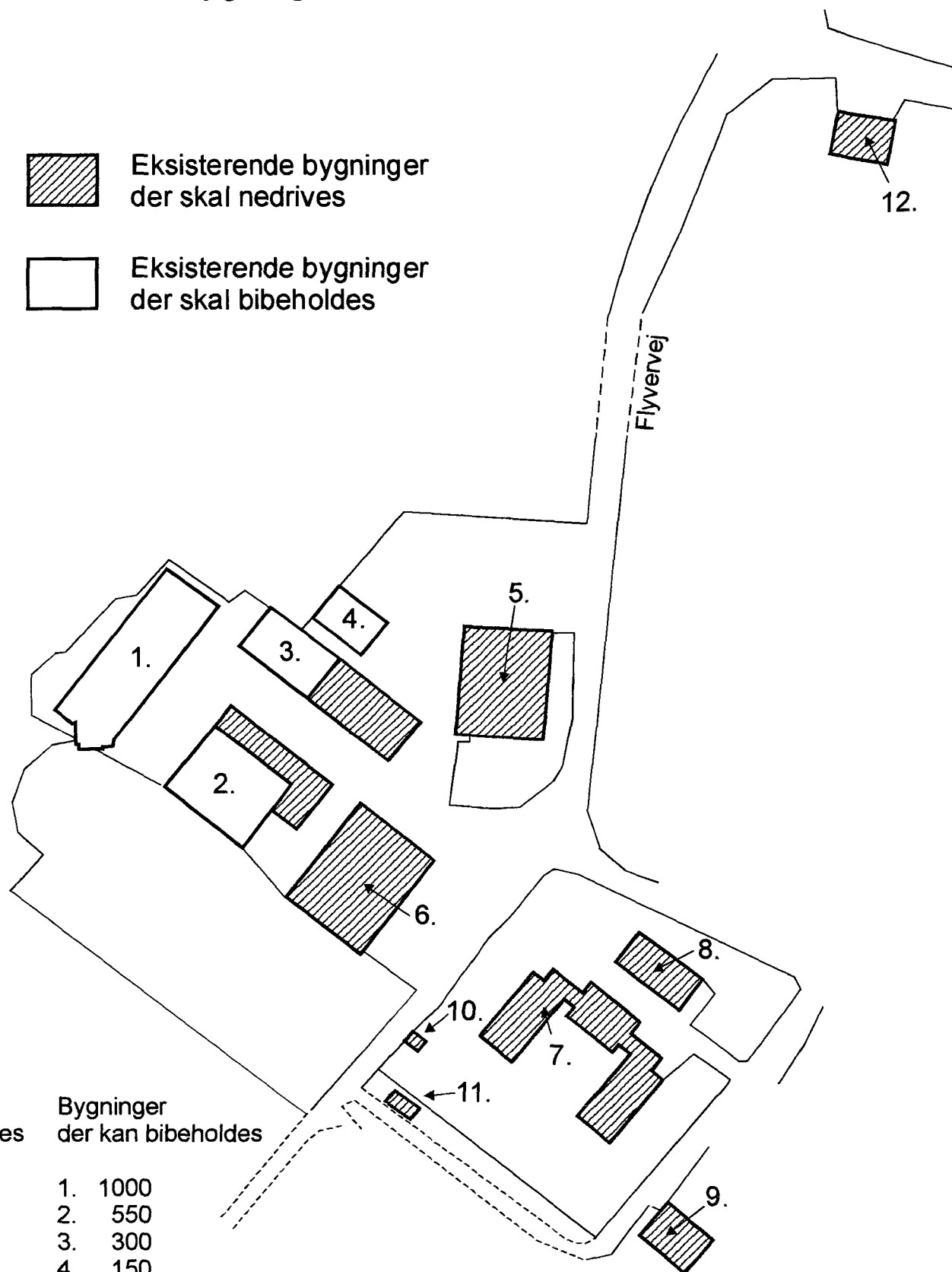
Avnøgård Hgd., Køng: 1a, 1f, 2, del af Flyvervej "a" og del af umatrikuleret areal.

Svinø Vig, Køng: 1a, 1b, 18 og del af Flyvervej "a".

Bygningskort vedr. Avnø

 Eksisterende bygninger
der skal nedrives

 Eksisterende bygninger
der skal bibeholdes



Bygninger
der skal nedrives

| | |
|-----|-----|
| 2. | 270 |
| 3. | 350 |
| 5. | 640 |
| 6. | 720 |
| 7. | 730 |
| 8. | 190 |
| 9. | 180 |
| 10. | 10 |
| 11. | 20 |
| 12. | 170 |

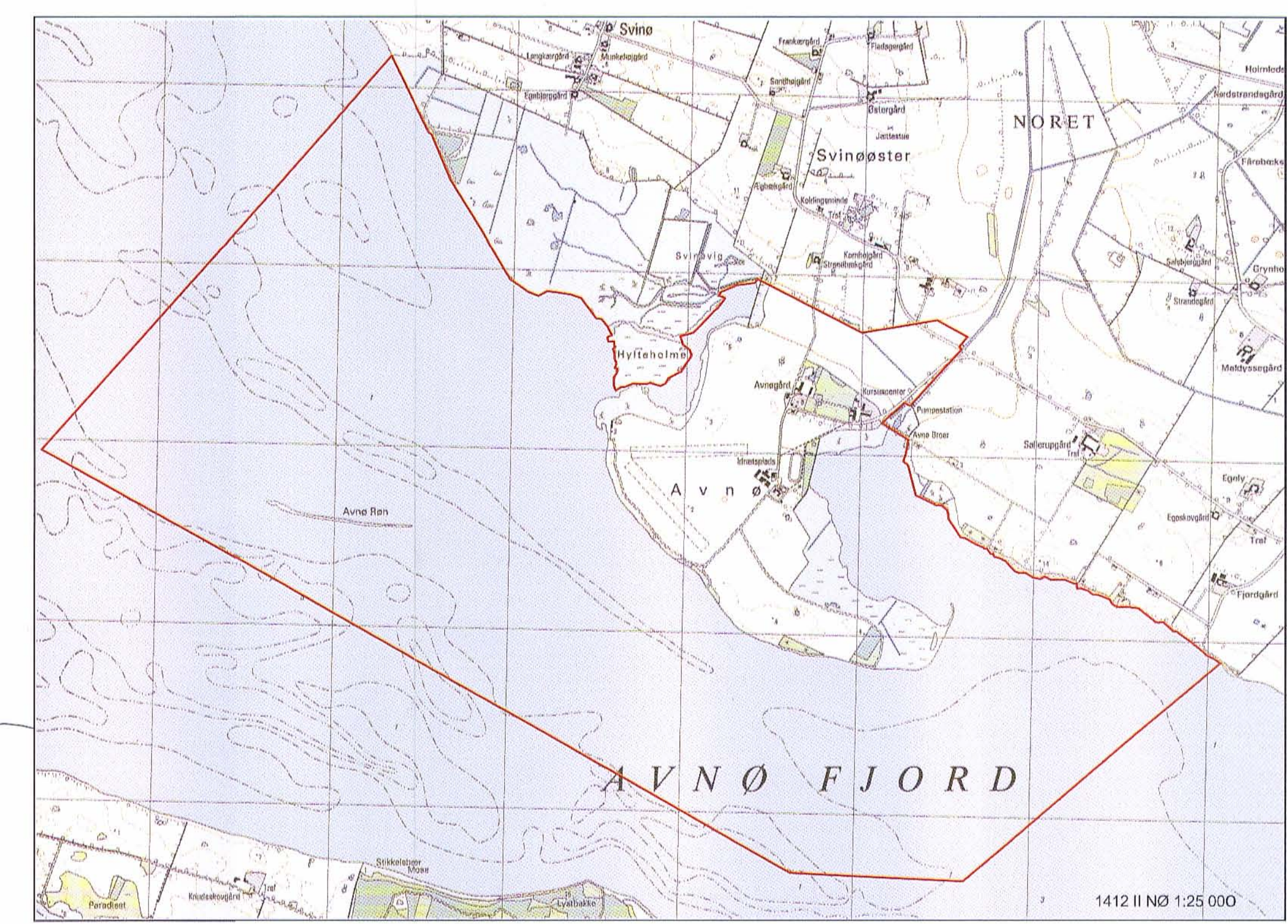
ca. 3280 m²

Bygninger
der kan bibeholdes

| | |
|-------------------------|------|
| 1. | 1000 |
| 2. | 550 |
| 3. | 300 |
| 4. | 150 |
| ca. 2000 m ² | |

skitse

Bygningsarealer beregnet på grundlag af dette kort
sammenholdt med KMS digitale kort i 1:25000



C
Område med adgangsbegrænsning
i perioden 1. marts til 1. august

A
Naturgenopretning

B
Landbrug

D
Sejlsads tilladt med maksimalt 6 knops fart.
Brætsejlsads eller sejlsads med vandscooter er ikke tilladt.

REG. NR. 78 & 0.00

Kortbilag 1

FREDNINGSKORT
NATURKLAGENÆVNETS
Fredningsafgørelse af juni 2002
i sag nr. 97-111/350-0001

**Fredning af Avnø, Avnø Røn og
det omliggende søterritorium.**

Del af
Avnøgård Hgd., Køng
Svineø Vig, Køng

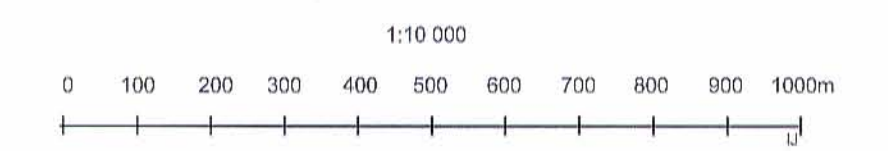
Vordingborg Kommune
STORSTRØMS AMT

Udfærdiget i maj 2002 af
Danmarks Naturfredningsforening

- Signaturforklaring
- fredningsgrænse
 - ejerlavsgænse
 - områdegænse
 - dige
 - levende hegn
 - kystlinie indlagt efter Top10DK

1:10 000
Kopi af matr.kortet
ajour 24.04.2002

Udsnit af Kort & Matrikelstyrelsens kortmateriale er gengivet i henhold til tilladelse G.12-00



FREDNINGSNÆVNET>

Afgørelse af 5. oktober 1995 om fredning af del af Avnø, Avnø Røn og det omliggende søterritorium i fr.s. 33/93.

Den 13. september 1993 rejste Danmarks Naturfredningsforening fredningssag for en del af Avnø, Avnø Røn og det omliggende søterritorium. Landarealerne, der ligger i Vordingborg kommune, tilhører Staten, repræsenteret af Forsvarets Bygningstjeneste og for så vidt angår Avnø Røn nu af Skov- og Naturstyrelsen. Sagens rejsning blev offentligt bekendtgjort i overensstemmelse med reglerne i Naturbeskyttelseslovens § 37 og i overensstemmelse med samme regler afholdtes offentligt møde og besigtigelse den 27. oktober 1993. Under mødet blev det besluttet at udsætte sagen på forhandling mellem rekvirenten og ejeren, evt. med deltagelse af Vordingborg kommune og Storstrøms Amt.

Den 22. december 1994 fremsendte Danmarks Naturfredningsforening et ændringsforslag. Ændringsforslaget offentliggøres og nyt offentligt møde afholdtes den 3. februar 1995 efter offentlig bekendtgørelse. På mødet blev det besluttet at udsætte sagen på forhandlinger om hvilke dele af søterritoriet, der ønskes fredet og på fornyet forelæggelse for Skov- og Naturstyrelsen. Den 5. maj 1995 fremsendte Danmarks Naturfredningsforening, efter at der var opnået enighed mellem parterne om en ny fredningsgrænse for søterritoriet, et ændringsforslag, og den 20. juni 1995 fremkom svar fra Skov- og Naturstyrelsen. I anledning af sidstnævnte fremsendte Forsvarets Bygningstjeneste den 7. juli 1995 et brev, hvilket gav anledning til, at Vordingborg kommune den 21. august 1995 afgav en skriftlig udtalelse. På foranledning af nævnet fremsendte Danmarks Miljøundersøgelser og Skov- og Naturstyrelsen erklæringer hhv. den 28. august og den 31. august 1995, og den 4. september 1995 modtog nævnet en supplerende udtalelse fra Forsvarets Bygningstjeneste. Herudover har nævnet modtaget en lang række skriftlige indlæg fra offentlige myndigheder, private institutioner og privatpersoner. Under de offentlige møder er fremsat en del udtalelser. Herom henvises til protokollaterne sammenholdt med brev af 14. februar 1995 fra advokat Jørgen Damgaard, Næstved, og nævnets brev af 15. februar 1995 til Vordingborg kommune.

Forsvarets Bygningstjeneste har protesteret mod dele af

fredningsforslaget.

Under sagen har nævnet den 29. marts 1995 nægtet at give dispensation til afholdelse af skydning den 22. og 30. april 1995 på skydeanlæggene i det vestlige hjørne af matr. nr. 1 c Avnøgård Hgd, men har den 10. august 1995 givet tilladelse til udførelse af et kloakprojekt. Den 15. august 1995 har nævnet med to stemmer mod éen givet tilladelse til at benytte ovennævnte skydebane i nærmere bestemte perioder i august - november 1995. Tilladelsen er anket til Naturklagenævnet. Den 14. september 1994 har nævnet nægtet at give tilladelse til afholdelse af jagt visse dage i september og november 1995. Danmarks Naturfredningsforening har den 25. marts 1995 erklæret sig indforstået med, at Hjemmeværnet benytter skydebanen den 13. maj 1995 og den 26. juli 1995 samtykket i, at forpagtningskontrakten vedr. landbrugsarealerne forlænges i et år. De landarealer, der er omfattet af fredningsforslaget, udgør ialt 218,7 ha. og er matrikuleret som del af matr. nr. 1 a Avnøgård Hgd., matr. nr. 1 b smst., del af matr. nr. 1 c smst., matr. nr. 1 d smst., del af matr. nr. 1 e smst., matr. nr. 1 a og 1 b Svinø Vig, alle Køng og Avnø Røn, der er umatrikuleret. Søterritoriet udgør 1100,1 ha., således at det samlede areal, der er omfattet af fredningsforslaget udgør ialt 1.318,8 ha. Områderne er vist på vedlagte kort.

Nævnets stilling til fredningspåstanden med efterfølgende ændringer.

Nævnet finder, at der til området er knyttet så værdifulde interesser, at betingelserne for fredning er til stede. Der er herved lagt vægt på, at Avnø og Avnø Fjord er en del af et vigtigt nationalt naturområde, der strækker sig fra farvandet syd for Knudshoved Odde mod nord til Dybsø og Karrebæk Fjord, hvor store dele er EU fuglebeskyttelsesområder og omfattet af Ramsarkonventionen. Der henvises iøvrigt til indledningen i fredningsforslaget.

Fredningsnævnet finder dog med hensyn til §§ 5 og 9 i fredningsforslaget, ikke, at afgørende hensyn til fuglelivet taler for at indstille den landbrugsmæssige drift og at afbryde det bestående dransystem. Hertil kommer, at det er uafklaret, hvilken betydning det vil have for de omliggende

arealer, hvis afvanding ophører og at dette formentlig vil nødvendiggøre plejeforanstaltninger. Nævnet finder dog af hensyn til fredningens formål, at de retningslinier, der den 31. marts 1995 er fastsat af Skov- og Naturstyrelsen for den fremtidige drift af styrelsens landbrugsarealer, bør gælde som minimumskrav.

Med hensyn til § 7 finder nævnet ikke tilstrækkelig grund til at begrænse flyvning fra mandag til fredag eller at fastsætte andre tidsmæssige begrænsninger, bortset fra den begrænsning, der følger af, at der ikke må være installationer til kunstig belysning af flyvepladsen.

Med hensyn til § 8 finder nævnet, at bestemmelsen om gangstier bør flyttes til §'en om offentlighedens adgang m.m., og at der tillige bør være en bestemmelse herom i §'en om terrænændringer, og således at det fastsættes, at stier ikke må være forsynet med fast belægning. Da den omtalte feltbane ifølge oplysning fra Danmarks Naturfredningsforening ligger udenfor fredningsområdet, udgår bestemmelsen herom.

Med hensyn til § 11 finder nævnet af hensyn til flysikkerheden, at første sætning i punkt 6 i ændringsforslaget af 5. maj 1995 bør udgå. Endvidere finder nævnet, at anden sætning i samme punkt bør udgå som unødvendig.

Med hensyn til § 13 finder nævnet under hensyn til ændringerne vedr. §§ 5 og 9, at forslaget om grundvandsstanden og slukning af pumper og sløjfning af dræn må ændres fra at være et krav til at være en mulighed. Endelig finder nævnet, at forslaget om skoven i Avnøs sydøstlige hjørne bør omredigeres.

Der fastsættes herefter følgende bestemmelser for ovennævnte områder:

§ 1. Fredningens formål.

Fredningen har til formål at bevare og forbedre de landskabelige, naturvidenskabelige og rekreative værdier i området. Det er desuden et formål at sikre offentligheden adgang og oplevelser i området.

§ 2. Bevaring af området.

De fredede arealer skal bevares i deres nuværende tilstand, medmindre en tilstandsændring er led i naturpleje eller naturgenopretning efter § 11.

§ 3. Terrænændringer.

Der må ikke foretages terrænændringer. Der må således ikke foretages opfyldning, planering eller afgravning, herunder udnyttelse af forekomster i jorder, medmindre en tilstandsændring er led i naturgenopretning/pleje efter § 11. Bestemmelsen er heller ikke til hinder for planering i forbindelse med vedligeholdelse af landingsbanen eller for anlæggelse af stier uden fast belægning.

§ 4. Træer og buske.

Arealerne må ikke tilplantes med træer og buske, jfr. dog § 11's bestemmelse om skoven i det sydøstlige hjørne af matr. nr. 1 a Avnøgård Hgd., Køng.

§ 5. Drift af landbrugsarealer.

Der må ikke ske opdyrkning af arealer eller afvanding af arealer, der ikke tidligere har været dyrket eller afvandede. Arealerne må ikke tilføres kemiske bekæmpelsesmidler. Der må ikke udbringes gødning på vedvarende græsarealer.

For arealer i fri avl og græs i omdrift må der maksimalt tilføres kvælstof svarende til 80% af den kvælstofnorm, der er fastsat af Landbrugsministeriets Plantedirektorat i bekendtgørelse nr. 71 af 26. januar 1994 om behov for tilførsel af kvælstof og indhold af kvælstof i husdyrgødning. Hvis Landbrugsministeriet skulle fastsætte en højere grænse, skal grænsen på 80% fortsat gælde.

Hvor det er muligt og hensigtsmæssigt, skal der indgås naboaftaler om aftagning af husdyrgødning med bedrifter, der har husdyrgødning i overskud, således, at der sikres en fornuftig anvendelse af husdyrgødning, inden der anvendes handelsgødning.

§ 6. Bygninger.

Der må ikke opføres bygninger, herunder skure, drivhuse, boder og transformatorstationer, bortset fra sædvanlige læskure for dyr, der bidrager til naturplejen. Endvidere kan der etableres fugleobservationsposter efter fredningsnævnets godkendelse.

§ 7. Flyvning.

Eksisterende start-/landingsbane med græsbelægning kan benyttes til flyvning med maksimalt 20.000 årlige operationer. Der må ikke være installationer til kunstig belysning af flyvepladsen. Flyvninger og luftaktiviteter, der tjener turistmæssige, fritidsmæssige og sportslige formål, er ikke tilladt.

Flyvetilladelsen bortfalder, hvis der ikke har fundet operationer sted indenfor et år efter fredningens ikrafttræden.

§ 8. Andre anlæg.

Der må heller ikke etableres andre anlæg eller faste konstruktioner. Der må således f.eks. ikke anlægges campingplads, skydebane eller oplagsplads, og der må ikke anbringes vindmøller eller master, opsættes hegn, bortset fra i naturplejeøjemed, eller anlægges nye veje, ligesom der ikke må føres el-ledninger over arealet. Der må ikke anlægges høfder eller foretages andre foranstaltninger, der kan ændre en naturlig kystudvikling. Der må ikke anbringes campingvogne, beboelsesvogne eller telte.

Det eksisterende skydeanlæg i det vestlige hjørne af matr. nr. 1 c Avnøgård Hgd., Køng må ikke benyttes til skydning. Anlægget kan sløjfes i forbindelse med naturgenopretning/pleje.

§ 9. Forurening af naturen.

Fredningsområdet må ikke forurennes ved henlæggelse af affald, henstilling af udrangerede landbrugsredskaber eller maskiner

og lign.

§ 10. Offentlighedens adgang - jagt og fiskeri.

1. Offentlighedens adgang er bestemt af de almindeligt gældende bestemmelser i naturbeskyttelsesloven med nedenstående undtagelser.
2. På den fredede del af søterritoriet må der ikke foregå brætsejlad og sejlad med vandscootere. Anden sejlad tillades med maksimalt 6 knobs fart, jvf. dog stk. 4.
3. Der er ingen adgang på Avnø Røn året rundt.
4. Der er adgangsforbud i perioden 1/3 - 1/8 på søterritoriet indenfor området, der er angivet på kortbilag 2.
5. Jagt på landarealerne er ikke tilladt, dog er rævejagt tilladt i det omfang, det kan begrundes i hensyn til fuglelivet.
6. Nedgarnsfiskeri er forbudt. Ruseredskaber, der klæder vandskorpen, skal være forsynet med spærrenet.
7. Harpunfiskeri er ikke tilladt.
8. Det ovennævnte tidsbegrænsede adgangsforbud, jfr. punkt 4, skal ikke være til hinder for sådant fiskeri, som ikke er omfattet af ovennævnte bestemmelser.
9. Færdsel og ophold i området i øvrigt må kun foregå under overholdelse af de ordensregler, som amtet fastsætter efter forudgående drøftelse med ejeren og Danmarks Naturfredningsforening. Der kan i forbindelse hermed etableres gangstier i området af amtet. Stierne bør placeres således, at de ikke forstyrrer fuglene.
10. Alle aktiviteter i øvrigt i området skal være i overensstemmelse med fredningens formål.

11. Der kan tillades forsknings-, uddannelses-, oplysnings- og plejeprojekter. Konkrete ansøgninger forelægges fredningsnævnet.

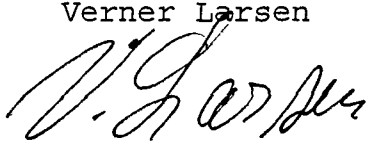
§ 11. Naturpleje og naturgenopretning.

I det omfang ejeren ikke selv udnytter landarealerne landbrugsmæssigt eller til flyveplads har Storstrøms Amt ret til uden udgift for ejeren at lade foretage naturpleje og naturgenopretning til opfyldelse af fredningens formål, herunder ved afgrænsning og fjernelse af bevoksning. Eventuel slåning må ikke foretages i fuglenes yngletid.

Nyplantning i skoven i Avnøs sydøstlige hjørne skal ske med naturligt hjemmehørende danske arter af træer og buske.

Fredningen er ikke til hinder for, at grundvandsstanden føres tilbage til naturligt niveau ved slukning af pumpe og sløjfning af dræn.

Verner Larsen



Ulf Andersen

Ulf Andersen

Flemming Kruse



U D S K R I F T

A F

FORHANDLINGS PROTOKOL FOR FREDNINGSNÆVNET I
STORSTRØMS AMT

År 1995, den 5. oktober foretoges på dommerkontoret af formanden for fredningsnævnet, dommer Ulf Andersen.

Fr.s. 33/93

Sag om fredning af arealer af Avnø, Avnø Røn og det omliggende søterritorium.

Der fremlagdes:

Udskrift af Vordingborg kommunes beslutningsprotokol.

Brev af 3/2 1995 fra Trafikministeriet.

Brev af 7/2 1995 fra A. Heiberg.

Brev af 9/2 1995 med bilag fra Vordingborg kommune.

Brev af 13/2 1995 med bilag fra samme.

Brev af 14/2 1995 fra Forsvarets Bygningstjeneste.

Brev af 14/2 1995 med bilag fra Storstrøms Amt.

Brev af 14/2 1995 fra advokat Jørgen Damgaard.

Brev af 15/2 1995 fra nævnet til Vordingborg kommune, Storstrøms Amt og Danmarks Naturfredningsforening.

Brev af 18/2 1995 fra Rosenfeldt Godskontor.

Kopi af brev af 12/2 1995 fra nævnet til Danmarks Naturfredningsforening og Tage Petersen.

Brev af 17/2 1995 fra Danmarks Naturfredningsforening.

Kopi af brev af 20/2 1995 fra nævnet til Skov- og Naturstyrelsen.

Brev af 20/2 1995 fra Grundejerforeningen Næs og Skaverup Strand.

Brev af 21/2 1995 fra Christian Zilstorff.

Brev af 23/2 1995 fra Forsvarets Bygningstjeneste.

Brev af 7/3 1995 fra Grundejerforeningen Svinø Strand.

Brev af 3/4 1995 fra Trafikministeriet.

Brev af 5/5 1995 med bilag fra Danmarks Naturfredningsforening.

Brev af 24/5 1995 fra Forsvarets Bygningstjeneste.

Brev af 17/6 1995 fra Christian Zilstorff.

Kopi af brev af 20/6 1995 fra nævnet til ovennævnte.

Brev af 20/6 1995 med bilag fra Skov- og Naturstyrelsen.

Kopi af brev af 23/6 1995 til Forsvarets Bygningstjeneste.

AD 1211/5 - 0029

AKT 40

Brev af 7/7 1995 fra Forsvarets Bygningstjeneste.

Brev af 7/8 1995 med bilag fra Forsvarets Bygningstjeneste.

Kopi af brev af 15/8 1995 fra nævnet til Danmarks Miljøundersøgelser.

Brev af 21/8 1995 fra Vordingborg kommune.

Brev af 28/8 1995 fra Danmarks Miljøundersøgelser.

Brev af 1/9 1995 fra Forsvarets Bygningstjeneste.

Brev af 5/9 1995 med bilag fra Danmarks Naturfredningsforening.

Brev af 14/9 1995 med bilag fra Danmarks Naturfredningsforening.

Brev af 14/9 1995 med bilag fra Forsvarets Bygningstjeneste.

Udkast til afgørelse underskrevet af nævnets øvrige medlemmer.

Da formanden ligeledes kunne godkende udkastet, stadfæstedes dette som endelig afgørelse.

Sagen sluttet.

Ulf Andersen

/pn

Fredningsnævnets afgørelse om fredningssagens gennemførelse og dens indhold og afgrænsning kan påklages til Naturklagenævnet. Klageberettiget er ejeren m.fl., som nærmere beskrevet i naturbeskyttelseslovens § 43, stk. 1. Klagefristen er 4 uger fra den dag afgørelsen er offentliggjort. Klagen skal være skriftlig og sendes direkte til Naturklagenævnet, Vermundsgade 38 B, 2100 København Ø. Søgsmålsfristen til prøvelse af afgørelsen er 6 måneder efter bekendtgørelsen, jfr. naturbeskyttelseslovens § 88.

Udskriftens rigtighed bekræftes.

Fredningsnævnet for Storstrøms Amt
Vordingborg, den 5. oktober 1995.



Ulf Andersen

fmd.

Udskriften vedlagt afgørelsen er sendt til:

Det lokalvalgte medlem af fredningsnævnet, Flemming Kruse, Udsigten 8, 4760 Vordingborg.

Det amtsrådsvalgte medlem af fredningsnævnet, Verner Larsen, Bundgarnet 18, 4780 Stege.

Danmarks Naturfredningsforening, Nørregade 2, 1165 København K.

Danmarks Naturfredningsforening v/Bent J. Christiansen, Kidhavevej 6, Nyråd, 4760 Vordingborg.

Vordingborg kommune, Rådhuset, Valdemarsgade, 4760 Vordingborg.

Storstrøms amtskommune, Natur- og plankontoret, Parkvej 37, 4800 Nykøbing F.

Skov- og Naturstyrelsen, Haraldsgade 53, 2100 København Ø.

Forsvarets Bygningstjeneste, Frederiksholms Kanal 30, 1001 København K.

Rigspolitichefen, Polititorvet 14, 1780 København V.

Trafikministeriet, Frederiksholms Kanal 27, 1220 København K.

Statens Luftfartsvæsen, Luftfartstilsynet, Ellebjergvej 50, 2450 København SV.

Naturbeskyttelsesrådet, Haraldsgade 53, 2100 København Ø.

Dansk Ornitologisk Forening, Vesterbrogade 140, 1620 København V.

Lokalkomiteen af Dansk Ornitologisk Forening v/Jens Mortensen, Skovfogedvej 15, Vejlø, 4700 Næstved.

Friluftsrådet v/amtsformand Terkel Jakobsen, Pilevænget 2, 4930 Maribo.

Friluftsrådet v/Johannes Kiel Andersen, Orevej 16, 4760 Vordingborg.

Alex Kaspersen, Hejrevej 45, 4760 Vordingborg.

Teddy Andersen, Smutvej 6, Stuby, 4760 Vordingborg.

Karrebæk Fiskeriforening v/Karl Martens, Alleen 28, 4736 Karrebæk.

Danmarks Jægerforbund c/o advokat Jørgen Damgaard, Ramsherred 7, 4700 Næstved.

Danmarks Amatørfirskerforening, Kreds 3, v/formanden Kurt Hansen, Slåenvej 8, 4700 Næstved.

Ulv Ardlund, Knudskovvej 8, 4760 Vordingborg.

Eva Ørslev, Knudskovvej 62, 4760 Vordingborg.

Tommy Nielsen, Bogensevej 43, st.th., 4700 Næstved.

Bent Rasmussen, Sallerupgade 25, 4750 Lundby.

E. Diech Jørgensen, Masnedøvej 34, 4760 Vordingborg.

Gertie Feilberg, Statenevej 55, 4760 Vordingborg.

Rosenfeldt Godskontor, 4760 Vordingborg.
Vordingborg Dagblad, Algade 40, 4760 Vordingborg.
Johnny Andersen, Florke Strandvej 5 A, 4760 Vordingborg.
Alf Olsen, Skovbrynet 8, 4760 Vordingborg.
Poul Bentsen, Skaverupvej 38, 4760 Vordingborg.
Erik Kofod, Karrebækvej 35, 4700 Næstved.
Dansk Amatørfiskerforening v/kredsformand Willy Jørgensen,
Vognmandsmarken 2, 4880 Nysted.
Christian Zilstorff, Sønedeersø Park 58, 3500 Værløse.
Kirsten Heiberg, Knudskovvej 67, 4760 Vordingborg.
Tage Petersen, Færggårdsvej 19, 4760 Vordingborg.
Grundejerforeningen Svinø Strand v/formanden Bent Bardtrum,
Bygaden 17, 4320 Lejre.
Grundejerforeningen Næs og Skaverup Strand, Næs og Skaverup
Vandværk, v/formanden Børge Rasmussen, Finsensvej 45 B, 2000
Frederiksberg.
Det centrale Fredningsregister, c/o Skov- og Naturstyrelsen,
Haraldsgade 53, 2100 København Ø.
Naturklagenævnet, Vermundsgade 38 B, 2100 København Ø. (Der
henvises til den d. 13/9 1995 fremsendte sag).



Vordingborg, den 15/02-95

Fr.s. 33/93

KOPI

Vordingborg kommune
Teknisk Forvaltning
Rådhuset
4760 Vordingborg

Under henvisning til kommunens brev af 13.d.m. angående forslag til fredning af Avnø m.v. skal jeg meddele, at jeg er enig med kommunen i, at arkitekt David Trier Frederiksen ad forslaget § 7 gav udtryk for, at amtet går ind for, at fritids- og sportsflyvning kan finde sted, hvis flyaktiviteternes samlede belastning ikke overstiger den hidtidige aktivitet, jfr. beslutning i amtets udvalg for teknik og miljø i januar 1995. Jeg beklager, at protokollatet vedr. dette punkt har fået en forkert udformning og takker for at være blevet gjort opmærksom herpå.

Jeg skal endvidere meddele, at David Trier Frederiksen har oplyst mig om, at bemærkningen ad forslaget § 5, som han er citeret for, alene har relation til naturfredede områder i offentlig eje.

Kopi af dette brev er sendt til Storstrøms amtskommune, Natur- og plankontoret.

Med venlig hilsen

Ulf Andersen
fmd.

/pc

Miljøministeriet, J. nr. SN 1211/5-0029

21 FEB. 1995

Alt nr 32



FREDNINGSNÆVNET

I

STORSTRØMS AMTS
NORDLIGE FREDNINGSKREDS

Kirketorvet 16, 4760 Vordingborg

Vordingborg, den 20/02-95

Fr.s. 33/93

X Skov- og Naturstyrelsen

Haraldsgade 53

2100 København Ø

Under henvisning til den tidligere fremsendte udskrift af nævnets forhandlingsprotokol vedr. møde den 3. d.m. angående fredning af Avnø m.v. skal jeg under henvisning til vedlagte kopi af brev af 17. d.m. fra Danmarks Naturfredningsforening anmode om en udtalelse.

Til orientering vedlægges endvidere kopi af nævnets brev af 15. d.m. angående protokollatet vedr. forslagets § 7.

Med venlig hilsen

Ulf Andersen

fmd.

/pc

Miljøministeriet

Skov- og Naturstyrelsen

J.nr. SN 1211/5-0029

Akt.nr. 33

Bil. 2

**DANMARKS
NATURFREDNINGSFORENING**



Fredningsnævnet for Storstrøms Amt
Kirketorvet 16
4760 Vordingborg

17. februar 1995
Brev 46767
J.nr. 0111-305
Ref.: Jesper Refn

MODTAGET

20 FEB. 1995

**DOMMEREN
I VORDINGBORG**

Vedr.: fredning af Avnø m.v.

På det 2. offentlige møde den 3. februar 1995 i fredningssagen vedrørende Avnø, Avnø Røn m.v. blev Danmarks Naturfredningsforening af fredningsnævnets formand, dommer Ulf Andersen, bedt om at formulere, hvad foreningen mente nævnet burde forespørge Skov- og Naturstyrelsen om.

Danmarks Naturfredningsforening skal foreslå, at fredningsnævnet tilskriver Skov- og Naturstyrelsen som følger:

"På møde i fredningsnævnet den 3. februar 1995 blev Danmarks Naturfredningsforenings justerede fredningsforslag for Avnø af 22. 12. 1994 drøftet, jfr vedlagte referat. Fredningsnævnet skal herved anmode om Skov- og Naturstyrelsens stilling til fredningssagen, som den nu foreligger med tilhørende bilag.

Specielt blev der fra Vordingborg Kommune og Forsvarets Bygningstjeneste rejst spørgsmål om Miljøministeriets holdning i forhold til bekendtgørelsen nævnt i bilag 2. Det drejer sig om § 3, stk. 2, punkt 3 og 5 vedrørende hhv. udvidelse af flyvepladser og planlægning til fritidsformål. Endvidere mulighederne for dispensation til bekendtgørelsens bestemmelser, jfr. § 7.

Omkring udvidelse af flyvepladsen og planlægning til fritidsformål skal nævnet henlede opmærksomheden på Miljøministeriets holdning udtrykt i ovennævnte bilag:

Bilag 4, side 8: "Dette medfører, at der ikke må ske væsentlige udvidelser af flyvepladsen, og at den fremtidige benyttelse af flyvepladsen ikke må indebære en forringelse af området eller medføre forstyrrelser, såfremt disse forstyrrelser har betydelige konsekvenser for de arter, for hvilke området er udpeget".

Bilag 5, side 1: "På mødet meddelte Skov- og Naturstyrelsen, at styrelsen kan støtte anvendelsen af flyvepladsen til civile formål i samme operationelle omfang som hidtil, men kun til erhvervsformål og ikke til sportsflyvning og lignende. Styrelsen tog samtidig forbehold for anlæg af en ny landingsbane".

Miljøministeriet, J. nr. SN 1211/5-0029

21 FEB. 1995

Akt. nr. 33

Bilag 6, side 1: "En videreførelse af det hidtidige aktivitetsniveau vil indebære, at der pålægges en civil anvendelse af flyvestationen en række begrænsninger med hensyn til flyvningens art. Styrelsen finder ej heller, at anlæg af en ny 1200-meter asfaltbane er i overensstemmelse med EF-direktivet".

Bilag 8, bilaget fra Økologisk kontor: "Forstyrrelserne i området er formentlig i dag moderat, og det er tænkeligt, at flere arters forekomst er betinget af et sådant lavt forstyrrelsestryk".

Omkring dispensationsmuligheder for bekendtgørelsens bestemmelser, fremføres det fra Vordingborg Kommune og Forsvarets Bygningstjeneste, at der af beskæftigelsesmæssige årsager burde kunne dispenseres. I den anledning skal det nævnes, at formanden for kommunens udvalg for Teknik og Miljø, Svend Sibbern, på mødet oplyste, at hans undersøgelser viste, at en anvendelse af området til fortsat flyvning ville betyde en beskæftigelseseffekt på 1-2 personer (jfr. udskrift af forhandlingsprotokollen for Fredningsnævnet i Storstrøms amt, mødet den 3. februar 1995). Også om dette hører fredningsnævnet gerne Skov- og Naturstyrelsens kommentar.

Fredningsnævnet skal endvidere bede om Skov- og Naturstyrelsens aktuelle holdning omkring sprøjtning og gødskning af de påtænkte fredede arealer.

Med venlig hilsen



Jesper Refn

UDSKRIFT
AF

modtaget
København- og Naturstyrelsen

FORHANDLINGS-PROTOKOL FOR FREDNINGSNÆVNET I
STORSTRØMS AMT

År 1995, den 29. marts foretoges på Dommerkontoret i Vordingborg af formanden for Fredningsnævnet, dommer Ulf Andersen.

Fr.s. 33/93

Sag om fredning af arealer af Avnø, Avnø Røn og det omliggende søterritorium fortsat.

Der fremlagdes:

- Brev af 28. marts 1995 med bilag fra Forsvarets Bygningstjeneste, hvori det bl.a. meddeles, at Hjemmeværnsdistrikt Sydsjælland har planlagt skydning på Avnø d. 22. april 1995 fra kl. 13.00 til kl. 18.00 og d. 30. april 1995 fra kl. 10.00 til kl. 17.00.

Formanden bemærkede, at han telefonisk d.d. har drøftet sagen med nævnets øvrige medlemmer. Der er mellem nævnets medlemmer enighed om, at skydning på Avnø vil være i strid med ændringsforslaget af 22. december 1994, og at nævnet ikke bør godkende, at der afholdes skydning på de nævnte tidspunkter idet der er tale om fuglenes yngletid.

Ulf Andersen


/pn

Fremsendes idet udskriftens rigtighed bekræftes.

Nævnets afgørelse kan inden 4 uger efter denne skrivelses modtagelse indbringes for Naturklagenævnet, Vermundsgade 38 B, 2100 København Ø, af den, der har begæret fredningsnævnets afgørelse samt de i naturbeskyttelseslovens § 86 nævnte myndigheder m.fl.

Fredningsnævnet for Storstrøms Amt
Vordingborg, den 30. marts 1995.

København- og Naturstyrelsen
Int. SN 1211/5-0029


Ulf Andersen
fmd.

34

105.

Udskrift er sendt til:

1. Verner Larsen, Bundgarnet 18, 4780 Stege
2. Flemming Kruse, Udsigten 8, 4760 Vordingborg
3. Vordingborg kommune, Rådhuset, 4760 Vordingborg
4. Storstrøms Amtskommune, Natur- og plankontoret, Parkvej 37,
4800 Nykøbing F.
5. Skov- og Naturstyrelsen, Slotsmarken 13, 2970 Hørsholm
6. Danmarks Naturfredningsforening, Nørregade 2, 1165 Køben-
havn K.
7. Lokalkomiteen for Danmarks Naturfredningsforening, c/o Bent
Christiansen, Kidhavevej 6, 4760 Vordingborg
8. Forsvarets Bygningstjeneste, Frederiksholms Kanal 30, 1001
København K.

FORHANDLINGSPROTOKOL FOR FREDNINGSNÆVNET I
STORSTRØMS AMT

X
År 1995, den 10. august foretoges på Dommerkontoret i Vordingborg af formanden for fredningsnævnet, dommer Ulf Andersen.

Fr.s. 18/95, jfr. 33/93 Ansøgning om dispensation fra den verserende fredningssag vedr. Avnø til udførelse af kloakprojekt.

Der fremlagdes:

- Ansøgning af 17/6 1995 med bilag fra Vordingborg kommune,
- Tiltrædelseserklæring af 11/8 1995 fra Danmarks Naturfredningsforening.

Formanden bemærkede, at nævnets medlemmer telefonisk har drøftet sagen, og at der er enighed om at give dispensation til det ansøgte.

Nævnets tilladelse bortfalder, hvis den ikke er udnyttet inden 3 år, jfr. naturbeskyttelseslovens § 66, stk. 3.

Ulf Andersen

/pn

Fremsendes idet udskriftens rigtighed bekræftes.


Nævnets afgørelse kan inden 4 uger efter denne skrivelser modtagelse indbringes for Naturklagenævnet, Vermundsgade 38 B, 2100 København Ø, af den, der har begæret fredningsnævnets afgørelse samt de i naturbeskyttelseslovens § 86 nævnte myndigheder m.fl.

Tilladelsen kan ikke udnyttes før udløbet af klagefristen. Er klage iværksat, kan tilladelsen ikke udnyttes, medmindre

12/11/95-0029

afgørelse stadfæstes af naturklagenævnet.

Fredningsnævnet for Storstrøms Amt
Vordingborg, den 10. august 1995.


Ulf Andersen
fmd.

Udskrift er sendt til:

1. Vordingborg kommune, Valdemarsgade, 4760 Vordingborg
2. Storstrøms Amt, Natur- og plankontoret, Parkvej 37,
4800 Nykøbing F., (+ kopi af ansøgning)
3. Skov- og Naturstyrelsen, Slotsmarken 13, 2970 Hørsholm
4. Danmarks Naturfredningsforening, Nørregade 2, 1165
København K.
5. Lokalkomiteen for Danmarks Naturfredningsforening i
Vordingborg, c/o Bent J. Christiansen, Kidhavevej 6,
4760 Vordingborg
6. Flemming Kruse, Udsigten 8, 4760 Vordingborg
7. Verner Larsen, Bundgarnet 18, 4780 Stege

FORHANDLINGS PROTOKOL FOR FREDNINGSNÆVNET I
STORSTRØMS AMT

År 1995, den 15. august foretoges på Dommerkontoret i Vordingborg af formanden for fredningsnævnet, dommer Ulf Andersen.

Fr.s. 33/95

Ansøgning om dispensation fra den verserende fredningssag vedr. Avnø, § 8 i ændringsforslaget af 22/12 1994, til at benytte skydebanen i det vestlige hjørne af matr. nr. 1 c Avnøgård Hovedgård, Køng i august - november 1995.

Der fremlagdes:

- Ansøgning af 29/6 1995 med bilag fra Forsvarets Bygningstjeneste,
- Erklæringer fra Danmarks Naturfredningsforening og nævnets øvrige medlemmer.

Formanden bemærkede, at nævnets medlemmer telefonisk har drøftet sagen, og at to af nævnets medlemmer, formanden og det kommunalvalgte medlem stemte for at give dispensation til det ansøgte, som nedenfor bestemt, dog således at det samtidig tilkendegives, at disse medlemmer forbeholder sig deres endelige stillingtagen til fredningsforslaget. Derimod stemmer det amtsrådsvalgte medlem for, at der af hensyn til de rastende fugle nægtes dispensation.

Efter stemmeflertallet gaves der herefter dispensation til det ansøgte, dog således at skydning alene må finde sted mellem kl. 10.00 og solnedgang.

Formanden bemærkede, at nævnet vil indhente en udtalelse fra Danmarks Miljøundersøgelser, Kalø inden der tages endelig stilling til spørgsmålet om benyttelse af det omtalte skydeanlæg.

Fremsendes idet udskriftens rigtighed bekræftes.

Nævnets afgørelse kan inden 4 uger efter denne skrivelses modtagelse indbringes for Naturklagenævnet, Vermundsgade 38 B, 2100 København Ø, af den, der har begæret fredningsnævnets afgørelse samt de i naturbeskyttelseslovens § 86 nævnte myndigheder m.fl.

Tilladelsen kan ikke udnyttes før udløbet af klagefristen. Er klage iværksat, kan tilladelsen ikke udnyttes, medmindre afgørelsen stadfæstes af naturklagenævnet.

Fredningsnævnet for Storstrøms Amt
Vordingborg, den 15. august 1995.


Ulf Andersen
fmd.

Udskrift er sendt til:

1. Vordingborg kommune, Valdemarsgade, 4760 Vordingborg
2. Storstrøms Amt, Natur- og plankontoret, Parkvej 37, 4800 Nykøbing F.
3. Skov- og Naturstyrelsen, Slotsmarken 13, 2970 Hørsholm
4. Danmarks Naturfredningsforening, Nørregade 2, 1165 København K.
5. Lokalkomiteen for Danmarks Naturfredningsforening i Vordingborg, c/o Bent Christiansen, Kidhavevej 6, 4760 Vordingborg
6. Flemming Kruse, Udsigten 8, 4760 Vordingborg
7. Lokalkomiteen for Dansk Ornitologisk Forening v/ Jens Mortensen, Ferskenvej 175, 4700 Næstved

20 SEP 1995

U D S K R I F T

A F

FORHANDLINGSPROTOKOL FOR FREDNINGSNÆVNET I
STORSTRØMS AMT

År 1995, den 14. september foretoges hos formanden for fredningsnævnet, dommer Ulf Andersen.

Fr.s. 33/95

Ansøgning om dispensation fra den verserende fredningssag vedr. Avnø, § 11 i fredningsforslaget til afholdelse af jagt visse dage i september og november 1995.

Der fremlagdes:

- Ansøgning af 29/8 1995 med bilag fra Forsvarets Bygningstjeneste,
- Erklæring af 11/9 1995 fra Danmarks Naturfredningsforening.

Nævnets medlemmer var enige om at nægte dispensation til det ansøgte.

Ulf Andersen

/pn

Fremsendes idet udskriftens rigtighed bekræftes.

Nævnets afgørelse kan indbringes for Naturklagenævnet, Vermundsgade 38 B, 2100 København Ø, af den, der har begæret fredningsnævnets afgørelse samt de i naturbeskyttelseslovens § 86 nævnte myndigheder m.fl. Klagefristen er 4 uger fra den dag, afgørelsen er meddelt. Klage indgives skriftligt til fredningsnævnet.

Tilladelsen kan ikke udnyttes før udløbet af klagefristen. Er klage iværksat, kan tilladelsen ikke udnyttes, medmindre afgørelsen stadfæstes af naturklagenævnet.

Administreret

Skov- og Naturstyrelsen


Inr. SN 1211/5-0029

Akt. nr. 39

Fredningsnævnet for Storstrøms Amt

11/9
11/10

Vordingborg, den 15. september 1995.


Ulf Andersen
fmd.

Udskrift er sendt til:

1. Vordingborg kommune, Valdemarsgade, 4760 Vordingborg
2. Storstrøms Amt, Natur- og plankontoret, Parkvej 37,
4800 Nykøbing F.
3. Skov- og Naturstyrelsen, Slotsmarken 13, 2970 Hørsholm
4. Danmarks Naturfredningsforening, Nørregade 2, 1165
København K.
5. Lokalkomiteen for Danmarks Naturfredningsforening i
Vordingborg, c/o Bent Christiansen, Kidhavevej 6,
4760 Vordingborg
6. Flemming Kruse, Udsigten 8, 4760 Vordingborg.
7. Verner Larsen, Bundgarnet 18, 4780 Stege
8. Lokalkomiteen for Dansk Ornitologisk Forening v/Jens
Mortensen, Skovfogedvej 15, Vejlø, 4700 Næstved

KORT>



Bilag 1

REG. NR. 7880.00

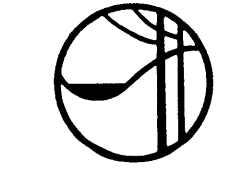
Fredning af Avnø, AvnøRøn og det omliggende søterritorium.

Del af
 Avnøgård Hgd., Køng
 Svinø Vig, Køng
 Vordingborg Kommune
 Storestrøms Amt

Udfærdiget i sept. 1993 af
 Danmarks Naturfredningsforening
 J.nr. 0111-305, ændret marts 1995

Signaturforklaring

- fredningsgrænse
- × ejerlavsgænse
- areal der ikke fredes



1: 10 000
 kopi efter matr. kortet
 ajour aug. 1993, suppl.
 med kystlinie fra 4 cm
 kortet.

AD 1211/5-0029
 AKT 40
 1:10000
 1km

DISPENSATIONER>

Afgørelser – Reg. nr.: 07880.00

Dispensationer i perioden: 24-03-1997 - 11-03-2005

FORHANDLINGSProtokol FOR FREDNINGSNÆVNET I
STORSTRØMS AMT

År 1997, den 24. marts foretoges på Dommerkontoret i Vordingborg af formanden for Fredningsnævnet, dommer Ulf Andersen.

Fr.s. 40/96

Ansøgning om udstykning af
matr. nr. 1 a Avnø hgd, Køng.

Der fremlagdes:

- Ansøgning af 12/11 1996 med bilag fra landinspektør Niels Malmskov og tiltrædelseserklæringer fra Storstrøms Amt, Danmarks Naturfredningsforening og nævnets øvrige medlemmer.

Da formanden ligeledes kunne tiltræde det ansøgte, gav nævnet tilladelse hertil. Det er et vilkår, at fredningens indhold, herunder naturgenopretning i form af vandstandsstigning, overholdes også på de arealer, der udstykkes til Politiskolen.

Nævnets afgørelse bortfalder, hvis den ikke er udnyttet inden 3 år, jfr. naturbeskyttelseslovens § 66, stk. 3.

Ulf Andersen
fmd.

/pn

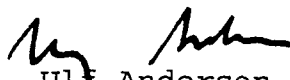
Fremsendes idet udskriftens rigtighed bekræftes.

Nævnets afgørelse kan påklages til Naturklagenævnet af den, der har begæret fredningsnævnets afgørelse samt de i naturbeskyttelseslovens § 86 nævnte myndigheder m.fl. Klagefristen er 4 uger fra den dag afgørelsen er meddelt.

Klage indgives skriftligt til Fredningsnævnet for Storstrøms Amt, Kirketorvet 16, 4760 Vordingborg.

Tilladelsen kan ikke udnyttes før udløbet af klagefristen. Er klage iværksat, kan tilladelsen ikke udnyttes, medmindre afgørelsen stadfæstes af naturklagenævnet.

Fredningsnævnet for Storstrøms Amt
Vordingborg, den 24. marts 1997.


Ulf Andersen
fmd.

Udskrift er sendt til:

1. Vordingborg kommune, Valdemarsgade 43, 4760 Vordingborg
2. Storstrøms Amt, Natur- og plankontoret, Parkvej 37,
4800 Nykøbing F. j.nr. 8-70-51-397-54-1996
3. Skov- og Naturstyrelsen, Haraldsgade 53, 2100 Kbh. Ø.
4. Danmarks Naturfredningsforening, Nørregade 2, 1165 Kbh. K.
5. Flemming Kruse, Udsigten 8, 4760 Vordingborg
6. Verner Larsen, Fanefjordgade 150, 4792 Askeby
7. Friluftsrådet, c/o Terkel Jakobsen, Pilevænget 2, 4930
Maribo
8. Dansk Ornitologisk Forenings lokalafd. for Storstrøms
Amt, v/Jens Mortensen, Skovfogedvej 15, Vejlø, 4700
Næstved

SCANNET

REG. NR. 7880.00

FREDNINGSNÆVNET I STORSTRØMS AMT

Kirketorvet 16
4760 Vordingborg
Tlf. 55 361726
Telefax 55 361710

MODTAGET
Skov- og Naturstyrelsen

26 AUG. 2002

UDSKRIFT AF FORHANDLINGS PROTOKOLLEN

FOR

FREDNINGSNÆVNET I STORSTRØMS AMT

Fredag den 23. august 2002 foretoges på dommerkontoret af formanden for fredningsnævnet, dommer Ulf Andersen:

Fr.s.22/02 Sag om tilladelse til landings- og flyvetilladelse på Avnø Gamle Flyvestation d. 31. august mellem kl. 18.00 og 19.00. Området er omfattet af Naturklagenævnets afgørelse af 19. juni 2002 om fredning af Avnø, Avnø Røn og det omliggende søterritorium. Af afgørelsen fremgår det, at et flertal af nævnets medlemmer har stemt for, at flyvning fra området ikke kan tillades. Denne afgørelse har dog ikke fundet udtryk i selve fredningsbestemmelserne.

Der fremlagdes:

Ansøgning af 16/8 2002 fra TV 2 Øst.

Bent Christiansen, der er formand for lokalkomitéen af Danmarks Naturfredningsforening i Vordingborg, har den 19/8 2002 telefonisk oplyst, at Danmarks Naturfredningsforening modsætter sig det ansøgte. Dette er begrundet i, at der under Naturklagenævnets behandling af sagen fremkom flere forslag om begrænset flyvetilladelse, men at Naturklagenævnet uanset dette traf bestemmelse om et fuldstændigt flyveforbud. Danmarks Naturfredningsforening finder endvidere, at formålet med den ansøgte flyvning ikke taler for dispensation fra flyveforbudet.

Nævnets formand har telefonisk drøftet sagen med nævnets øvrige medlemmer. Der er i nævnet enighed om, at den omstændighed, at flyveforbudet ikke er gengivet i fredningsbestemmelserne, ikke er afgørende, når det samtidig af teksten fremgår, at et flertal af nævnets medlemmer har stemt for et flyveforbud. Der er endvidere i nævnet enighed om, at formålet med flyvningen ikke kan begrunde en dispensation fra flyveforbudet, uanset at der kun er tale om flyvning i meget begrænset omfang. Nævnet nægter således at give dispensation til det ansøgte.

Ulf Andersen

formand

Skov- og Naturstyrelsen
J.nr. SN 2001 - 1211/5 - 0009
Akt. nr. 10 B#.

Fremsendes, idet udskriftens rigtighed bekræftes.

Nævnets afgørelse kan inden 4 uger efter denne udskrifts modtagelse indbringes for Naturklagenævnet, Frederiksborggade 15, 1360 København K af de i Naturbeskyttelseslovens § 86 nævnte myndigheder og foreninger. Klage indgives skriftligt til Fredningsnævnet for Storstrøms amt, Kirketorvet 16, 4760 Vordingborg. Fredningsnævnet videresender klagen.

Fredningsnævnet for Storstrøms amt.

Vordingborg den 23. august 2002



Ulf Andersen

formand

Udskrift er sendt til:

TV2 Øst, Kildemarksvej 7, 4760 Vordingborg.

Storstrøms amt, Natur-og plankontoret, Parkvej 37, 4800 Nykøbing F.

Skov-og naturstyrelsen, Haraldsgade 53, 2100 København Ø.

Danmarks Naturfredningsforening, Masnedøgade 20, 2100 København Ø.

Dansk Ornitologisk Forening, Vesterbrogade 140, 1620 København V.

Friluftsrådet, v/ Terkel Jakobsen, Pilevænget 2, Skelstrup, 4930 Maribo.

Lokalkomitéen af Danmarks Naturfredningsforening for Vordingborg, c/o Bent J. Christiansen, Kidhavevej 6, 4760 Vordingborg.

Vordingborg kommune, Valdemarsgade 43, 4760 .

Flemming Kruse, Udsigten 8, 4760 Vordingborg.

Verner Larsen, Fanefjordgade 150, 4792 Stege.

Naturklagenævnet, Frederiksborggade 15, 1360 København K.

FREDNINGSNÆVNET I STORSTRØMS AMT

Kirketorvet 16
4760 Vordingborg
Tlf. 55 361726
Telefax 55 361710

Modtaget i
Skov- og Naturstyrelsen

27.10.2003

UDSKRIFT AF FORHANDLINGS PROTOKOLLEN**FOR****FREDNINGSNÆVNET I STORSTRØMS AMT**

Tirsdag den 21. oktober 2003 kl. 08.00 foretoges på dommerkontoret af formanden, dommer Ulf Andersen

Fr.s. 13/03:

Sag om regulering af rågebestanden i rågekolonien på Avnø, der er fredet ved Naturklagenævnets afgørelse af 19. juni 2002.

Der fremlagdes:

Brev af 17. september 2003 med bilag fra Storstrøms amt, natur- og plankontoret, j.nr. 8-70-52-397-8-2003.

Brev af 2. oktober 2003 fra Danmarks Naturfredningsforening.

Formanden bemærkede, at nævnets medlemmer telefonisk har drøftet sagen, og at der under hensyn til det, som amtet og Danmarks Naturfredningsforening har anført, er enighed i nævnet om, at den ønskede regulering er omfattet af § 9 i fredningsafgørelsen om forbud mod jagt.

Ulf Andersen
formand

Fremsendes, idet udskriftens rigtighed bekræftes.

Nævnets afgørelse kan inden 4 uger efter denne udskrifts modtagelse indbringes for Naturklagenævnet, Frederiksborggade 15, 1360 København K af de i Naturbeskyttelseslovens § 86 nævnte personer, myndigheder og foreninger. Klage indgives skriftligt til Fredningsnævnet for Storstrøms amt, Kirketorvet 16, 4760 Vordingborg. Fredningsnævnet videresender klagen.

Fredningsnævnet for Storstrøms amt.

Vordingborg den 21. oktober 2003



Ulf Andersen
formand

Udskrift er sendt til:

Storstrøms amt, Natur-og plankontoret, Parkvej 37, 4800 Nykøbing F.

Skov-og Naturstyrelsen, Haraldsgade 53, 2100 København.

Falster Statsskovdistrikt, Egehus, Hannenovvej 22, Tingsted 4800 Nykøbing Falster.

Danmarks Naturfredningsforening, Masnedøgade 20, 2100 København Ø, .

Friluftsrådet, c/o Terkel Jakobsen, Pilevænget 2, 4930 Maribo.

Dansk Ornitologisk Forening c/o Uffe B. Nielsen, Nørremarksvej 2, 4930 Maribo.

Vordingborg kommune, Valdemarsgade 43, 4760 Vordingborg.

Flemming Kruse, Udsigten 8, 4760 Vordingborg.

Verner Larsen, Fanefjordgade 150, 4792 Askeby.

FREDNINGSNÆVNET I STORSTRØMS AMT

Kirketorvet 16
4760 Vordingborg
Tlf. 55 361726
Telefax 55 361710

Modtaget i
Skov- og Naturstyrelsen
21.08.2004

UDSKRIFT AF FORHANDLINGS PROTOKOLLEN

FOR

LWS

FREDNINGSNÆVNET I STORSTRØMS AMT

Fredag den 12. august 2004 kl. 14.00 foretoges på dommerkontoret af formanden dommer Ulf Andersen:

Fr.s. 2/04:

Sag om regulering af skarvbestanden på Avnø Røn, der er fredet ved Naturklagenævnets afgørelse af 19. juni 2002.

Der fremlagdes:

Breve af 8. januar 2004 og 28. maj 2004 fra Falster Statsskovdistrikt.

Brev af 15. april 2004 fra Storstrøms amt, Natur- og plankontoret, j.nr. 08-004432.

Brev af 28. april 2004 fra Danmarks Naturfredningsforening.

Det fremgår af brevene fra Falster Statsskovdistrikt, at der ved "regulering" forstås, at æggene sprøjtes med paraffinolie sådan, at de ikke udvikler sig. Skarven vil fortsætte med at ruge på æggene. Hvis æggene blev fjernede, ville skarven lægge nye.

Formanden bemærkede, at han telefonisk har drøftet sagen med nævnets øvrige medlemmer, og at der er enighed om, at regulering af bestanden, som nævnt, ikke er i strid med fredningens formål om bevarelse af bl.a. de biologiske værdier i området, eller at en sådan regulering er omfattet af forbudet i afgørelsens § 9 mod jagt.

Nævnet godkendte således det ansøgte.

Ulf Andersen
formand

Fremsendes, idet udskriftens rigtighed bekræftes.


Nævnets afgørelse kan inden 4 uger efter denne udskrifts modtagelse indbringes for Naturklagenævnet, Frederiksborggade 15, 1360 København K af de i Naturbeskyttelseslovens § 86 nævnte personer, myndigheder og foreninger. Klage indgives skriftligt til Fredningsnævnet for Storstrøms amt, Kirketorvet 16, 4760 Vordingborg. Fredningsnævnet videresender klagen.

Tilladelsen må ikke udnyttes før udløbet af klagefristen. Er klage indgivet rettidigt, må

tilladelsen ikke udnyttes, medmindre Naturklagenævnet bestemmer andet.

Det er en betingelse for Naturklagenævnets behandling af en klage, at klageren indbetaler et gebyr på 500 kr. til Naturklagenævnet. Nævnet vil sende en opkrævning på gebyret, når nævnet har modtaget klagen fra fredningsnævnet. Naturklagenævnet vil ikke påbegynde behandlingen af klagen, før gebyret er modtaget. Vejledning om gebyrordningen findes på Naturklagenævnets hjemmeside www.nkn.dk.

Fredningsnævnet for Storstrøms amt den 12. august 2004.


Ulf Andersen
formand

Udskrift er sendt til:

Storstrøms amt, Natur-og plankontoret, Parkvej 37, 4800 Nykøbing F.

Falster Statsskovdistrikt, Hannenovvej 22, Tingsted 4800 Nykøbing Falster.

Skov- og Naturstyrelsen, Haraldsgade 53, 2100 København Ø.

Danmarks Naturfredningsforening, Masnedøgade 20, 2100 København Ø.

Danmarks Naturfredningsforenings lokalkomité for Vordingborg, c/o Carsten Egø Nielsen, Holstebrovej 39, 4200 Slagelse.

Dansk Ornitologisk Forening, c/o Palle Nygaard, Gedser Fyrvej 1, 4874 Gedser.

Vordingborg kommune, Valdemarsgade 43, 4760 Vordingborg.

Flemming Kruse, Udsigten 8, 4760 Vordingborg.

Verner Larsen, Fanefjordgade 150, 4792 Askeby.

FREDNINGSNÆVNET I STORSTRØMS AMT

Kirketorvet 16
4760 Vordingborg
Tlf. 55 361726
Telefax 55 361710

Modtaget: SCANNET
Stov. og Naturforv. Sct.

UDSKRIFT AF FORHANDLINGS PROTOKOLLEN

FOR

FREDNINGSNÆVNET I STORSTRØMS AMT

Fredag den 11. marts 2005 kl. 14.00 afholdtes "telefonmøde" i:

Fr.s. 29/04 jf. fr.s. 2/04 jf. fr.s. 13/03 Sag om regulering af rågebestanden på Avnø, der er fredet ved Naturklagenævnets afgørelse af 19. juni 2002.

Deltagere i mødet var formanden, dommer Ulf Andersen, det kommunalvalgte medlem Flemming Kruse og det amtsrådsvalgte medlem Verner Larsen.

Der fremlagdes:

Breve af 27. december 2004 og 6. januar 2005 med bilag fra Rigspolitiet.

Mail af 22. februar 2005 Danmarks Naturfredningsforening.

Brev af 2. marts 2005 fra Storstrøms amt.

Nævnets medlemmer var enige om følgende:

Råger er ikke en af de arter, som har dannet grundlag for at udpege området som EF-habitatområde, Ef-Fuglebeskyttelsesområde og Ramsarområde. Under hensyn hertil finder nævnets medlemmer, at en begrænset regulering af rågebestanden ikke strider mod fredningens formål.

Nævnet gav herefter dispensation til at beskyde rågeunger ved rederne i en periode af 14 dage i maj måned. Tilladelsen gælder alene perioden til udgangen af maj måned 2007, idet nævnets medlemmer er enige om, at beskydning alene bør finde sted, hvis der er konkret behov herfor.

Ulf Andersen
formand

Fremsendes, idet udskriftens rigtighed bekræftes.


Nævnets afgørelse kan inden 4 uger efter denne udskrifts modtagelse indbringes for Naturklagenævnet, Frederiksborggade 15, 1360 København K af de i Naturbeskyttelseslovens § 86 nævnte personer, myndigheder og foreninger. Klage indgives skriftligt til Fredningsnævnet for Storstrøms amt, Kirketorvet 16, 4760 Vordingborg. Fredningsnævnet videresender klagen.

Afgørelsen må ikke udnyttes inden klagefristens udløb. Er klage indgivet rettidigt, må tilladelsen ikke udnyttes, medmindre Naturklagenævnet bestemmer andet.

2001-1214/5-0009
12

Det er en betingelse for Naturklagenævnets behandling af en klage, at klageren indbetaler et gebyr på 500 kr. til Naturklagenævnet. Nævnet vil sende en opkrævning på gebyret, når nævnet har modtaget klagen fra fredningsnævnet. Naturklagenævnet vil ikke påbegynde behandlingen af klagen, før gebyret er modtaget. Vejledning om gebyrordningen findes på Naturklagenævnets hjemmeside www.nkn.dk.

Fredningsnævnet for Storstrøms amt den 11. marts 2005.


Ulf Andersen
formand

Udskrift er sendt til:

Rigspolitichefen, Bygningsafdelingen, Polititorvet 14, 1780 København V.

Storstrøms amt, Natur-og plankontoret, Parkvej 37, 4800 Nykøbing F.

Skov- og Naturstyrelsen, Haraldsgade 53, 2100 København Ø.

Danmarks Naturfredningsforening, Masnedøgade 20, 2100 København Ø.

Lokalkomiteén af Danmarks Naturfredningsforening i Vordingborg, c/o Ivan Ingemannsen, Liljevænget 4, Kostræde Banker, 4750 Lundby.

Vordingborg kommune, Valdemarsgade 43, 4760 Vordingborg.

Friluftsrådet, v/Terkel Jakobsen, Nelligevej 4, 4930 Maribo.

Dansk Ornitologisk Forening, c/o Palle Nygaard, Gedser Fyrvej 1, 4874 Gedser.

Flemming Kruse, Udsigten 8, 4760 Vordingborg.

Verner Larsen, Fanefjordgade 150, 4792 Askeby.

Fredningsnævnet for Sydsjælland, Møn,
Lolland og Falster

v/dommer Kirsten Linde
Retten i Næstved
Gardehusarvej 5
4700 Næstved
Tlf.: 99685200
Fax: 99685202
Mail: kili@domstol.dk

Udskrift af forhandlingsprotokollen for fredningsnævnet for Sydsjælland, Møn, Lolland og Falster.

Den 15. marts 2010 kl. 10.00 holdt Fredningsnævnet bestående af formanden Kirsten Linde, det statslige medlem Edith Marie Rosenmeier og det kommunaludvalgte medlem Niels Brixvold møde på Avnø Naturcenter, Flyvervej 40, 4750 Lundby.

Der foretoges:

Fr.s. 36/09 Ansøgning fra Skov-og Naturstyrelsen Storstrøm om tilladelse til afdækning af skydevold og opførelse af fugleskjold i forlængelse af volden på Avnø. Arealerne er omfattede af Naturklagenævnets afgørelse af 19. juni 2002.

Der fremlagdes:

Mail af 9. oktober 2009 med bilag fra Vordingborg kommune

Mail af 23. oktober 2009 fra Miljøcenter, Nykøbing F.

Mail af 17. november 2009 fra DN-Vordingborg

Kopi af indkaldelse til mødet.

Mødt var foruden nævnets medlemmer:

For ansøgeren skovrider Claus Jespersen m. fl.

For Dansk Ornitologisk Forening Lis Hansen.

For Friluftsrådet Aage Carlsen

For Vordingborg kommune Mette Söderlund

Claus Jespersen oplyste, at Skov-og Naturstyrelsen, Storstrøm snarest vil sende en ansøgning vedrørende et kystsikringsprojekt(stormflodssikring)

Der foretoges besigtigelse. Under besigtigelsen redegjorde ansøgeren for de ansøgte projekter og projektet vedrørende kystsikring. Det oplystes herunder, at den forurenede jord fra skydevolden vil blive fjernet og deponeret.

Der fremkom ikke indvendinger mod, at skydevolden afdækkes, og at der etableres et fugleskjul, som ansøgt.

Mette Söderlund anbefalede på kommunens vegne det ansøgte.

Der foretoges votering.

Med hensyn til afdækning af skydevolden var der enighed om, at der er tale om en terrænændring, som er omfattet af fredningsafgørelsens § 2. Nævnets medlemmer var dog samtidig enige om, at denne terrænændring er af så beskeden karakter, at den ikke strider mod fredningens formål. Nævnet meddelte derfor dispensation til denne del af ansøgningen.

Med hensyn til ansøgningen om opførelse af et fugleskjul var der enighed om, at denne del af ansøgningen falder ind under fredningsafgørelsens § 5, stk.6 om opførelse af beskedne publikumsfaciliteter. Da der endvidere var enighed om, at placering, udformning og materialevalg er tilfredsstillende, godkendte fredningsnævnet, at der opføres et fugleskjul, som ansøgt.

Nævnets tilladelser bortfalder, hvis de ikke er udnyttet inden tre år, jf. naturbeskyttelseslovens § 66, stk. 2.

Kirsten Linde
formand

Jens Birk Møller, Vordingborg kommune har efterfølgende oplyst, at den givne dispensation efter kommunens opfattelse ikke strider mod hensynene i naturbeskyttelseslovens § 50,stk. 2.

Nævnets afgørelse kan inden 4 uger efter denne udskrifts modtagelse indbringes for Naturklagenævnet, Frederiksborggade 15, 1360 København K. af de i naturbeskyttelseslovens § 86 nævnte personer, myndigheder og foreninger. Klage indgives skriftligt til Fredningsnævnet for Sydsjælland, Møn, Lolland og Falster. Fredningsnævnet videresender klagen.

Afgørelsen må ikke benyttes inden klagefristens udløb. Er klage indgivet rettidigt, må tilladelsen ikke benyttes, medmindre Naturklagenævnet bestemmer andet.

Det er en betingelse for Naturklagenævnets behandling af en klage, at klageren indbetaler et gebyr på 500 kr. til Naturklagenævnet. Nævnet vil sende en opkrævning på gebyret, når nævnet har modtaget klagen fra fredningsnævnet. Naturklagenævnet vil ikke påbegynde behandlingen af klagen, før gebyret er modtaget. Vejledning om gebyrordningen findes på Naturklagenævnets hjemmeside www.nkn.dk.

Fredningsnævnet for Sydsjælland, Møn, Lolland og Falster den 22. marts 2010.

Kirsten Linde
formand

Udskrift er sendt til:

Skov-og Naturstyrelsen Storstrøm
Miljøcenter Nykøbing Falster, Parkvej 37, 4800 Nykøbing F
By- og Landskabsstyrelsen, Haraldsgade 53, 2100 København Ø
Dansk Ornitologisk Forening
Danmarks Naturfredningsforening, Masnedøgade 20, 2100 København Ø
Lokalkomiteen af Danmarks Naturfredningsforening, v/Ole Meyer.
Friluftsrådet v/Terkel Jacobsen
Vordingborg kommune
Edith Marie Rosenmeier, Rådhusgade 57, Stege

Fredningsnævnet for Sydsjælland, Møn,
Lolland og Falster

v/dommer Kirsten Linde
Retten i Næstved
Gardehusarvej 5
4700 Næstved
Tlf.: 99685200
Fax: 99685202
Mail: kili@domstol.dk

Udskrift af forhandlingsprotokollen for fredningsnævnet for Sydsjælland, Møn, Lolland og Falster.

Den 11. april 2011 foretoges af formanden dommer Kirsten Linde i henhold til § 10, stk. 5 i forretningsordenen for fredningsnævn:

Fr.s. 10/11 jf. Fr.s. 29/04 m.fl. Sag om regulering af rågebestanden på Avnø, der er fredet ved Naturklagenævnets afgørelse af 19. juni 2002.

Der fremlagdes:

Ansøgning af 23. marts 2011 med bilag fra Naturstyrelsen Storstrøm.

Nævnets formand fandt under hensyn til den ønskede tidsbegrænsning, at sagen er af underordnet betydning i forhold til fredningens formål, der bl.a. er at bevare og forbedre naturværdier i området. Formanden kan derfor afgøre sagen på nævnets vegne jf. § 10, stk. 5 i forretningsordenen for fredningsnævn.

Efter ansøgerens oplysninger lægger nævnets formand til grund, at det ansøgte ikke strider mod de hensyn, der er nævnt i naturbeskyttelseslovens § 50, stk.2.

Repræsentanter for DN, DOF, Friluftsrådet, Dansk Landbrug, Vordingborg og Næstved kommuner har ifølge ansøgningen tilsluttet sig det ansøgte.

Under hensyn til ovennævnte tidsbegrænsning, og da formanden finder, at det ansøgte ikke strider mod fredningens formål, tillod nævnets formand på nævnets vegne det ansøgte. Tilladelsen gælder fra 1. maj 2011 i 5 år.

Det er et vilkår for tilladelsen,

- at reguleringen er i overensstemmelse med den til enhver tid gældende vildtskadebekendtgørelse herunder med en tidsbegrænsning fra 1.maj til 15. juni,
- at der hvert år til det første brugerrådsmøde på Avnø efter den 15. juni rapporteres, hvor mange råger, der er reguleret, og

at reguleringen sker under ansvar for Naturstyrelsen Storstrøm og under ledelse af denne enheds personale.

Det ansøgte kan kræve tilladelse fra andre myndigheder.

Nævnets afgørelse bortfalder, hvis den ikke er udnyttet inden tre år, jf. naturbeskyttelseslovens § 66, stk. 2.

Kirsten Linde
Formand

Klagevejledning

Afgørelsen kan påklages til Natur- og Miljøklagenævnet.

Klagefristen er 4 uger fra den dag afgørelsen er meddelt (eller datoen for evt. annoncering).

Klageberettigede er, jf. naturbeskyttelseslovens § 86:

- 1) adressaten for afgørelsen,
- 2) ejeren af den ejendom, som afgørelsen vedrører,
- 3) offentlige myndigheder,
- 4) en berørt nationalparkfond oprettet efter lov om nationalparker,
- 5) lokale foreninger og organisationer, som har en væsentlig interesse i afgørelsen,
- 6) landsdækkende foreninger og organisationer, hvis hovedformål er beskyttelse af natur og miljø, og
- 7) landsdækkende foreninger og organisationer, som efter deres formål varetager væsentlige rekreative interesser, når afgørelsen berører sådanne interesser.

Klagen skal sendes til Fredningsnævnet, som videresender klagen til Natur- og Miljøklagenævnet sammen med afgørelsen og det materiale, der er indgået i sagens behandling. (Du får kopi af nævnets brev til Natur- og Miljøklagenævnet).

Det er en betingelse for Natur- og Miljøklagenævnets behandling af klagen, at du indbetaler et gebyr til nævnet. Klagegebyret er fastsat til 500 kr. for privatpersoner og 3.000 kr. for alle andre klagere, herunder virksomheder, organisationer og offentlige myndigheder.

Du modtager en opkrævning på gebyret fra Natur- og Miljøklagenævnet, når nævnet har modtaget klagen fra Naturstyrelsen (navn). Du skal benytte denne opkrævning ved indbetaling af gebyret. Natur- og Miljøklagenævnet modtager ikke check eller kontanter. Natur- og Miljøklagenævnet påbegynder behandlingen af klagen, når gebyret er modtaget. Betales gebyret ikke på den anviste måde og inden for den fastsatte frist på 14 dage, afvises klagen fra behandling. Vejledning om gebyrordningen kan findes på Natur- og Miljøklagenævnets hjemmeside: www.nkn.dk.

Gebyret tilbagebetales, hvis

- 1) klagesagen fører til, at den påklagede afgørelse ændres eller ophæves,

- 2) klageren får helt eller delvis medhold i klagen, eller
- 3) klagen afvises som følge af overskredet klagefrist, manglende klageberettigelse eller fordi klagen ikke er omfattet af Natur- og Miljøklagenævnets kompetence.

Det bemærkes, at hvis den eneste ændring af den påklagede afgørelse er forlængelse af frist for efterkommelse af afgørelse som følge af den tid, der er medgået til at behandle sagen i klagenævnet, tilbagebetales gebyret dog ikke.

Fristen for eventuelt søgsmål ved domstolene er 6 måneder, jf. § 88, stk. 1, i naturbeskyttelsesloven.

Fredningsnævnet for Sydsjælland, Møn, Lolland og Falster den 11. april 2011.

Kirsten Linde
formand

Udskrift er sendt til:

Naturstyrelsen Storstrøm, Fejøgade 1, 4800 Nykøbing F
Naturstyrelsen, Haraldsgade 53, 2100 København Ø
Danmarks Naturfredningsforening, Masnedøgade 20, 2100 København Ø
Lokalkomiteen af Danmarks Naturfredningsforening i Vordingborg,
Vordingborg kommune
Næstved kommune
Friluftsrådet, jakobsen.terkel@gmail.
Dansk Ornitologisk Forening