

**Afgørelser – Reg. nr.: 06765.00**

**Fredningen vedrører: Dybsø**

**Domme**

**Taksationskommissionen**

**Naturklagenævnet**

**Overfredningsnævnet**

**Fredningsnævnet**

**18-09-1978**

**Kendelser**

**Deklarationer**

FREDNINGSNÆVNET>

## FREDNING I STORSTRØMS AMT

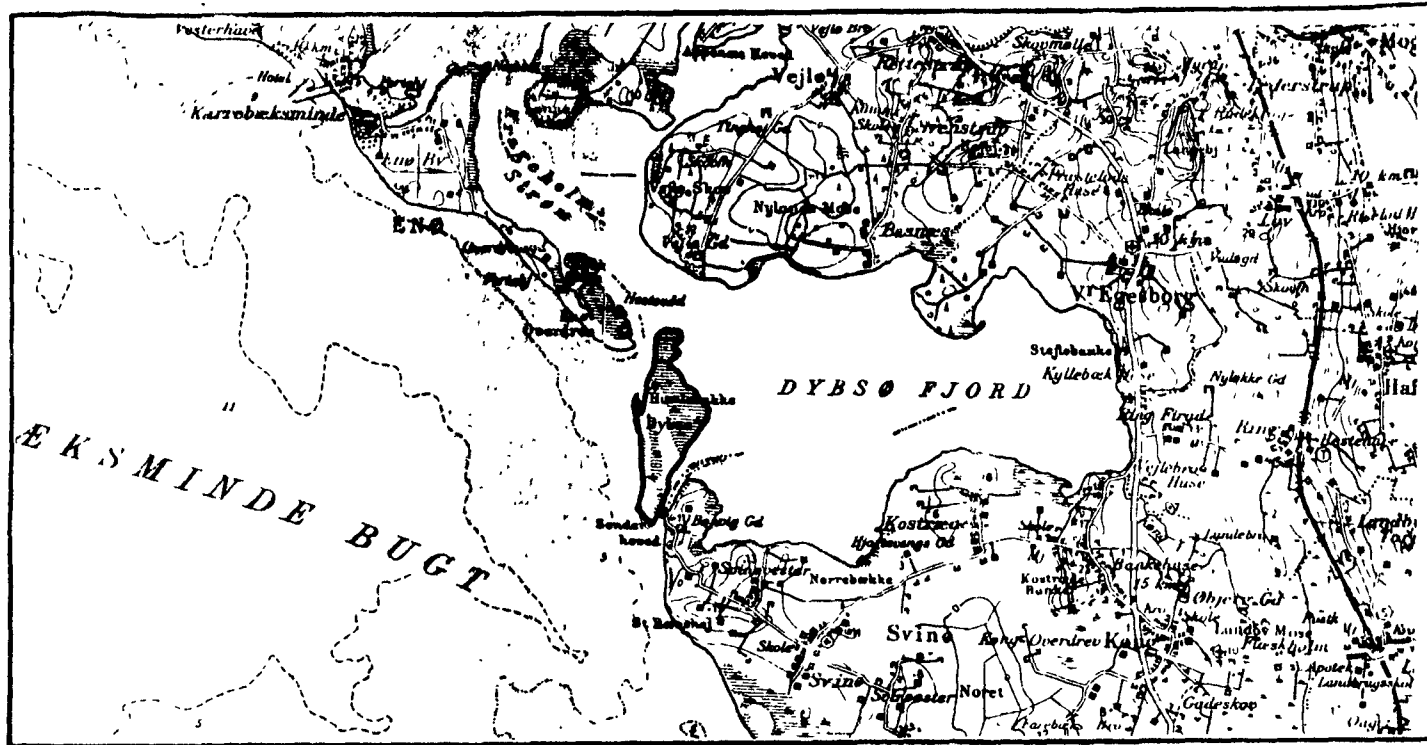
F.P.U. j.nr.: 12-43-1973

Lokalitet: Dybsø Ø

F.N. j. nr.: 42/1977

O.F.N. sag nr.:

Kommune: Næstved, 373



1:100.000

Areal: 124 ha

Interessezone: I

Fredet: Fredningsnævnet, 18/9-78

**Formål:** Rekreative formål og bevaring af de særlige naturværdier og historiske mindesmærker.

**Indhold:** Dybsø skal bevares som græsningsoverdrev med afgræsning og høslæt. Opdyrkning og enhver form for jordbearbejdning er ikke tilladt. Der må ikke foretages bebyggelse, herunder opstilling af boder, skure, master eller andre skæmmende indretninger. Der må ikke foretages terrændringer eller beplantning. Anvendelse af kemikalier, herunder kunstgødning er ikke tilladt. Øen må ikke anvendes til camping- eller oplagsplads. Offentligheden har ret til at færdes og gøre kortvarigt ophold på øen. Hvis bevaringshensyn taler herfor, kan fredningsnævnet dog gøre indskrænkninger i denne ret.

Ejer: Miljøministeriet

**Pataleret** Fredningsnævnet for Storstrøms amts nordlige fredningskreds, Danmarks Naturfredningsforening og fredningsplanudvalget.

Henvisning:

Reg. nr.

K E N D E L S E

afsagt den 18. september 1978

af

fredningsnævnet for Storstrøms amts nordlige fredningskreds  
vedr. fredning af

ØEN "DYBSØ"

i Vejlø sogn, Næstved kommune

sag nr. 42/1977.

NB: 3 formuleringsrettelser indføjet i henhold til rettelsesblsd.

2  
K E N D E L S E

Ved skrivelse af 25. november 1975 rejste Danmarks Naturfredningsforening fredningssag på øen "Dybsø" matr. nr. 2 Gavnø Hovedgard, Vejlø sogn, Næstved kommune, af areal ca. 124 ha.

Sagen blev stillet i bero for at afvente resultatet af de forhandlinger der var i gang mellem Staten og ejeren, boet efter Axel Gustav Tage Baron Reedtz Thott, om Statens overtagelse af øen.

Efter at Staten pr. 1. september 1976 havde erhvervet øen og efter at Danmarks Naturfredningsforening havde erklæret, at man desuagtet ønskede fredningssagen fremmet, besluttede fredningsplanudvalget at anbefale, at fredningssagen gennemførtes.

Fredningsnævnet besluttede herefter at tage sagen under behandling og udsendte meddelelse i henhold til naturfredningslovens § 13. Denne meddelelse blev indrykket i Statstidende og Næstved Tidende for den 15. januar 1977.

Danmarks Naturfredningsforening har nedlagt følgende fredningspåstand.

1. Øen skal bevares i sin nuværende tilstand.
2. Bebyggelse skal ikke være tilladt.
3. Opstilling af boder, skure, master, transformatorstationer, eller andre skæmmende indretninger må ikke finde sted. Læskure, driftsøkonomisk nødvendige for kreaturhold, eksempelvis i forbindelse med pleje, kan dog tillades af fredningsnævnet.
4. På arealerne må ikke etableres minkfarme, fjerkræfarme eller opføres drivhuse.
5. Arealerne må ikke benyttes til camping, oplagsplads, bilophugningsplads eller henkastning af affald.
6. Motorbane, flyveplads og skydebane må ikke etableres.
7. Beplantning med busk- eller trævegetation må ikke finde sted.
8. Yderligere opdyrkning skal ikke være tilladt.
9. Terrænformerne må ikke ændres ved afgravning eller opfyldning.
10. Anvendelse af kemikalier, som er til skade for plante- og dyrelivet, må ikke finde sted.
11. Af hensyn til det på øen værende fugleliv, samt øvrige naturvidenskabelige interesser skal det, såfremt det viser sig nødvendigt, være muligt at indføre færdselsrestriktioner i området.
12. De påtaleberettigede har ret til, uden omkostning for ejeren, at foranledige, at den ønskede naturtilstand på øen opretholdes.
13. Påtaleret tillægges fredningsnævnet for Storstrøms amts nordlige fredningskreds, fredningsplanudvalget for Storstrøms amt, Naturfredningsrådet og Danmarks Naturfredningsforening. Under hensyn til, at øen nu er i Statens eje, har fredningsplanudvalget fremsat følgende ændringsforslag til fredningspåstanden.:

1. Dybsø skal bevares som græsningsoverdrev og må kun anvendes til afgræsning og høslæt.

2. Opdyrkning og enhver form for jordbearbejdning er ikke tilladt.
3. Terrænformerne må ikke ændres ved afgravning eller opfyldning.
4. Beplantning med busk- eller trævegetation er ikke tilladt.
5. Anvendelse af kemikalier, herunder kunstgødning er ikke tilladt.
6. Enhver form for bebyggelse, herunder opstilling af boder, master, skure eller andre skæmmende indretninger er ikke tilladt. Læskure for kreaturer kan dog tillades af fredningsnævnet.
7. Øen må ikke anvendes til camping eller oplagsplads.
8. Påtaleret har fredningsnævnet, Danmarks Naturfredningsforening og fredningsplanudvalget.

Ønsket om fredning begrundes i første række med, at øen tillægges meget stor betydning for såvel den naturvidenskabelige, som den arkæologiske forskning. Naturfredningsrådet har i en fremsat erklæring udtalt, at Dybsø fjord med omgivende kyststrækninger og øen Dybsø rummer betydelige fredningsinteresser, både landskabelige og naturvidenskabelige og området indgår i planerne om en sydvestsjællandsk naturpark, strækkende sig fra Stignæs til Knudshoved ved Vordingborg. Dybsø fjord er et marinbiologisk og ornitologisk overordentlig værdifuldt område, og på selve Dybsø er der et rigt fugleliv, foruden at der knytter sig naturgeografiske og botaniske interesser til øen. Den kan således betegnes som fredningsværdig. Truslerne mod Dybsø er efter det for rådet foreliggende endnu ikke store, bl. a. fordi adgangen til øen er ret vanskelig. Tilgroning af strandengene og ønske om øget åbning for friluftsliv, kan dog på længere sigt blive et problem, og rådet finder derfor, at det kan være ønskeligt, at man før eller senere får gennemført en fredningsordning, evt. ved at øen erhverves af Miljøministeriet. En sådan fredningsordning bør give muligheder for dels at begrænse adgangen til i hvert fald dele af øen, og dels at lade strandengene afgræsse.

Der foretoges besigtigelse den 8. marts 1977. Under det efterfølgende forhandlingsmøde, fremhævede Danmarks Naturfredningsforening, at der bør træffes bestemmelse om offentlighedens adgang til øen og om der kan tillades etableret lystbådehavn, bro eller lign. Det bør endvidere tilkendes gives at fredningen tillige omfatter opgrødearealer.

Repræsentanterne for skovstyrelsen og fredningsplanudvalget oplyste, at der vil blive udarbejdet en plan for øens administration efter forhandling med de interesserede myndigheder og organisationer. Det henstilles, at detailspørgsmål af den nævnte art henskydes til afgørelse i den nævnte plan.

I tilslutning til de nævnte drøftelser har Danmarks naturfredningsforening i skrivelse af 30.3. 1977 meddelt, at foreningens videnskabelige udvalg fastholder den i fredningspåstanden under pkt. 11 anførte bestemmelse om færdselsrestriktioner i området. Desuden ønskes bestemmelse om, at bekæmpelsesmidler og kunstgødning, kun må anvendes efter dispensation.

Nævnet skal udtale:

Efter de foreliggende oplysninger finder nævnet, at betingelserne for fredning efter naturfredningslovens § 1 er til stede, og begæringen om fredning af øen Dybsø, matr.nr. 2 Gavnø Hovedgård,

Vejlø sogn med tilgrænsende opgrødearealer vil derfor være at tage til følge.

Nævnet finder, at der for fredningen skal gælde følgende bestemmelser.

1. Dybsø skal bevares som græsningsoverdrev med afgræsning og høslæt.
2. Opdyrkning og enhver form for jordbearbejdning er ikke tilladt.
3. Terrænformerne må ikke ændres ved afgravning eller opfyldning.
4. Beplantning med busk- eller trævegetation er ikke tilladt.
5. Anvendelse af kemikalier, herunder kunstgødning er ikke tilladt. Fredningsnævnet kan dog efter indhentet udtalelse fra naturfredningsrådet gøre undtagelser for mindre, afgrænsede områder, såfremt anvendelsen er led i videnskabelige forsøg.
6. Enhver form for bebyggelse, herunder opstilling af boder, master, skure eller andre skæmmende indretninger er ikke tilladt. Læskure for kreaturer kan dog tillades af fredningsnævnet.
7. Øen må ikke anvendes til camping eller oplagsplads.
8. Offentligheden har ret til at færdes og til at gøre kortvarige ophold på øen. Fredningsnævnet kan dog efter indhentet udtalelse fra naturfredningsrådet gøre indskrænkninger i denne ret, såfremt bevaringsmæssige hensyn taler herfor.
9. Efter indhentet udtalelse fra interesserede myndigheder og organisationer, herunder Danmarks Naturfredningsforening, udarbejder fredningsstyrelsen i samarbejde med den lokale fredningsmyndighed en plan for øens drift og administration. Planen skal forelægges fredningsnævnet til godkendelse.
10. Påtaleret har fredningsnævnet for Storstrøms amts nordlige fredningskreds, Danmarks Naturfredningsforening, fredningsplanudvalget for Storstrøms amt, eller den myndighed til hvem udvalgets beføjelser måtte blive henlagt.

Der er ikke fremsat erstatningskrav under sagen.

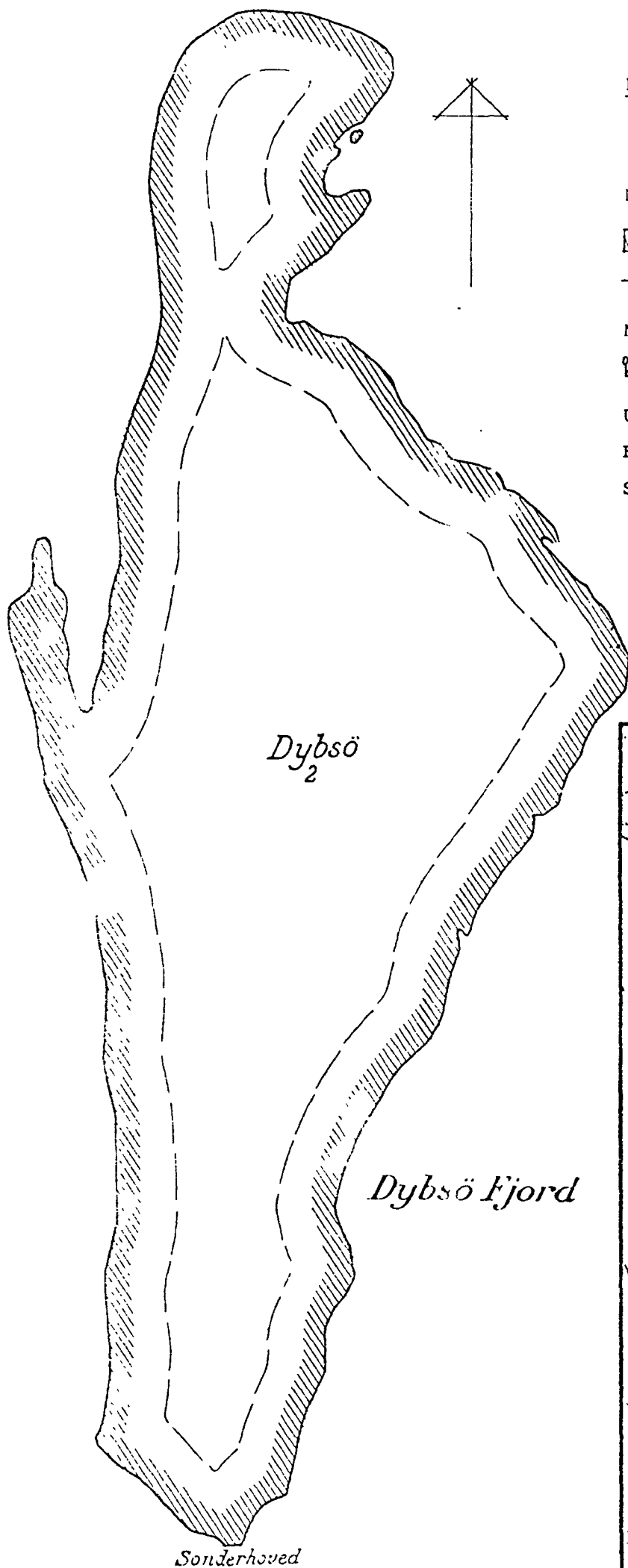
Denne kendelse tinglyses ved nævnets foranstaltning på ejendommen matr. nr. 2. Gavnø Hovedgård, Vejlø sogn, med prioritet forud for pantegæld og andre rettigheder af privatretlig oprindelse. Med hensyn til de ejendommen påhvilende forpligtelser af offentligretlig art henvises til ejendommens blad i tingbogen.

Denne kendelse kan af de dertil berettigede indankes for Overfredningsnævnet, Amaliegade 13, 1256 København K, inden 4 uger fra den dag kendelsen er modtaget.

Thi bestemmes:

Øen "Dybsø" matr. nr. 2. Gavnø Hovedgård, Vejlø sogn med tilgrænsende opgrødearealer fredes som ovenfor bestemt.

Fredningen medfører ingen udbetaling af erstatning.




Kort over DYBSØ

Matr.nr.2 Gavne Hvdg.


Vejlø sogn

Næstved kommune

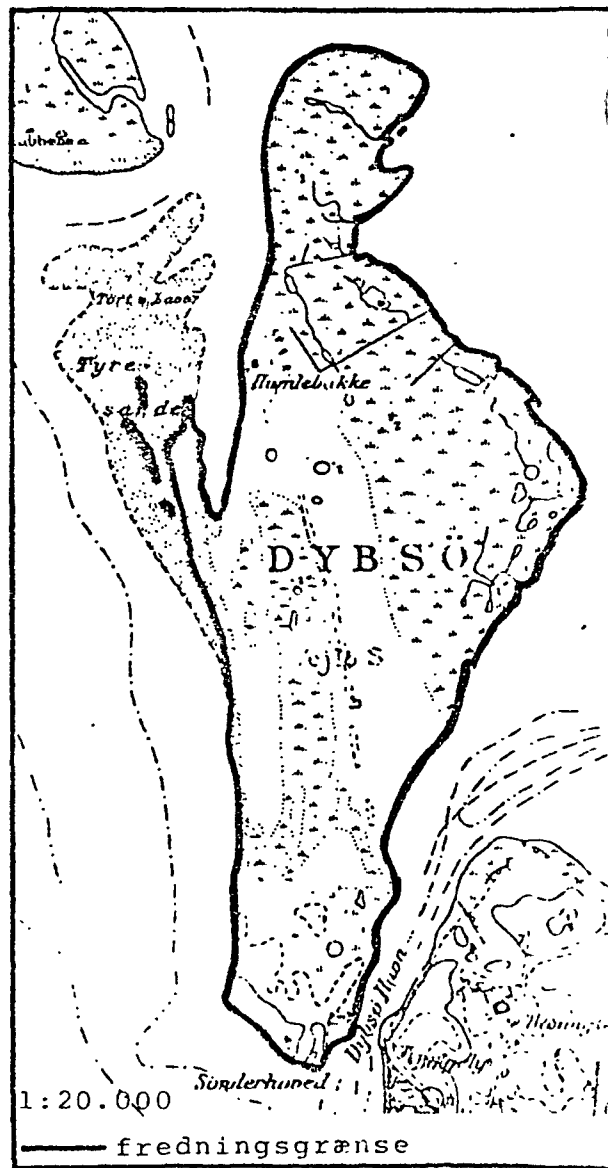
 grænse for fredningen

— — strandbyggelinie

Målforhold 1:10.000



Udfærdiget 1 august 1978 af  
Fredningsplanudvalget for  
Storstrøms amt





DISPENSATIONER>

**Afgørelser – Reg. nr.: 06765.00**

**Dispensationer i perioden: 26-07-1996**

U D S K R I F T  
A F

REG. NR.

FORHANDLINGS PROTOKOL FOR FREDNINGSNÆVNET I  
STORSTRØMS AMT

REG. NR. 6765.00

År 1996, den 26. juli foretoges på Dommerkontoret i Vordingborg af formanden for Fredningsnævnet, dommer Ulf Andersen.

Fr.s. 24/96

Ansøgning om dispensation fra fredningskendelse af 18. september 1978 om fredning af arealer af øen "Dybsø" til foretagelse af arkæologiske udgravninger.

Der fremlagdes:

- ansøgning af 4. juli 1996 med bilag fra Næstved Museum fremsendt af Storstrøms Amt, Natur- og plankontoret
- tiltrædelseserklæringer fra Danmarks Naturfredningsforening og nævnets øvrige medlemmer.

Da formanden ligeledes kunne tiltræde det ansøgte, gav nævnet tilladelse hertil.

Ulf Andersen  
fmd.


/pn

Fremsendes idet udskriftens rigtighed bekræftes.

Nævnets afgørelse kan påklages til Naturklagenævnet af den, der har begæret Fredningsnævnets afgørelse samt de i naturbeskyttelseslovens § 86 nævnte myndigheder m.fl. Klagefristen er 4 uger fra den dag afgørelsen er meddelt. Klage indgives skriftligt til Fredningsnævnet for Storstrøms Amt, Kirketorvet 16, 4760 Vordingborg.

Tilladelsen kan ikke udnyttes før udløbet af klagefristen. Er klage iværksat, kan tilladelsen ikke udnyttes, medmindre afgørelsen stadfæstes af naturklagenævnet.

Fredningsnævnet for Storstrøms Amt  
Vordingborg, den 26. juli 1996.

  
Ulf Andersen  
fmd.

Udskrift er sendt til:

1. Næstved Museum, Ringstedgade 4, 4700 Næstved
2. Næstved kommune, 4700 Næstved
3. Storstrøms Amt, Natur- og plankontoret, Parkvej 37,  
4800 Nykøbing F. j.nr. 8-70-51-373-44-1996
4. Skov- og Naturstyrelsen, Haraldsgade 53, 2100 Kbh.K.
5. Danmarks Naturfredningsforening, Nørregade 2, 1165 Kbh.K.
6. Jørgen Nilsson, Jeppe Aakjærs Vej 27, 4700 Næstved
7. Verner Larsen, Fanefjordgade 150, 4792 Askeby

# Fredningsnævnet for Sydsjælland, Møn, Lolland og Falster

v/dommer Anders Martin Jensen  
Retten i Næstved  
Gardehusarvej 5  
4700 Næstved  
Tlf.: 99685200  
Mail:  
sydsjaelland@fredningsnaevn.dk

Den 8. juni 2020

## **FN-SSJ 21-2019 Forespørgsel om dispensation til oprensning af seks søer på Naturstyrelsen Storstrøms arealer på Dybsø i Næstved Kommune.**

Næstved Kommune har den 22. august 2019 videresendt en ansøgning fra Amphi Consult på vegne af ejeren om tilladelse til oprensning af seks søer på Naturstyrelsen Storstrøms arealer på Dybsø i Næstved Kommune.

De seks søer ligger inden for fredningen af Dybsø, jf. fredningsnævnets kendelse af 18. september 1978 om fredning af Dybsø. Formålet med fredningen er blandt andet at bevare de særlige naturværdier på Dybsø. Efter fredningsbestemmelsernes pkt. 1 og 3 skal Dybsø bevares som græsningsoverdrev med afgræsning og høslæt, og terrænformerne må ikke ændres ved afgravning eller opfyldning.

Placeringen af søerne fremgår af nedenstående luftfoto:



Det fremgår af ansøgningen, at der er tale om lavninger (nr. 1, 2, 3 og 5), der er udtørret på grund af ophobning af organisk materiale og derfor skal uddybes med 10-40 cm, og kvægvandinger (nr. 4 og 6), der skal oprensnes for slam.

Formålet med projektet er at støtte arterne klokkefrø og stor vandsalamander, der er en del af udpegningsgrundlaget for Natura 200 område nr. 169. Samtidig understøtter projektet paddearter på Dybsø. Der er ikke konstateret sjældne fauna i de pågældende lavninger og kvægvandinger.

Næstved Kommune og Miljøstyrelsen har vurderet, at det ansøgte ikke vil beskadige eller ødelægge yngle- eller rasteområder, jf. naturbeskyttelseslovens bilag 3, eller plantearter nævnt i naturbeskyttelseslovens bilag 5, og at det ansøgte er i overensstemmelse med Natura 2000-planen for området.

Fredningsnævnet finder, at det ansøgte kræver dispensation fra fredningsbestemmelsernes pkt. 3.

Da det ansøgte ikke strider mod fredningens formål meddeler fredningsnævnet dispensation hertil, jf. naturbeskyttelseslovens § 50.

Afgørelsen er truffet af formanden på fredningsnævnets vegne, jf. bekendtgørelse om forretningsorden for fredningsnævn § 10, stk. 5, uden besigtigelse og møde.

Fredningsnævnet beklager sagsbehandlingstiden.

Med venlig hilsen

Anders Martin Jensen  
Formand for Fredningsnævnet for Sydsjælland,  
Møn, Lolland og Falster

#### **Klagevejledning ved afgørelse om dispensation:**

Der kan klages over denne afgørelse til Miljø- og Fødevareklagenævnet. Klagefristen udløber 4 uger efter, at afgørelsen er meddelt. Er afgørelsen offentligt bekendtgjort, regnes klagefristen dog altid fra bekendtgørelsen. Klagen skal ifølge lov om naturbeskyttelse § 87 afgives via Miljø- og Fødevareklagenævnets digitale selvbetjening, jf. vejledning på klagenævnets hjemmeside [www.naevneneshus.dk](http://www.naevneneshus.dk). Klagefristen udløber ved midnat på dagen for klagefristens udløb. Hvis klagefristen udløber på en lørdag eller en helligdag, forlænges fristen til den følgende hverdag.

Klageberettigede er, jf. naturbeskyttelseslovens § 86:

- Adressaten for afgørelsen,
- ejeren af den ejendom, som afgørelsen vedrører,
- offentlige myndigheder,
- en berørt nationalparkfond,
- lokale foreninger og organisationer, som har en væsentlig interesse i afgørelsen,
- landsdækkende foreninger og organisationer, hvis hovedformål er beskyttelse af natur og miljø, og

- landsdækkende foreninger og organisationer, som efter deres formål varetager væsentlige, rekreative interesser, når afgørelsen berører sådanne interesser.

Det er en betingelse for Miljø- og Fødevarerklagenævnets behandling af en klage, at den, der klager indbetaler et gebyr på 900 kr. for privatpersoner og 1.800 kr. for virksomheder og organisationer (2016-niveau). Klagegebyret reguleres den 1. januar hvert år efter den af Finansministeriet fastsatte sats for det generelle pris- og lønindeks som løbende offentliggjort i forslag til finanslov med virkning for klager, der modtages i nævnet fra og med den 1. februar 2017. Nævnet offentliggør størrelsen af klagegebyret på sin hjemmeside [www.naevneshus.dk](http://www.naevneshus.dk).

Gebyret opkræves i forbindelse med klagenes oprettelse i Miljø- og Fødevarerklagenævnets digitale selvbetjening. Klagen behandles først, når gebyret er betalt. Vejledning om gebyrbetalingen kan ligeledes findes på Miljø- og Fødevarerklagenævnets hjemmeside [www.naevneshus.dk](http://www.naevneshus.dk).

Gebyret tilbagebetales, hvis

- 1) klagesagen fører til, at den påklagede afgørelse ændres eller ophæves,
- 2) klageren får helt eller delvis medhold i klagen, eller
- 3) klagen afvises som følge af overskredet klagefrist, manglende klageberettigelse eller fordi klagen ikke er omfattet af Miljø- og Fødevarerklagenævnets kompetence.

Det bemærkes, at hvis den eneste ændring af den påklagede afgørelse er forlængelse af frist for efterkommelse af afgørelse som følge af den tid, der er medgået til at behandle sagen i klagenævnet, tilbagebetales gebyret dog ikke.

Miljø- og Fødevarerklagenævnet kan også beslutte at tilbagebetale klagegebyret, hvis

- 1) der er indledt forhandlinger med afgørelsens adressat og/eller førsteinstansen om projektilpasninger, og disse forhandlinger fører til, at klager trækker sin klage tilbage, eller
  - 2) klager i øvrigt trækker sin klage tilbage, før Miljø- og Fødevarerklagenævnet har truffet afgørelse i sagen.
- Gebyret tilbagebetales dog ikke, hvis nævnet vurderer, at der er forhold, der taler imod at tilbagebetale gebyret, f.eks. hvis klagen trækkes tilbage meget sent, herunder efter at klager har haft et afgørelsesudkast i parts-høring.

En tilladelse må i henhold til naturbeskyttelseslovens § 87, stk. 3, ikke udnyttes før klagefristen er udløbet, eller behandling af en eventuel klage måtte være afsluttet.

Det følger endvidere af naturbeskyttelseslovens § 50, stk. 1, jf. § 66, stk. 2, at en tilladelse bortfalder, hvis den ikke udnyttes inden 3 år efter, at den er givet.

Fredningsnævnet for Sydsjælland, Møn, Lolland og Falster den 8. juni 2020.

Anders Martin Jensen  
Formand

Udskrift er sendt til:

Miljøstyrelsen  
Danmarks Naturfredningsforening, Masnedøgade 20, 2100 København Ø  
Lokalkomiteen af Danmarks Naturfredningsforening,  
Næstved Kommune

# Fredningsnævnet for Sydsjælland, Møn, Lolland og Falster

v/dommer Anders Martin Jensen  
Retten i Næstved  
Gardehusarvej 5  
4700 Næstved  
Tlf.: 99685200  
Mail:  
sydsjaelland@fredningsnaevn.dk

Den 30. maj 2022

## **FN-SSJ-27-2022 Forespørgsel om dispensation til forhøjelse af brinkanlæg på søer samt lukning af grøfter i forbindelse med oprensning af seks søer på Naturstyrelsen Storstrøms arealer på Dybsø i Næstved Kommune.**

Fredningsnævnet meddelte den 8. juni 2020 dispensation til oprensning af 6 søer på Naturstyrelsens arealer inden for fredningen af Dybsø (FN-SSJ-21-2019). Formålet med projektet er at støtte arterne klokkefrø og stor vandsalamander, der er en del af udpegningsgrundlaget for Natura 200 område nr. 169. Samtidig understøtter projektet paddearter på Dybsø.

Formålet med fredningen er blandt andet at bevare de særlige naturværdier på Dybsø. Efter fredningsbestemmelsernes pkt. 1 og 3 skal Dybsø bevares som græsningsoverdrev med afgræsning og høslæt, og terræformerne må ikke ændres ved afgravning eller opfyldning.

Næstved Kommune har den 26. januar 2022 oplyst, at Kystdirektoratet har meddelt dispensation fra strandbeskyttelseslinjen den 31. marts 2020, men med vilkår om, at det opgravede materiale skal bortskaffes til en placering uden for strandbeskyttelseslinjen. Da stort set hele Dybsø er omfattet af strandbeskyttelseslinjen betyder dette vilkår, at det opgravede materiale skal sejles væk fra øen, hvilket ikke er muligt. Derfor er der endnu ikke sket oprensning af vandhullerne.

Næstved Kommune søger derfor nu om dispensation til at benytte materialet opgravet i forbindelse med oprensningen af vandhullerne til forhøjelse af brinkanlæg og derudover, og sammen med grøfternes opkastningsvolde til tilkastning/lukning af grøfter.

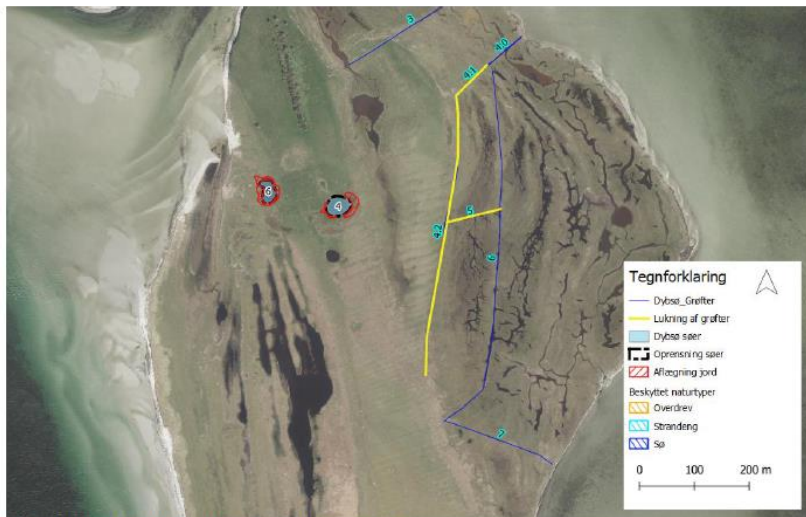
Det fremgår nærmere af Moe Artelia Groups projektbeskrivelse, at der i forbindelse med opgravningen fra søerne skal håndteres ca. 1.640 kbm. opgravet materiale. Formålet med forhøjelsen af de eksisterende brinkanlæg er at beskytte vandhullerne mod saltvandsindtrængning og derved forbedre forholdene for de eksisterende padder. Formålet med tilkastningen af grøfterne er

at forbedre forholdene for kystfuglene ved tilbageholdelse af vand, så engene er vådere længere ind i sommerhalvåret.

Forhøjelsen af brinkanlæggene og tilkastningen af grøfter er i projektbeskrivelsen skitseret således:



Figur 1: Indsats på sydøen, med nummerering af grøfter.



Figur 2: Indsats på midtøen, med nummerering af grøfter og søer.



Figur 3: Indsats på nordøen, med nummerering af grøfter.



Fredningsnævnet finder, at det ansøgte ikke vil beskadige eller ødelægge yngle- eller rasteområder, jf. naturbeskyttelseslovens bilag 3, eller plantearter nævnt i naturbeskyttelseslovens bilag 5, og at det ansøgte er i overensstemmelse med Natura 2000-planen for området.

Da det ansøgte ikke strider mod fredningens formål, meddeler fredningsnævnet dispensation hertil, jf. naturbeskyttelseslovens § 50.

Afgørelsen er truffet af formanden på fredningsnævnets vegne, jf. bekendtgørelse om forretningsorden for fredningsnævn § 10, stk. 5, uden besigtigelse og møde.

Med venlig hilsen

Anders Martin Jensen  
Formand for Fredningsnævnet for Sydsjælland,  
Møn, Lolland og Falster

### **Klagevejledning ved afgørelse om dispensation:**

Der kan klages over denne afgørelse til Miljø- og Fødevareklagenævnet. Klagefristen udløber 4 uger efter, at afgørelsen er meddelt. Er afgørelsen offentligt bekendtgjort, regnes klagefristen dog altid fra bekendtgørelsen. Klagen skal ifølge lov om naturbeskyttelse § 87 afgives via Miljø- og Fødevareklagenævnets digitale selvbetjening, jf. vejledning på klagenævnets hjemmeside [www.naevneneshus.dk](http://www.naevneneshus.dk). Klagefristen udløber ved midnat på dagen for klagefristens udløb. Hvis klagefristen udløber på en lørdag eller en helligdag, forlænges fristen til den følgende hverdag.

Klageberettigede er, jf. naturbeskyttelseslovens § 86:

- Adressaten for afgørelsen,
- ejeren af den ejendom, som afgørelsen vedrører,
- offentlige myndigheder,
- en berørt nationalparkfond,
- lokale foreninger og organisationer, som har en væsentlig interesse i afgørelsen,
- landsdækkende foreninger og organisationer, hvis hovedformål er beskyttelse af natur og miljø, og
- landsdækkende foreninger og organisationer, som efter deres formål varetager væsentlige, rekreative interesser, når afgørelsen berører sådanne interesser.

Det er en betingelse for Miljø- og Fødevareklagenævnets behandling af en klage, at den, der klager indbetaler et gebyr på 900 kr. for privatpersoner og 1.800 kr. for virksomheder og organisationer (2016-niveau). Klagegebyret reguleres den 1. januar hvert år efter den af Finansministeriet fastsatte sats for det generelle pris- og lønindeks som løbende offentliggjort i forslag til finanslov med virkning for klager, der modtages i nævnet fra og med den 1. februar 2017. Nævnet offentliggør størrelsen af klagegebyret på sin hjemmeside [www.naevneneshus.dk](http://www.naevneneshus.dk).

Gebyret opkræves i forbindelse med klagens oprettelse i Miljø- og Fødevareklagenævnets digitale selvbetjening. Klagen behandles først, når gebyret er betalt. Vejledning om gebyrbetalingen kan ligeledes findes på Miljø- og Fødevareklagenævnets hjemmeside [www.naevneneshus.dk](http://www.naevneneshus.dk).

Gebyret tilbagebetales, hvis

1) klagesagen fører til, at den påklagede afgørelse ændres eller ophæves,

- 2) klageren får helt eller delvis medhold i klagen, eller
- 3) klagen afvises som følge af overskredet klagefrist, manglende klageberettigelse eller fordi klagen ikke er omfattet af Miljø- og Fødevarerklagenævnets kompetence.

Det bemærkes, at hvis den eneste ændring af den påklagede afgørelse er forlængelse af frist for efterkomelse af afgørelse som følge af den tid, der er medgået til at behandle sagen i klagenævnet, tilbagebetales gebyret dog ikke.

Miljø- og Fødevarerklagenævnet kan også beslutte at tilbagebetale klagegebyret, hvis

- 1) der er indledt forhandlinger med afgørelsens adressat og/eller førsteinstansen om projektilpasninger, og disse forhandlinger fører til, at klager trækker sin klage tilbage, eller
- 2) klager i øvrigt trækker sin klage tilbage, før Miljø- og Fødevarerklagenævnet har truffet afgørelse i sagen. Gebyret tilbagebetales dog ikke, hvis nævnet vurderer, at der er forhold, der taler imod at tilbagebetale gebyret, f.eks. hvis klagen trækkes tilbage meget sent, herunder efter at klager har haft et afgørelsesudkast i parts-høring.

En tilladelse må i henhold til naturbeskyttelseslovens § 87, stk. 3, ikke udnyttes før klagefristen er udløbet, eller behandling af en eventuel klage måtte være afsluttet.

Det følger endvidere af naturbeskyttelseslovens § 50, stk. 1, jf. § 66, stk. 2, at en tilladelse bortfalder, hvis den ikke udnyttes inden 3 år efter, at den er givet.

Fredningsnævnet for Sydsjælland, Møn, Lolland og Falster den 30. maj 2022

Anders Martin Jensen  
Formand

Udskrift er sendt til:

Miljøstyrelsen  
Danmarks Naturfredningsforening, Masnedøgade 20, 2100 København Ø  
Lokalkomiteen af Danmarks Naturfredningsforening,  
Næstved Kommune