

## Værd at opleve

- 1 Skybrudssikring** etableres i skoven ved at lukke grøfter, som tidligere ledte vand ud af skoven. Dermed holdes vandet tilbage og bliver i skoven, så dyr og planter får flere levesteder. Derfor kan du f.eks. opleve grønne frøer, der kvækker højlydt om sommeren.
- 2 Harrevads Bro** fungerede gennem århundreder som bro og vadested for rejsende. I dag er broen delvis lavet af cementrør, men den gamle bro store granitsten ligger endnu som en stendynge ved siden af broen.
- 3 Svenske Vold** er en jordvold, der omkranser et 3 hektar stort område, som kaldes **4 Lejrens Indelukke**. Her lå en af svenskernes mange lejre under Svenskerkrigen og belejringen af København.
- 5 Mindesten for Skovfoged Thomsen**, der i 1866 blev ramt af et dræbende skud, efter at han havde optaget forfølgelsen af tre krybskytter.
- 6 Skrædderen** **7 Grenaderen** og **8 Djævelen** er tre meget store egetræer i Hareskovene. Skrædderen er det største træ, og populært kaldes denne eg for Hareskovens konge.
- 9 Hulveje ved Hejrebakke** er blot nogle af de fortidsminder, som ses flere steder i Hareskovene. De er dannet af fortidens tunge trafik med okse- eller hestetrukne vogne og fodgængernes daglige slid.
- 10 Rillesten** er som regel store sten med en markant rille igennem. De menes at være rester efter stenhugning, og de ses flere steder i Hareskovene.
- 11 Parforcejagtveje** er snorlige jagtveje, samlet i vejstjerner, som vidner om, at Hareskovene også har været en del af Christian V's parforcejagtmarker. Læs mere om parforcejagtlandskabet på [parforce.dk](http://parforce.dk).

## Velkommen til Hareskovene

Skoven har i mange år været domineret af bøgeskov. I de kommende år skaber Naturstyrelsen bedre forhold for mange flere danske dyr, svampe og planter ved at fjerne udenlandske træarter, skabe flere moser og ændre på de ensformige trægrupper.

**Areal:** 888 hektar eller ca. 9 km<sup>2</sup>.

**Naturen:** Løvskov med små områder af nåleskov, åbne enge, overdrev og lavninger med søer og moser.

**Dyreliv:** Ræv, råvildt, rovfugle, ravn, sortspætte og mange små gnavere.



S-tog, linje A og H, kører til Skovbrynet St. og Hareskov St., og flere busser kører til området. Se [www.rejseplanen.dk](http://www.rejseplanen.dk).



Ture med udgangspunkt i Hareskov Station anbefales, da terrænet her er let tilgængeligt. Lille Hareskov og Egebjergene er mere kuperet.



Din hund er velkommen og skal føres i snor. I hundeskove ved Egebjergene, Bøndernes Hegn og Aldershvile Skov må hunden løbe frit, når den er under fuldt herredømme.



Der må kun rides på afmærkede ridestier og i skovbunden, dog ikke over fortidsminder. Se rideregler i øvrigt på [nst.dk/hst-ridning](http://nst.dk/hst-ridning).



I Hareskovene er der fri teltning. Se reglerne på [nst.dk/friteltning](http://nst.dk/friteltning). Find også primitive overnatningspladser og book shelters og lejrladser på [udinaturen.dk](http://udinaturen.dk).

Se den digitale guide for Hareskovene på [nst.dk/hareskovene](http://nst.dk/hareskovene) og find inspiration på [udinaturen.dk](http://udinaturen.dk) - Danmarks guide til oplevelser i naturen.



Miljøministeriet  
Naturstyrelsen

[www.naturstyrelsen.dk](http://www.naturstyrelsen.dk)  
Tlf. 72 54 30 00

● Hareskovene








Miljøministeriet  
Naturstyrelsen

## Hareskovene





### Signaturforklaring

-  Offentlig vej
-  Skovvej, motorkørsel ikke tilladt
-  Stier
-  Jernbane
-  Dige
-  Å/Bæk/Grøft
-  Løvskov
-  Nåleskov
-  Eng
-  Overdrev/markdrift
-  Mose
-  Bebygget område
-  Have
-  Omkringliggende arealer
-  Sø
-  Skov, privatejet
-  Mose, privatejet
-  Hundeskov
-  Parkering
-  Bålplads
-  Primitiv overnatningsplads
-  Shelter
-  Bålhytte
-  Lejrplads
-  Statsejet ejendom
-  Privat ejendom
-  Gangbro
-  Gravhøj/langdysse
-  Andet fortidsminde
-  Ridesti
-  Vandruter:
-  L1. Hareskov 5,8 km
-  Store Hareskov 3 km
-  Mountainbikeruter
-  L1. Hareskov 7 km
-  Store Hareskov 9,7 km
-  Jonstrup Vang 4,5 km

1ha  
0 1 km

