



Parforcejagten ophørte i år 1777, men hvert år suser ekkoet af jagtens spænding gennem skoven, når Hubertusrytterne forcerer Margasindammen i Dyrehaven under den årlige Hubertusjagt


UNESCO verdenskulturarv

I det 17. og 18. århundrede dyrker de danske konger parforcejagt. Det er en voldsom jagtform, som kræver masser af skov, veje og hjortevildt. Til det formål opretter Christian den 5. i 1670 Jægersborg Dyrehave og Hegn til én stor dyrehave.

Mange af skovvejene i Jægersborg Dyrehave og Hegn er oprindeligt gamle jagtveje og hjortevildtet er efterkommere fra parforcejagten. Det smukke Eremitageslot er bygget som et jagtslot i 1734-36, til kongens taffel under parforcejagterne.

Jægersborg Dyrehave og Hegn blev i 2015, sammen med Gribskov og Store Dyrehave, udpeget som UNESCO verdensarvsområde. Disse unikke kulturlandskaber udgør tilsammen Parforcejagtlandskabet i Nordsjælland. Landskabet fortæller om de enevældige danske kongers enorme magt og store behov for at demonstrere den overfor folket og andre herskere.

Læs om parforcejagt og verdensarven på www.parforce.dk



United Nations Educational, Scientific and Cultural Organization
The par force hunting landscape in North Zealand inscribed on the World Heritage List in 2015

Værd at opleve

- 1 Bøllemosen.** Skovsø omgivet af en hængesæk af tørvemos og birkeskov.
- 2 Skodsborg Station.** Storslået fredet stationsbygning fra 1897. Nær stationen findes 5 picnicpladser med halvtag og grillpladser. Her starter 4 afmærkede Kløverstier af forskellig længde rundt i skoven.
- 3 Skodsborg Dam.** Smuk gammel karpedam fra Frederik VII tid. I dag kan der fiskes skaller og brasen.
- 4 Oldtidsminder.** Der er gravhøje overalt i Jægersborg Hegn og Dyrehaven.
- 5 Mølleåen.** Den er 36 km lang og udspringer ved Bastrup Sø. Kan besejles med kano ud til Strandmøllen, hvor der kan campes.
- 6 Rådvad.** En af de tidligste industribyer i Danmark fra 1600 tallet, hvor vandkraften fra Mølleåen blev udnyttet. I dag findes her kro, vandrehjem, beboelse og videnscenter for bygningsbevaring.
- 7 Eghjorte.** I området er der genudsat Eghjorte – en kæmpebille på 8-9 centimeter, som har været forsvundet i løbet af det 20. århundrede pga. intensiv skovdrift.
- 8 Hvidtjernesletten og Christian V's eg.** Her blev Christian V i 1698 sparket af en såret kronhjort under en parforcejagt. Kongen døde året efter, formodentligt af sine sår herfra.
- 9 Eremitagen.** Slottet, der er opført af Christian VI, var centrum for kongehusets jagter. I dag benytter kongehuset det til repræsentative formål.
- 10 Ulvedalsegen.** Et af Dyrehavens ældste egetræer. Det er mere end 800 år gammelt.
- 11 Dyrehavsbakken.** Verdens ældste eksisterende forlystelsespark opstod i 1583, som en markedsplads, ved Kirstens Pils kilde.
- 12 Klampenborgporten.** Der er i dag 15 røde porte og indgange til Dyrehaven. Portene har set sådan ud siden midten af 1700 tallet.

Se flere seværdigheder på www.nst.dk/dyrehaven og www.nst.dk/jaegersborghegn


Velkommen til Jægersborg Hegn og Dyrehave

Jægersborg Dyrehave og **Jægersborg Hegn** er landets mest besøgt naturområder.


Areal: Ca. 1700 hektar. Der er 8 km fra nord til syd.


Beplantning: Dyrehaven er kendt for sine ældgamle enkeltstående egetræer og hvidtjørne. I Jægersborg Hegn findes højskov af bøg, eg, ask, birk og lidt gran.


Dyreliv: Ca. 2000 krondyr, dådyr og sikaer i Dyrehaven. I Jægersborg Hegn findes råvildt. I begge skove findes ræve, grævling, hare og andet småvildt. Begge skovområder er rige på fugle og insekter.


 S-tog, linje C, kører til Klampenborg Station. Kystbanetog stopper ved Klampenborg og Skodsborg Station. Se køreplan på www.rejseplanen.dk

 Se www.rejseplanen.dk

 Teltning og brug af åben ild, må man på anviste og skiltepladser.

 Hunde skal føres i snor. Løs hund under fuld kontrol er dog tilladt visse steder. Se kortsiden.

 Ridning er tilladt, når der medbringes gyldigt ridekort. Ridekort kan købes på www.nst.dk/ridekort

 De større hovedstier er generelt i god stand. Bilkørsel er tilladt mellem Hjortekær og Eremitageslottet på onsdage fra kl. 7 til solnedgang.

Find Naturstyrelsens digitale guides med mere information på www.nst.dk/dyre-haven og www.nst.dk/jaegersborghegn.



Miljø- og Fødevarerministeriet
Naturstyrelsen

www.naturstyrelsen.dk
Tlf. 72 54 30 00



Miljø- og Fødevarerministeriet
Naturstyrelsen

Jægersborg Hegn og Dyrehave





- Offentlig vej
- åben for motorkørsel
- Skovvej
- motorkørsel ikke tilladt
- Kun onsdage:** Det er tilladt at køre mellem Hjortekær Port og Eremitageslottet fra kl. 7 morgen til solnedgang
- Skovspor
- Ridesti
- Skov
- Mose/Rørsump
- Slette/Eng
- Dyrket mark
- Sø/Vandløb
- Bebygget område
- Dyrehavehegn
- Dyrehaveport
- Badestrand
- Bålplads
- Madpakkehus
- Lille lejrlplads
- overnat i maks. 2 nætter
- Stor lejrlplads
Reserver på www.Udinaturen.dk
- Kano / Kajak rasteplads
- Toilet
- Løse hunde tilladt hér, hvis ejer har fuld kontrol over hunden
- Fiskeri tilladt
- www.Fortunenponycenter.dk
- Gravhøj
- Statsejet ejendom
- Privatejet ejendom

- Restaurant guide (internet)**
- 1** Strandmoellekroen.dk
 - 2** Raadvadkro.dk
 - 3** DenRoedeCottage.dk
 - 4** DenGuleCottage.dk
 - 5** PeterLieps.dk
 - 6** Piil-Co.dk
 - 7** Fortunen.dk
 - 8** Studenterkilden.dk
 - 9** Kongekilden.dk

- Find vej på Kløverstier**
- Fire kløverstier med hver sin farvesignatur viser vej gennem Dyrehavens og Jægersborg Hegns natur.
- 2,6 km, Bøllemosen
 - 5,2 km, Jægersborg Hegn
 - 7,5 km, Raadvad og Mølleåen
 - 16 km, Jægersborg Hegn og -Dyrehave
- Flere ruter på [Kløverstier.dk](http://Kloeverstier.dk)
- Orienteringsløb for børn**
- Orienteringsspor med faste poster og quisspørgsmål. Hent kort m.m. på www.Findveji.dk
-



Jægersborg

