

**Møde i den bestyrelsen for Naturnationalpark Bidstrupskovene, 11. december 2024 kl. 17.00-19.30**

Mødet blev holdt på Osted Fri- og Efterskole.  
*Godkendt.*

**Deltagere:**

Bestyrelsen deltog i det omfang som fremgår af tabellen herunder.

Fra Naturstyrelsen (NST) deltog skovrider Jens Peter Simonsen (JPS), skovfoged Hans Christian Jessen (HCJ) og projektleder Jonas Morsing Thomasen (JMT) (referent).

Organisation / forening / interesse	Bestyrelsesmedlem	Deltog
	Jan Eriksen (formand)	X
Lejre Kommune	Susanne Borup	X
Danmarks Naturfredningsforening	Erik Olsen	X
Dansk Ornitologisk Forening	Søren Peter Pinnerup	X
Friluftsrådet	Lisbeth Maria Hansen	Afbud
Spejderne	Kasper Eliassen	X
Danmarks Jægerforbund	Pierre Villum Schou	Afbud
Dansk Orienteringsforbund	Anette Lindegaard Christensen	X
Dansk Ride Forbund	Elisabeth Sthur	X
Dansk Islandshesteforening	Ane Kirstine Ilsøe	X
Danmarks Idrætsforbund	Inga Skjærris	Afbud
Danske Gymnastik og Idrætsforeninger	Sidsel Frederike Blok Rasmussen	X
Avnstrup Overdrev Beboerlaug	Fredrik Kinnunen	X
BUPL	Pia Ungstrup Petersen	Afbud
Danmarks Vilde Natur, Midtsjælland	Laila Borgvold Larsen	X
Dansk Botanisk Forening (Østkredsen)	Søren Grøntved Christiansen	X
Dansk Polarhunde Klub	Henrik Søeborg	X
Dansk Retrieverklub, Midtsjælland	Tanja Blindbæk Olsen	X
Hvalsø Bylav	Ole Theil Knudsen	X
Lepidopterologisk Forening	Per Stadel Nielsen	X
Repræsentant for mountainbikere, Mud 'n' Race	André Andersen	Afbud
Midtsjællands Efterskole	Christian Munksgaard	X
Nationalpark Skjoldungernes Land	Anders Bülow	X

Ny Tolstrup borgergruppe	Randi Lauridsen	X
Osted Bylaug og Osted Fri- og Efterskole	Per Krøis Kjærsgaard	X
Repræsentant for motionsløbere	Anne Marie Vejstrup	X
Skov Hastrup Bylaug	Ida Marie Lomholdt Mortensen	X

## Referat:

### 1. Siden sidst, v. Jens Peter Simonsen

- JPS oplyste at dagsordener vil fremover indeholde mere information om de enkelte punkter, på baggrund af et ønske herom.
- JPS orienterede om den politiske aftale om Grøn Trepert.
- JPS orienterede om planlagte og nyligt gennemførte skovningsaktiviteter, herunder at der er foretaget mekanisk veteranisering o.l. med en Menzi Muck-maskine.
- Jan orienterede om beslutningen om en bynær naturnationalpark på Amager.
- Jan fastslog at afstemninger i bestyrelsen alene er vejledende, med mindre andet er udmeldt på forhånd.

### 2. Vedrørende pressehåndtering, v. Per Stadel Nielsen

- Behandlet efter punkt 3 og 4.
- Bestyrelsen tilsluttede sig at:
  - Der er ønske om en høj grad af åbenhed omkring bestyrelsens arbejde.
  - Bestyrelsens drøftelser foregår på bestyrelsesmøderne og ikke i pressen (eller på Sociale Medier), og at henvendelser fra pressen om bestyrelsens arbejde skal henvises til formanden. Naturstyrelsen varetager kommunikation om naturnationalparken som helhed.
  - Bestyrelsesmedlemmernes dialog med eget bagland er en vigtig brik i bestyrelsesarbejdet.
  - Der er ytringsfrihed i Danmark. Bestyrelsesformanden kan udtale sig på bestyrelsens vegne. Øvrige bestyrelsesmedlemmer kan udtale sig om egne holdninger mv., men ikke viderebringe andre medlemmers do.

### 3. Kortanalyse, v. Jonas Morsing Thomsen

- JMT præsenterede en række kortlag som indgår i NST's planlægning af arealerne i Bidstrupskovene, indenfor kategorierne:
  - 1) Geografi og arealanvendelse, herunder topografiske forhold, hydrologiske forhold, skovbevoksninger og eksisterende friluftsfaciliteter,
  - 2) Naturindhold, herunder registreringer, kortlægninger, observationer af særlige arter og score-værdier i hhv. [Biodiversitetskortet](#) og [Dansk Naturindikator](#),
  - 3) Fortidsminder og anden beskyttelse.
- På opfordring blev kortlagt de arealer, som er angivet at være med nåletræsbevoksninger, som kan tænkes at skulle ryddes.

#### **4. Afgrænsning af NNP på grundlag af hensyn, v. NST**

- JMT præsenterede NST's forslag til afgrænsning af henholdsvis Naturnationalparken og den urørte skov-del af Bidstrupskovene. Forslaget er udarbejdet på baggrund af de eksisterende naturværdier, administrative bindinger og den af bestyrelsen udarbejdede hensynsliste. Forslaget omfatter en græsningsfold på 499 ha i en NNP på 503 ha, og en urørt skov-del på 513 ha.
- Forslaget er vedlagt som bilag 1. Forslaget, som er et foreløbigt udkast, kan naturligvis deles med bagland med henblik på drøftelse på næste bestyrelsesmøde. Men af hensyn til bl.a. naboer m.v. og forslagets foreløbige karakter appelleres til, at det ikke dukker op på offentlige medier m.v.

#### **5. Forventede økologiske og rekreative konsekvenser af heste i NNP Bidstrupskovene, fælles udarbejdelse af liste**

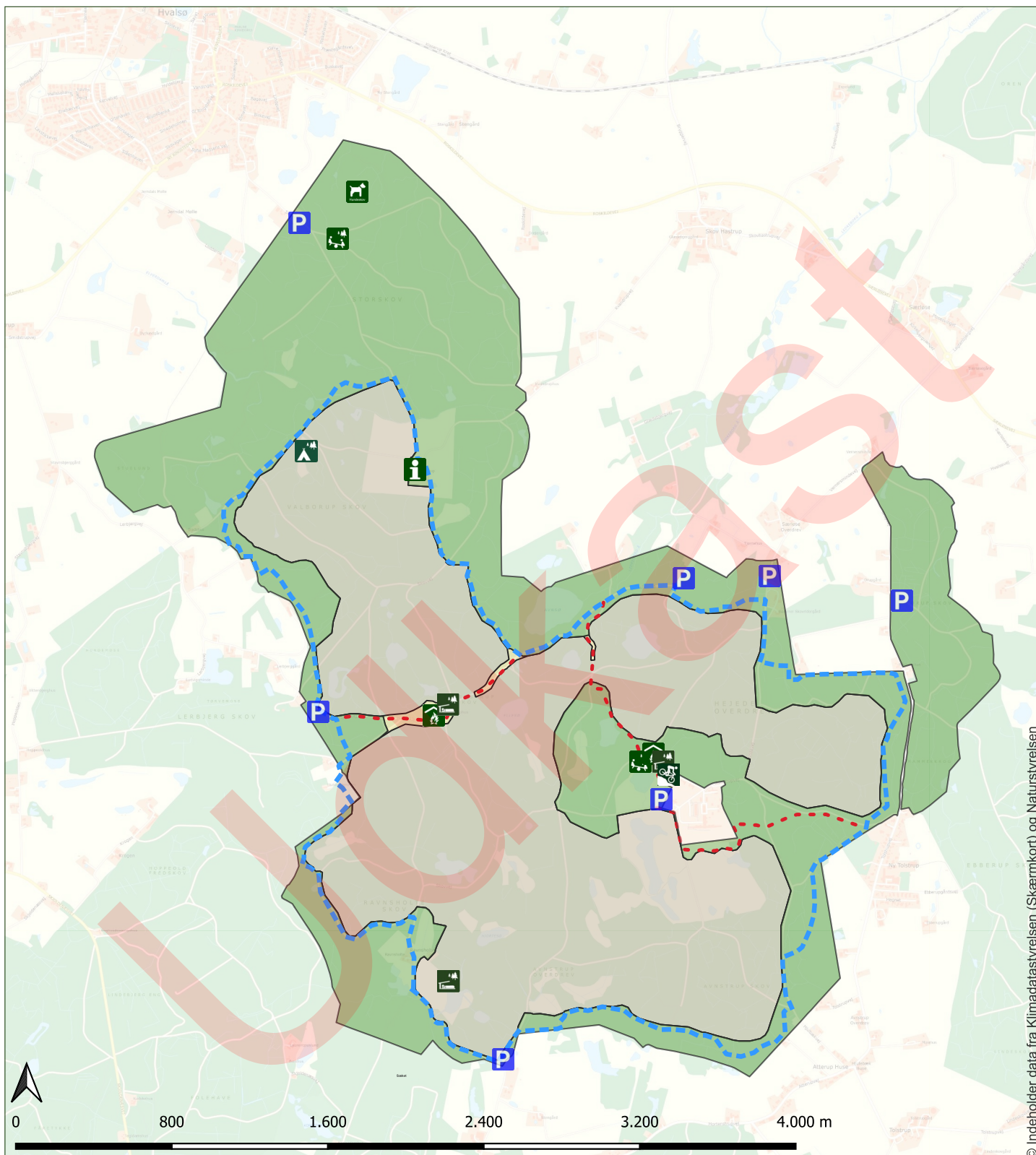
- Inden mødet var rundsendt link til et faktaark fra SEGES Innovation, med titlen 'Heste som naturplejere'. Elisabeth Sthur (Dansk Ride Forbund) orienterede, at hun tidligere på dagen havde været i kontakt med SEGES, som derefter havde inaktiveret linket, da faktaarket er trukket tilbage.
- JMT præsenterede et sammendrag af effekter på anden biodiversitet, økosystemer og udvikling.
- Sammenstilling af konsekvenser af evt. heste på de interesser, som er repræsenteret i bestyrelsen blev udskudt.

#### **6. Indledende drøftelser om de øvrige 500 ha, "den urørte skov"-delen, v. NST**

- Der blev spurgt til forskellen på Naturstyrelsens forvaltning som hhv. urørt skov og Naturnationalpark, hvilket JPS vil ridse op på næste møde.
- Flere medlemmer ytrede ønsker til udformning og placering af Rundturstien.
- Der blev opfordret til at se ud over skovens grænser i planlægningen, herunder ikke mindst i forhold til de politiske ønsker om gerne at ville udvide naturnationalparkerne.
- Der blev efterspurgt arealer, evt. udenfor Bidstrupskovene, til f.eks. sporprøver og apportationsprøver, i de tilfælde hvor etablering af naturnationalparken vanskeliggør den nuværende brug af arealerne.
- Der blev efterspurgt bedre parkeringsmuligheder, især fra nord.

#### **7. Eventuelt**

- Ingen



© Indeholder data fra Klimadatatilsyn (Skærmkort) og Naturstyrelsen



**Naturstyrelsen**




**Bidstrup Skovene**

Udkast til afgrænsning af hhv  
 Natnationalparken og den urørte  
 skov-del



Udarbejdet af: Naturstyrelsen Midtsjælland  
 Dato: d. 12/12/2024  
 Projektion: EPSG:25832  
 UTM zone: ETRS89 / UTM zone 32N

**Signaturforklaring**









**Afgrænsninger**

-  Natnationalpark (503 ha)
-  NNP hegnslinje (499 ha, 19,3 km)
-  Urørt skov (519 ha)

**Nye friluftsfaciliteter**

-  Rundturssti (13,6 km)
-  Nye stier

**Eksisterende friluftsfaciliteter**

-  P-plads
-  Bikepark
-  Bålhus
-  Hundeskov
-  Legeplads
-  Shelter
-  Info
-  Lejrplads