

Værd at opleve

- 1 De vrange bøge** står i Krogenlunds sydvestlige hjørne. Deres forvredne udseende skyldes en genetisk fejl.
- 2 Små Søerne** er en af de fineste botaniske lokaliteter i hele landet. Her kan du finde orkideer, som fx kødfarvet gøgeurt, majgøgeurt, sumpullæbe samt de sjældne planter melet kodriver, hjertegræs og den kødædende plante vibefedt.
- 3 Myrestenen** er en kæmpe gnejsblok på 60 tons, som isen har slæbt med sig fra det svenske urfjeld og lagt midt ude i Ganløse Eged. På stenen kan man se mindst ni skåltegn. Det er primitive helleristninger fra yngre stenalder eller bronzealderen.
- 4 Rokkestenen** i Ganløse Eged og Mørkedysen i Slagslunde Skov stammer som andre stendysser i skovene fra den tidligere bondestenalder og er mellem 5.000 og 6.000 år gamle.
- 5 De 300 år gamle bøge** i den sydlige del af Ganløse Eged blev plantet i 1695 og har fået lov til at stå urørte siden. De brede, lave kroner vidner om, at træerne er vokset op i en åben skov, hvor de ikke skulle konkurrere om at nå op i lyset.
- 6 Gulbjergmose** i Slagslunde Skov er i dag en smuk skovsø med bøgetræer på de stejle skrænter. Her kan du spise din medbragte mad og fiske i søen, hvis du har fisketegn. Eller du kan se på rovfuglene, når de svæver hen over trækroneerne på jagt efter et bytte.
- 7 Buresø** er en af de reneste søer i området og en populær badesø. Søen er privatejet, men du kan bade fra den sydøstlige ende, hvor der er badebro og picnic- og grillområde samt p-plads. Der er mange fugle ved søen. Om foråret kan du høre nattergalen.
- 8 Frank Jæger Land** er et område, hvor du kan opleve landartskulpturerne Snedkeren, Enhjørningen og Baronen fra forfatteren Frank Jægers bog "Hverdags-historier". Der er QR-koder ved skulpturerne, så du kan lytte til historierne undervejs.
- 9 Salamandersøen** og området omkring den egner sig til picnic ved bålpladsen. Søen er opkaldt efter en af de salamandere, du kan være heldig at finde. Der er en mindre legeplads ved søen.

Velkommen til Skovene ved Buresø

Skovene ved Buresø består af fire mindre skove, som engang var én stor skov, der sandsynligvis har ligget der i over 10.000 år. I de kommende år skaber Naturstyrelsen bedre forhold for mange flere danske dyr, svampe og planter ved at fjerne udenlandske træarter, skabe flere moser og ændre på de ensformige trægrupper.

Areal: Tilsammen 629 hektar.

Naturen: Løvskov - mest bøg - med pletter af gran. Mange sjældne orkideer og engplanter i Små Søerne.

Dyreliv: Masser af rådyr, som bedst ses ved de mange skovbryn. Et rigt fugle- og insektiv.



Der kører bl.a. bus fra Farum til Uggeløse Skov. Stå af ved Engledsvej. Se mere på www.rejseplanen.dk.



Din hund er velkommen og skal føres i snor. Området nord for Slangerupvej i Uggeløse Skov samt Klokkekilde skov er hundeskov, hvor hunden må løbe frit, hvis den er under fuld kontrol.



Rid i skridt, trav og tølt på skovvejene og fortrinsvis i rabatten. Ridning er tilladt i skovbunden, men hold afstand til fortidsminder.



Det er tilladt at fiske i Gulbjergmose. Du skal have fiske-tegn, hvis du er mellem 18 og 65 år. Buresø er privatejet.



Området er kuperet, og visse steder er vejene ikke så tilgængelige. Ved Salamandersøen er borde og bænke egnede for kørestolsbrugere.



Der er fri teltning i alle fire skove. Se reglerne på nst.dk/fritelting. Find og book primitive overnatningspladser og lejrpladser via udinaturen.dk.

Læs mere i Naturstyrelsens digitale guide for Skovene ved Buresø på www.nst.dk/buresoe - og find inspiration på udinaturen.dk.



Miljøministeriet
Naturstyrelsen

www.naturstyrelsen.dk
Tlf. 72 54 30 00

● Skovene ved Buresø














Miljøministeriet
Naturstyrelsen

Skovene ved Buresø



Signaturforklaring

-  Offentlig vej
-  Skovvej, motorkørsel ikke tilladt
-  Sti
-  Dige
-  Bæk/grøft
-  Bebygget område
-  Løvskov
-  Nåleskov
-  Eng
-  Overdrev
-  Mose
-  Skov, privatejet
-  Mose, privatejet
-  Sø
-  Omkringliggende arealer
-  Statsjet ejendom
-  Privatejet ejendom
-  Kildevæld
-  Gravhøj/langdysse

-  Parkering
-  Badeplads
-  Bålplads
-  Bålhytte
-  Primitiv overnatningsplads
-  Shelter
-  Lejrplads
-  Fortidsminde
- Vandreruter:
-  Uggerløse skov 4,5 km
-  Slagslunde, Ganløse Eged og Krogenlund 13 km
-  Mølleåstien 19,5 km

