



## Ansøgning om tilladelse til bro i Furesøen

Læs vejledningen "Broer i Furesøen" og "Bekendtgørelse nr. 933 af 27/06/2016 om færdsel m.v. på Furesøen" som hjælp inden du udfylder og indsender ansøgningen. Du finder begge dele på Naturstyrelsens hjemmeside.

Se endvidere illustration sidst i ansøgningsskema som hjælp til at tage de rigtige mål på broen.

Obs. Naturstyrelsen kan kun give tilladelse til den del af broen, der er beliggende inden for Naturstyrelsens matrikel. Den del af broen, der er beliggende på ansøgers egen matrikel skal udelukkende godkendes af kommunen. Vær derfor opmærksom på, hvor skelgrænsen mellem din og Naturstyrelsens matrikel går.

1. Personoplysninger		
Navn:		
Adresse:		E-mail:
Postnr.:	By:	Telefon:
Hovedmatrikel nr.:	Matrikel nr. for søbred:	Evt. eksisterende bro nr.:

2. Baggrund for ansøgning (sæt kryds)	
Nyetablering af bro	
Reetablering af eksisterende bro	
Ændring af eksisterende bro	

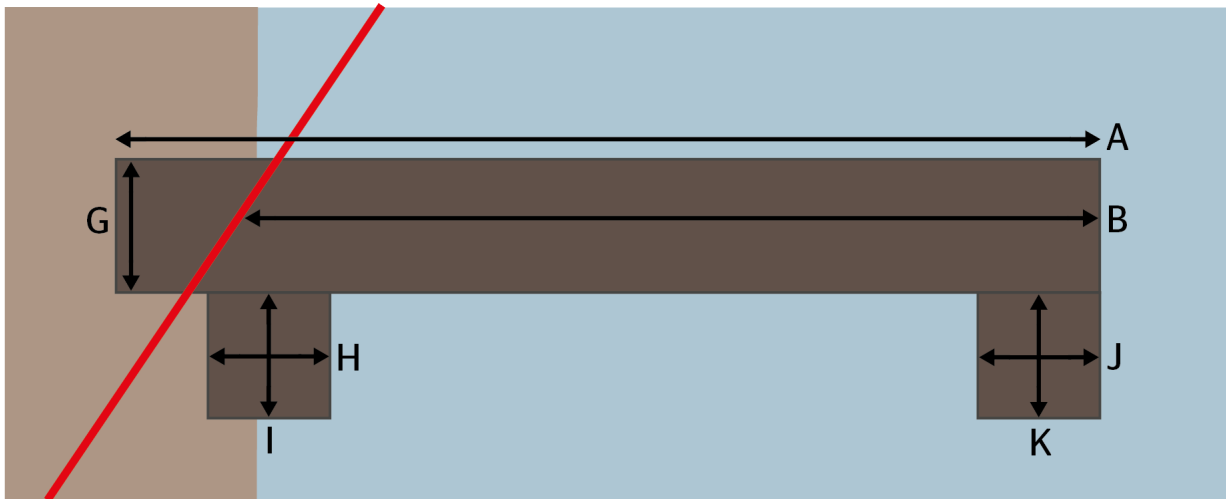
3. Mål og beskrivelse af eksisterende bro				
Broens længde inkl. eventuelle platforme (mål fra søbred til brospids)				Længde (A)
Broens længde inkl. eventuelle platforme indenfor Naturstyrelsens matrikel (mål fra skelgrænse til brospids)				Længde (B)
Broens længde (målt fra søbred) og ved forskellige vanddybder (fra bund til vandspejl)	Dato for måling	Broens længde v. 0,5 m vanddybde (C)	Broens længde v. 0,6 m vanddybde (D)	Vanddybde ved søbred/kant af bredsikring (E)
Broens højde over vandoverflade (vandspejl til brodækket, målt fra 0,5 m vanddybde)			Dato for måling	Højde (F)
Broens bredde ekskl. eventuelle platforme				Bredde (G)
Mål på eventuel indre platform			Længde (H)	Bredde (I)
Mål på eventuel ydre platform			Længde (J)	Bredde (K)
Øvrig beskrivelse:				

4. Mål og beskrivelse af ny bro				
Broens længde inkl. eventuelle platforme (mål fra søbred til brospids)				Længde
Broens længde inkl. eventuelle platforme indenfor Naturstyrelsens matrikel (mål fra skelgrænse til brospids)				Længde
Broens længde ved forskellige vanddybder (målt fra søbred og fra bund til vandspejl)	Dato for måling	Bro længde v. 0,5 m vanddybde	Bro længde v. 0,6 m vanddybde	Vanddybde ved søbred/kant af bredsikring
Broens bredde ekskl. eventuelle platforme				Bredde
Mål på eventuel indre platform			Længde	Bredde
Mål på eventuel ydre platform			Længde	Bredde
Byggemateriale:				
Øvrig beskrivelse:				
Kontaktoplysninger på brobygger:				

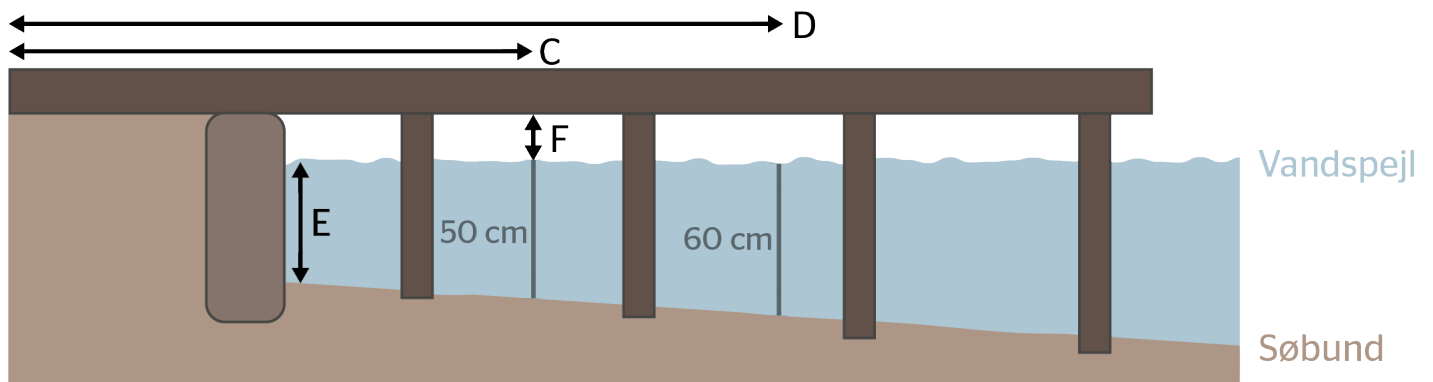
5. Vedlagte bilag	
Bilag 1 (foto af gammel bro)	
Bilag 2 (tegninger af ny bro)	
Bilag 3 (kopi af tidligere tilladelser til at opføre/ændre på bro)	
Bilag 4	
Bilag 5	
Øvrige bemærkninger:	

5. Underskrift
<p>Undertegnede erklærer herved rigtigheden af ovennævnte oplysninger samt at de afgivne oplysninger er i overensstemmelse med "Bekendtgørelse om færdsel m.v. på Furesøen".</p> <p>Undertegnede kontakter Naturstyrelsen hvis de afgivne oplysninger i øvrigt ændrer sig.</p> <p>Dato og underskrift:</p>

Illustration 1 og 2: Mål af længde mv. på eksisterende bro

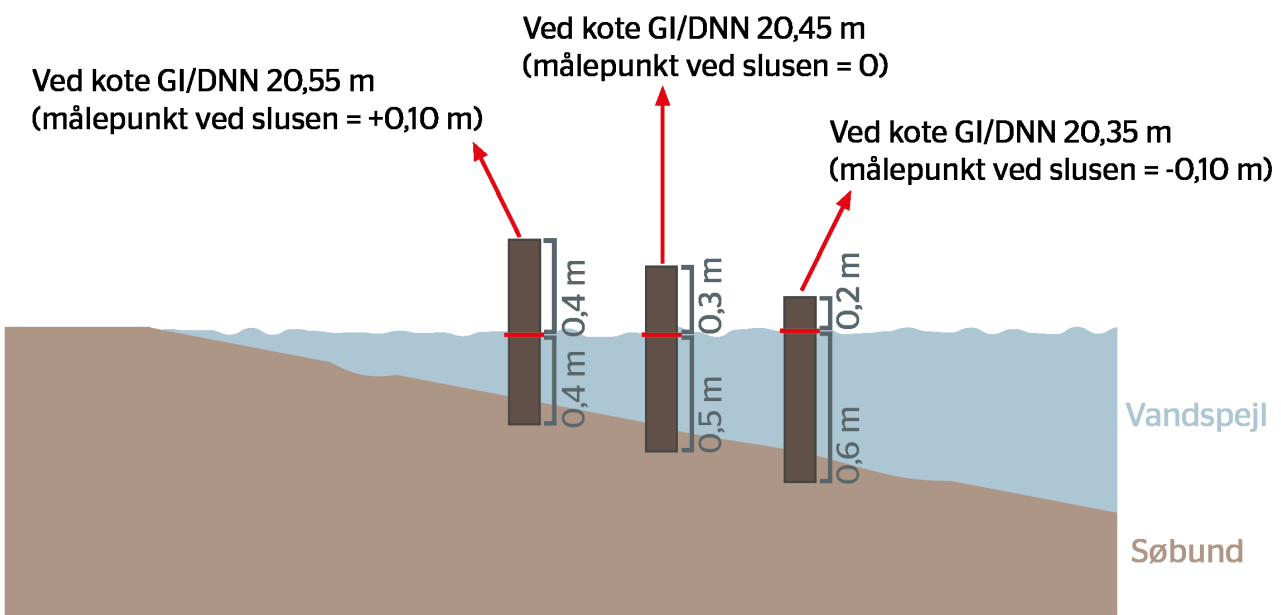


Skelgrænse



Søbred

Illustration 3: Mål af brodække over vandspejl



Søbred