

**Afgørelser – Reg. nr.: 04848.00**

**Fredningen vedrører: Grønnerup Strand**

**Domme**

**Taksationskommissionen**

**Naturklagenævnet**

**Overfredningsnævnet                      25-06-1971**

**Fredningsnævnet                              30-09-1968**

**Kendelser**

**Deklarationer**

OVERFREDNINGSNÆVNET >

25/6.1971

## U D S K R I F T

af

OVERFREDNINGSNÆVNETS KENDELSESPROTOKOL  
=====

År 1971, den 25. juni, afsagde Overfredningsnævnet følgende

## k e n d e l s e

i sagen nr. 1998/68 om fredning af matr.nr. 3 e og del af matr.nr. 3 b, Grønnerup by, Strandby sogn.

Ved kendelse af 30. september 1968 har fredningsnævnet for Ålborg fredningskreds afsagt kendelse om fredning af et ca. 4 ha stort areal, tilhørende fabrikant V.F. Konnerup, Farsø, med henblik på arealets benyttelse til rekreative formål.

For det fredede har fredningsnævnet fastsat følgende almindelige bestemmelser:

"Bebyggelse skal ikke være tilladt.

Opstilling af boder, skure, master må ikke finde sted.

Teltslagning og camping skal ikke være tilladt.

Terrænformerne må ikke ændres ved afgravning eller opfyldning.

Arealerne må ikke benyttes til bilophugningsplads eller henkastning af affald.

Arealet må ikke opdyrkes. Tilplantning med løv-, nåletræer eller buske må ikke finde sted.

De påtaleberettigede skal have adgang til at foretage de fornødne skridt til bevarelse af stedets naturtilstand.

Offentligheden skal have ret til at tage ophold på arealet

og badestranden.

Fredningen skal ikke være til hinder for, at der etableres de nødvendige faciliteter (toiletter m.v.) til betjening af publikum. Projekter til sådanne skal dog forud godkendes af de påtaleberettigede."

Hertil er føjet visse bestemmelser om områdets afgrænsning i forhold til omliggende arealer og om fældning af en del af træbevoksningen på det fredede.

Fredningsnævnet har tilkendt ejeren en erstatning på 12.000 kr.

Fredningsnævnets kendelse er blevet indanket af ejeren principalt med påstand om ophævelse af fredningen og subsidiært med påstand om forhøjelse af erstatningen. Yderligere har Danmarks Naturfredningsforening anket med påstand om udvidelse af fredningen til det af foreningen oprindelig påståede omfang. Endelig har fredningsplanudvalget for Ålborg og Viborg amter henstillet, at fredningen udvides som påstået af Danmarks Naturfredningsforening samt foreslået visse foranstaltninger i forbindelse med arealets rekreative anvendelse.

Overfredningsnævnet har den 20. november 1968 foretaget besigtigelse og forhandlet med ejeren samt med repræsentanter for Danmarks Naturfredningsforening, fredningsplanudvalget, Strandby-Farsø kommune, Ålborg amts vejinspektorat og fredningsnævnet. Det blev herved oplyst, at området er stærkt besøgt til ophold og badning, og det blev af Danmarks Naturfredningsforening og fredningsplanudvalget fremhævet, at arealet burde erhverves til anvendelse til de nævnte formål.

Det blev af Overfredningsnævnet besluttet at søge til-

vejebragt en aftale med ejeren om afståelse af størsteparten af de 2 parceller, ialt ca. 6 ha, til ophold og badning og iøvrigt med de af fredningsnævnet fastsatte foran citerede almindelige fredningsbestemmelser. Den eksisterende træbevoksning bibeholdes.

Det overlades dog til fredningsnævnet efter forhandling med fredningsplanudvalget i et kommende ordensreglement for området at tage stilling til, om og i bekræftende fald i hvilket omfang teltning bør tillades.

Der er herefter med ejeren opnået enighed om, at denne mod en erstatning på 75.000 kr. til fuld afgørelse afstår det omhandlede areal fri for pantegæld. Udbetaling af erstatningen har fundet sted, efter at der er sket udstykning, og efter at der mellem ejeren og panthaveren i ejendommen, lærer Gert Poulsen, Kgs. Thisted, er truffet aftale om, at der af erstatningen til sidstnævnte udbetales et beløb på 12.500 kr.

Under sagens gang for Overfredningsnævnet er der af Ålborg amts vejvæsen forelagt fredningsnævnet et projekt til regulering og forlægning af landevej nr. 16, Viborg-Løgstør, et projekt, der vil medføre, at landevejen mod syd føres ind over et mindre areal af det fredede. Amtsvejvæsenet agter i forbindelse med vejforlægningen at oprette parkerings- og vigeplads samt offentlige toiletter på det fredede område mellem den forlagte vej og den eksisterende træbevoksning. Efter at forhandlinger herom har været ført med bl.a. repræsentanter for fredningsnævnet og fredningsplanudvalget, har Overfredningsnævnet kunnet tiltræde projektet.

Et kort, nr. Ål 123, visende det erhvervede areal på

ca. 6 ha, er vedhæftet nærværende kendelse.

T h i b e s t e m m e s:

Den af fredningsnævnet for Ålborg fredningskreds den 30. september 1968 afsagte kendelse om fredning af matr.nr. 3 e og del af matr.nr. 3 b, Grønnerup by, Strandby sogn, ændres i overensstemmelse med foranstående, idet bemærkes, at den af det offentlige erhvervede del af 3 b efter foretaget udstykning betegnes 3 g.

Der er i erstatning udbetalt:

Fabrikant V.F. Konnerup,  
Holmevej 7, Farsø. 62.500,00 kr.

Lærer Gert Poulsen,  
Kgs. Thisted 12.500,00 "

Ialt: 75.000,00 kr.

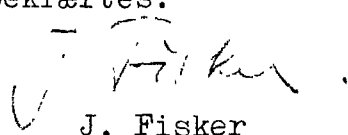
og renter af det samlede beløb - 6 % p.a. fra den 20. september 1968 til udbetalingens dato - der er tillagt fabrikant V.F. Konnerup.

Af erstatningen er 3/4 afholdt af statskassen og 1/4 af den tidlige Ålborg amtsfond og de i amtet beliggende købstæder.

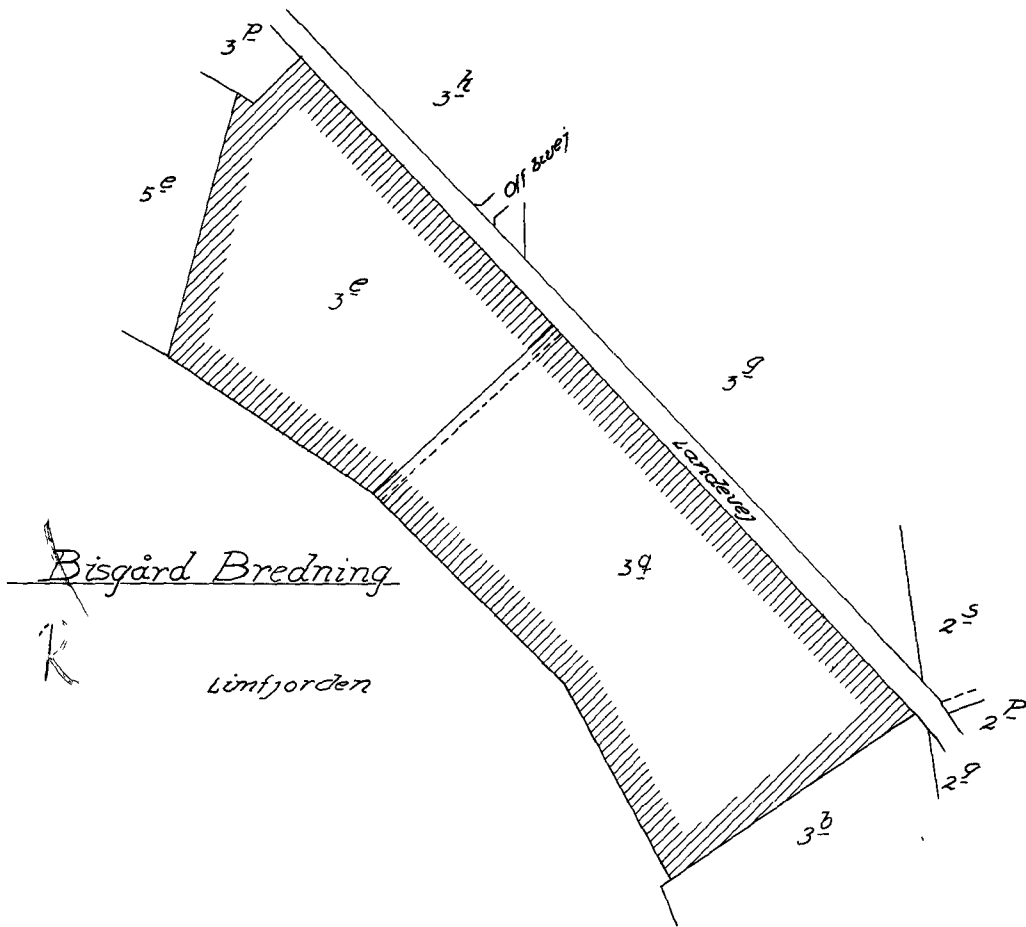
Nærværende kendelse vil være at tinglyse som adkomst for staten v/ministeriet for kulturelle anliggender til det af kendelsen omfattede område.

Udskriftens rigtighed

bekræftes.

  
J. Fisker

kh.



 fredningsgrænse

MATR. NR. 3<sup>q</sup> og 3<sup>e</sup>

Grønnerup By

SOGN: *Strandby*

HERRED: *Gulsum*

AMT: *Falborg*

Naturfredningskonsulentens kontor  
København d. 9-6-1974

By: *Grønnerup*

Sogn: *Strandby*

Plan nr. *Al 123*

Målforshold 1: 4000

FREDNINGSNÆVNET>



*J. B. 192.*

REG. NR. 4848 30/9 68

U D S K R I F T

af

forhandlings- og kendelsesprotokol

for

Fredningsnævnet for Aalborg Amtsrådskreds.

Den 30. september 1968 afsagdes i

Fr. 387/67, matr. nr. 3<sup>b</sup> og 3<sup>e</sup> Grønnerup by,  
Strandby sogn, sålydende

Kendelse:

Matr. nr. 3<sup>b</sup> og 3<sup>e</sup>  
Grønnerup by, Strandby sogn.

Anmelder:

Afsagt den 30/9 1968.

Fr. 387/67.

### Kendelse.

Danmarks Naturfredningsforening har ved skrivelse af 8. november 1967 tilskrevet Fredningsnævnet for Aalborg Amtsråds-kreds således: " - - skal herved anmode om, at der må blive rejst fredningssag for matr. nr. 3<sup>b</sup> og 3<sup>e</sup> Grønnerup by, Strandby sogn, som nærmere angivet på vedlagte kortbilag.

Arealet, der ønskes fredet, er beliggende mellem Løgstør-Viborg landevej og Risgård bredning. Der knytter sig til stedet betydelig rekreativ interesse, idet der er en særdeles velegnet badestrand.

Arealet er afskærmet mod landevejen ved en læplantning, som ønskes bibeholdt.

Der nedlægges følgende fredningspåstand:

Bebyggelse skal ikke være tilladt.

Opstilling af boder, skure, master må ikke finde sted.

Teltslagning og camping skal ikke være tilladt.

Terrænformerne må ikke ændres ved afgravning eller opfyldning.

Arealerne må ikke benyttes til bilophugningsplads eller henkastning af affald.

Arealet må ikke opdyrkes. Tilplantning med løv-, nåletræer eller buske må ikke finde sted.

De påtaleberettigede skal have adgang til at foretage de fornødne skridt til bevarelse af stedets naturtilstand.

Offentligheden skal have ret til at tage ophold på arealet og badestranden.

Fredningen skal ikke være til hinder for, at der etableres de nødvendige faciliteter (toiletter m.v.) til betjening af publikum. Projekter til sådanne skal dog forud godkendes af de påtaleberettigede.

Påtaleret tillægges fredningsnævnet for Aalborg Amtsrådskreds, Fredningsplanudvalget for Aalborg og Viborg amter og Danmarks Naturfredningsforening."

Under henvisning hertil har nævnet i medfør af Naturfredningslovens § 10 ladet indrykke bekendtgørelse om den begærte frednings-sag bl.a. i Statstidende nr. 190 for den 11. november s.å.

Den pågældende ejendom, der sammen med matr. nr. 2<sup>g</sup> sst. udgør en samlet ejendom, tilhører ifølge skøde lyst den 13. september 1967 Filip Konnerup, Holmevej 7, Farsø. Købesum 100.000 kr. Af servitutter er for så vidt angår matr. nr. 3<sup>b</sup> og 3<sup>e</sup> lyst følgende: Den 25. juli 1940 deklARATION om byggelinie på kyststrækningen, og den 13. januar 1961 dokument om byggelinie ved landevej. De heromhandlede to matr. nr. er i deres helhed omfattet af bestemmelserne i Naturfredningslovens § 25, stk. 1 og stk. 4 (om landevej). Den 18. december 1967 blev der afholdt åstedsforretning, til hvilken var indvarslet de i ejendommen interesserede samt bl.a. Danmarks Naturfredningsforening, sognerådet for Strandby-Farsø kommune og Fredningsplanudvalget for Aalborg amt, der alle var mødt eller repræsenteret med undtagelse af Ny jysk Landhypotekforening. Ejeren protesterede mod fredningen og gjorde gældende, at det var hans hensigt at anlægge en campingplads på hele ejendommen og henviste til skrivelse af 11. september 1967 til sognerådet, der ved påtegning af 18. s.m. havde oversendt den her til nævnet.

Af panthavere var kun mødt 2. og 3. prioritethaveren, lærer Gert Paulsen, Kgs. Thisted (pantebreve store opr. 24.500 kr. og 15.000 kr. næst 10.500 kr. til Ny jysk Landhypotekforening.) Han protesterede mod fredning og påstod sig tilkendt eventuel erstatning som afdrag på pantegælden. Det til fredning foreslåede areal er et langstrakt nord - syd gående areal, hvor der midt gennem dette findes en smal nåletræsplantage, der i det væsentlige hindrer udsigten fra den i indledningen nævnte landevej (amtsvej .) ud over Risgård bredning. Mellem denne plantage og stranden vest herfor har der været opført på lejet grund en række sommerhuse i strid med bestemmelsen i ovennævnte § 25, stk. 1. Disse huse er nu - efter mange forhandlinger - alle fjernet, bortset fra et enkelt, den nuværende ejer tilhørende, mindre hus, som han har ønsket skulle anvendes i forbindelse med den påtænkte campingplads. Ud for arealet, men på østsiden af landevejen, er opført et motel, hvis ejer en overgang gerne ville overtage arealet af den tidligere ejer, gårdejer Jacob Jensen, således at det kunne udlægges til brug for motellets gæster.

Under ovennævnte åstedesforretning drøftedes dels spørgsmålet om i hvilket omfang nævnte plantage, i tilfælde af en fredning, burde bibeholdes helt eller delvist, og dels spørgsmålet om campingplads. Danmarks Naturfredningsforening har, vedrørende det første spørgsmål jfr. vedhæftede kort, godkendt forslag om, at der i plantagen foretages udsigtssluser, således at der, set fra landevejen, tilvejebringes gode udsigtsmuligheder, samtidig med at der bibeholdes mulighed for læ for publikum. Med hensyn til spørgsmålet om anlæg af campingplads drøftedes det at begrænse en sådan til arealet i umiddelbar nærhed af landbrugsbygningerne,

der ligger på matr. nr. 3<sup>b</sup>.

Under en fornyet åstedsforretning den 10. juni 1968, hvori deltog foruden ejeren og ovennævnte panthaver tillige repræsentanter for sognerådet. For at undersøge muligheden for, at der på stedet kan oprettes en rentabel og forsvarlig campingplads, vedtoges det at forelægge spørgsmålet herom for Det danske Lejrpladsudvalg.

I overensstemmelse hermed tilskrev nævnet dette udvalg ved dets sekretær, politimester Palle Høybye, Hjørring, ved skrivelse af 17. s.m. og modtog svar ved skrivelse af 22. s.m., hvilken skrivelse synes at gå ud på, at det stiller sig tvivlsom hvorvidt den sydlige  $\frac{1}{2}$  af fredningsareal må anses tilstrækkelig stort. Sagen har endvidere været forelagt politimesteren i Nibe med henblik på de sundhedsmæssige foranstaltninger.

Den 3. august 1968 foretog nævnet en afsluttende besigtigelse i overværelse af ejeren.

Nævnet finder, at det til fredning foreslåede areal er fredningsværdigt i særdeleshed for så vidt angår matr. nr. 3<sup>a</sup> og den nordlige halvdel af matr. nr. 3<sup>b</sup>, der i medfør af Naturfredningslovens § 1 vil være at frede, idet der med hensyn til fredningsområdet henvises til vedhæftede kort, hvor området er markeret af en sort, ubrudt streg (se dog nedenfor under 2.) For at give ejeren mulighed for at oprette den begærte campingplads, har nævnet indskrænket fredningsområdet, således at det, jfr. kortet, kun omfatter de nordligste ca. 2/3 af det til fredning foreslåede areal.

Nævnet kan tiltræde, at fredningsområdet belægges med den af Danmarks Naturfredningsforening foreslåede servitut, dog med følgende ændringer eller tilføjelser:

1. For at sikre, at fredningsområdet ikke benyttes til parkering eller camping skal der træffes en sådan effektiv foranstaltning, at den kun tillader gående færdsel. Der skal således af ejeren inden  $\frac{1}{2}$  år efter, at denne kendelse er endelig (d.v.s. regnet fra Overfredningsnævnets kendelse, i det omfang nærværende bestemmelse stadfæstes) etableres mod nordøst og sydøst en efter nævnets skøn passende dyb og bred grøft. Samtidig hermed anlægges i alt fire overgange i disse to grøfter, (for eksempel cementrør med jordfyld) hvilke overgange skal have en bredde af 1 meter (hverken mere eller mindre) for at hindre bilkørsel. De to af disse overgange skal anbringes med passende mellemrum i grøften ud mod landevejen (den nordøstre grøft) og den ene af dem skal anbringes i tilslutning til den på kortet viste markvej (i skellet mellem matr. nr. 3<sup>b</sup> og 3<sup>e</sup>.) De resterende to anbringes på hver side af træbevoksningen i den sydøstre grøft. I tilslutning hertil anbringes ud for hver overgang lige inde på fredningsområdet en "mølle" og på begge sider heraf et effektivt 2 meter langt trådhegn, der skal være forsynet med i hvert fald to rækker pigtråd, alt for at hindre, at motorcykler eller knallerter bringes <sup>på</sup> ind/fredningsområdet. Mod vest skønnes en sådan grøft for tiden uforholdsmæssig. Skulle det senere vise sig, at en tilsvarende grøft også er påkrævet her, kan nævnet pålægge ejeren at tilvejebringe en sådan, inden 6 mdr. efter at nævnet ved anbefalet brev har tilkendegivet dette. På kortet er angivet tre udsigtssluser, rydninger i træbeplantningen (I, II og III). Inden samme frist som angivet for grøfterne mod nordøst og sydøst skal ejeren drage omsorg for, at udsigtsslusen II etableres. Da sluserne I og III muligvis kan undgås som værende overflødige eller u hensigtsmæssige, skal der gives nævnet tid til

at tage stilling hertil. Såfremt nævnet, efter at have forelagt spørgsmålet herom for Danmarks Naturfredningsforening, skønner, at de begge eller den ene af sluserne bør etableres, kan nævnet på samme måde og med samme frist som angivet ovenfor vedrørende den vestlige grøft, pålægge ejeren at etablere slusen (sluserne).

Det påhviler den til enhver tid værende ejer af fredningsområdet at opretholde ovennævnte grøfter, overgange med "møller" og hegn samt udsigtssluser på, efter nævnets skøn, formålstjenlig vis. Den bestående træbeplantning, jfr. kortet, skal, når hensyn tages til udsigtsslusen (sluserne), på samme måde opretholdes. De ovennævnte påtale-berettigede eller sognerådet for Strandby-Farsø kommune skal vedrørende de heromtalte etablerings- og vedligeholdelsesarbejder være berettiget til for vedkommende ejers regning at lade disse udføre, såfremt ejeren ikke, inden to måneder efter skriftligt påkrav herom ved anbefalet brev, selv har ladet nævnte arbejder udføre. Nævnet ville bl.a. af hensyn til ejeren foretrække, at fredningsområdet blev eksproprieret, men da nævnet ikke har kompetence til at træffe en sådan bestemmelse, henvises spørgsmålet herom, jfr. naturfredningslovens § 13, stk. 4, og nedenfor, til Overfredningsnævnet.

2. Da fredningspåstanden, omfattende hele matr. nr. 3<sup>b</sup> og 3<sup>e</sup>, er begrænset som ovenanført, netop for at give ejeren lejlighed til at anlægge den ønskede campingplads, finder nævnet, at de i samme påstand i slutningen omtalte faciliteter (toiletter m.v.) ikke må anbringes inden for fredningsområdet. Såfremt campingpladsen ikke realiseres inden 2 år forbeholder nævnet sig herefter at genoptage sagen, med henblik på at inddrage den fredningsområdet nærmeste del (af matr. nr. 3<sup>b</sup>), således at der her eventuelt kan etableres

nævnte faciliteter. Den til enhver tid værende ejer af matr. nr. 3<sup>b</sup> må ikke - så længe nævnet ikke har genoptaget sagen - på dette matr. nr. foretage dispositioner, der kan danne hindring for eller vanskeliggøre tilvejebringelsen af sådanne faciliteter. Betingelsen for at nævnet godkender campingpladsen er bl.a., at fredningsarealets publikum må benytte nævnte faciliteter. Ovennævnte ejer skal dog, når den pågældende 2 års frist er udløbet, være berettiget til at afæske nævnet en kendelse, om, hvorvidt nævnet vil genoptage fredningssagen, således ejeren i benægtende fald skal være berettiget til at kræve, at nævnet udfærdiger en erklæring herom, således at denne del af fredningskendelsen kan aflyses på matr. nr. 3<sup>b</sup>.

3. Da det findes uheldigt, at der er for mange påtaleberettigede, tillægges der kun Danmarks Naturfredningsforening og Fredningsnævnet for Aalborg Amtsrådskreds påtaleret, hver for sig.

Med hensyn til renholdelse af fredningsområdet har sognerådet givet tilsagn om at påtage sig pligten til opstilling af kommunens sædvanlige affalds træbeholdere og tømning af disse, der anbringes på steder, hvor de ikke virker skæmmende. Renholdelsen påhviler iøvrigt ejeren, såfremt campingpladsen etableres.

Det vil være at tillægge ejeren i erstatning 6.000 kr. for grøfter m.v. og for ulempe yderligere 6.000 kr. eller ialt 12.000 kr. tilligemed renter heraf 6 % årlig fra kendelsens dato, indtil betaling sker. Erstatningen vil være at udrede i overensstemmelse med bestemmelsen i Naturfredningslovens § 17 stk. 1, pkt. 1. Det skal tilføjes, at pantaverens sikkerhed ved den heromhandlede fredning ikke findes



at være udsat for risiko, hvorfor hans påstand ikke vil være at tage til følge.

Nærværende kendelse vil være at tinglyse med primær prioritet på matr. nr. 3<sup>b</sup> og 3<sup>e</sup> Grønnerup by, Farsø sogn og på parceller, der eventuelt måtte være udstykket herfra den 11. november 1967 og senere. Kendelsen vil under henvisning til Naturfredningslovens § 13 stk. 4, pkt. 2 og 3 om eventuel ekspropriation og § 19, stk. 3, være at forelægge for Overfredningsnævnet. Dette fritager dog ikke den eller de i fredningssagen implicerede - herunder panthaveren - der eventuelt måtte være utilfreds med kendelsen, selv at indbringe den for Overfredningsnævnet, Nyrops-gade 22<sup>4</sup>, 1602 København V, inden den i samme lovs § 19, stk. 2, nævnte ankefrist af 4 uger.

Thi bestemmes.

Matr. nr. 3<sup>b</sup> og 3<sup>e</sup> Grønnerup by, Strandby sogn, og parceller, der måtte være udstykket herfra den 11. november 1967 og senere fredes i ovennævnte omfang med Danmarks Naturfredningsforening og Fredningsnævnet for Aalborg Amtsrådsreds, hver for sig, som påtaleberettigede.

Der tillægges ejeren, Filip Konnerup, Holmevej 7, Farsø, i erstatning 12.000 kr. tilligemed renter 6 % årlig heraf fra den 30. september 1968, indtil betaling sker.

Den af panthaveren, lærer Gert Poulsen, fremsatte påstand tages ikke til følge.

E. Vadgård

Schierbeck

Krebs Hansen

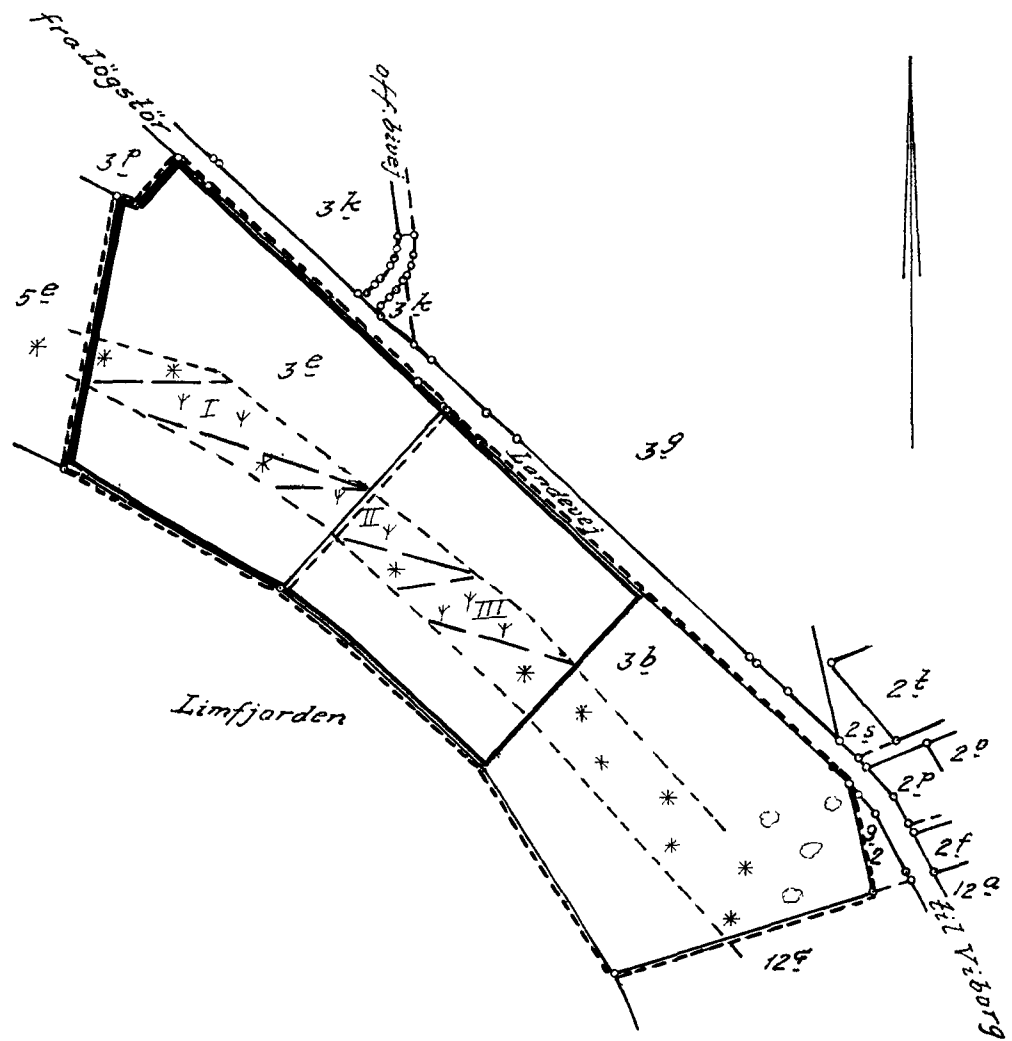
*Løst ved. Bekend i Røg 10. d. 7-10-68.*

Rigtig afskrift.

Fredningsnævnet i Terndrup, d. 31/12/68

*Bent Hansen*

Justitsministeriets genpartkalkuleret, TII kort.



Terræn af  
Grønnerup By, Strandby Sogn,  
Gislum Herred, Aalborg Amt.

Udfærdiget i august 1968  
til brug ved fredningssag.

*[Handwritten Signature]*  
Landinspektör.

Signaturer:

- grænse for fredningspåstand
- — — — fredning
- — — — udsigtssluse

**Fredningsnævnet**  
for Aalborg Amtsraadsreds  
Dommerkontoret  
9575 Terndrup

Løbrigt jfr. D.S. 198.

1:4000  
Jensen & Kjeldskov A S

387-67

Navn:

19

d.

attesteres herved.

atstillings-

ormular

DISPENSATIONER>

**Afgørelser – Reg. nr.: 04848.00**

**Dispensationer i perioden: 12-06-2006**

Fredningsnævnet for Nordjyllands Amt,  
Badehusvej 17, 9000 Aalborg,  
Telefon 96 30 70 00.

**Buderupholm Statsskovdistrikt,  
Mosskovgård,  
Møldrupvej 26,  
9530 Skørping.**

Aalborg, den 12. juni 2006

FS 34/2006 :

**Ansøgning om tilladelse til at etablere en kajakovernatningsplads ved Grønnerup Strand på realer omfattet af Overfredningsnævnets kendelse af 25. juni 1971 om fredning af matr.nr. 3a og del af matr.nr. 3b Grønnerup by, Grønnerup.**

---

Ved skrivelse af 3. april 2006 har De ansøgt fredningsnævnet om tilladelse til etablering af kajakovernatningsplads ved Grønnerup Strand.

Nævnet foretog den 31. maj 2006 besigtigelse og forhandling i sagen. Udskrift af forhandlingsprotokollen vedlægges til orientering.

I henhold til fredningskendelen er der forbud mod teltslagning og camping.

Som det fremgår af protokollatet har nævnet besluttet af tillade det ansøgte, foreløbig begrænset til en periode på 3 år.

Afgørelsen er truffet i medfør af naturbeskyttelseslovens § 50, stk. 1 og kan inden 4 uger påklages til Naturklagenævnet. Skriftlig klage fremsendes til fredningsnævnet til videre foranstaltning.

Tilladelsen må ikke udnyttes inden klagefristens udløb.

Det er en betingelse for Naturklagenævnets behandling af en klage, at der indbetales et gebyr på 500 kr. Naturklagenævnet vil opkræve gebyret, når klagen er modtaget fra fredningsnævnet, og behandlingen af klagen bliver først påbegyndt, når gebyret er modtaget. Gebyret bliver tilbagebetalt, hvis der gives medhold i klagen.

Sortsøe Jensen

SNS-121-00208

kopi er fremsendt til :

1. Knud Erik Jeppesen,
2. Inge Eriksen,
3. Nordjyllands Amt, Naturkontoret,
4. Farsø Kommune,
5. Danmarks Naturfredningsforening, København,
6. Danmarks Naturfredningsforening v/ Ejner Pedersen,
7. Skov- og Naturstyrelsen.

Onsdag, den 31. maj 2006 afholdt fredningsnævnet for Nordjyllands Amt besigtigelse og forhandling i

FS 34/2006 :

**Ansøgning om tilladelse til at etablere kajakovernatningsplads ved Grønnerup Strand på arealer omfattet af Overfredningsnævnets kendelse af 25. juni 1971 om fredning af matr.nr. 3a og del af matr.nr. 3 b Grønnerup by, Grønnerup.**

---

Nævnet var mødt ved formanden, dommer Sortsøe Jensen, det amtsrådsvalgte medlem Knud Erik Jeppesen og det kommunaltvalgte medlem Inge Eriksen,

For Nordjyllands Amt, Naturkontoret mødte Annemarie Christensen,

For Danmarks Naturfredningsforening mødte Ole Byrialsen,

For Buderupholm Statsskovdistrikt mødte Jens Erik Nielsen,

Der fremlagdes skrivelse af 3. april 2006 med kortbilag fra Buderupholm Statsskovdistrikt.

Nævnsformanden oplyste om fredningskendelsen, at den indeholder bestemmelse om, at teltslagning og camping ikke er tilladt.

Annemarie Christensen bemærkede, at arealet i dag er matrikuleret under matr.nr. 3 e Grønnerup by, Grønnerup.

Jens Erik Nielsen orienterede om projektet, at det er et led i Skov- og Naturstyrelsens bestræbelser på at skabe muligheder for udvidet adgang til anvendelse af de kystnære arealer i forbindelse med bl.a. havkajaksejllads. Der tænkes oprettet overnatningspladser typisk med en dagssejllads afstand i Lim-fjorden. Overnatningspladsen er en græsplet, placeret i et hjørne af arealet op mod hybenbevoksninger og derfor mindst synligt. Der vil ikke blive foretaget terrænændringer, opstillet borde, bænke eller skilte. Det vil blive markeret, at pladsen må anvendes til to overnatninger højst.

Danmarks Naturfredningsforening havde ingen indvendinger herimod.

Amtet så gerne en eventuel tilladelse tidsbegrænset til f.eks. 3 år henset til, at det må anses som et forsøg.

Nævnet voterede og besluttede at tillade det ansøgte indtil videre begrænset til en 3-årig periode.

De mødende blev gjort bekendt med klageadgangen.

Sagen sluttet.

Sortsøe Jensen.