


Fortidsminder og kulturhistoriske spor på BLÅVANDSHUK.

Enheden berejst 1988. Genbesigtigelse maj 2010. Nyt katalog udgivet januar 2011.



1

AFD.	FR.NR.	SB.NR.	BESKRIVELSE	BEMÆRKNINGER	BILLEDE
			<p>På alle enhedens arealer gælder:</p> <p>At sten- og jorddiger skal betragtes som fredede fortidsminder.</p> <p>Det er tilstræbt at få indtegnet samtlige sten- og jorddiger på skovkortene, men der findes uden tvivl flere, som endnu ikke er registreret og tegnet på.</p>	<p>Bør holdes synlige og må ikke yderligere gennembrydes.</p> <p>Indberet sten- og jorddiger til korttegnerne i den centrale styrelse, så de kan blive tegnet på skovkortene.</p>	
			102 - NYMINDE PLANTAGE - SYDLIG DEL		
148	3001:30	162	<p>Hustomter. Tomterne af ca. 10 ESE-huse / fiskeboder. Tomterne er orienteret N - S og måler hver for sig ca. 10 x 6 m. De ses som noget udflydende, knap ½ m høje jordvolde. Boderne er flere steder anlagt side om side med fællesvæg til nabohuset, og dækker tilsammen et areal på 60 x 10 m i Ø - V. Græsklædt. I klitområde.</p>	<p>Tilstanden bevares. Evt. opvækst fjernes.</p>	 <p>Fra VSV. EB. 17.05.10</p>

Fortidsminder og kulturhistoriske spor på BLÅVANDSHUK.

Enheden berejst 1988. Genbesigtigelse maj 2010. Nyt katalog udgivet januar 2011.



2

AFD.	FR.NR.	SB.NR.	BESKRIVELSE	BEMÆRKNINGER	BILLEDE
152	2901:1	7	<p>Kreaturfold. Cirkelformet jordvold, 3,5 m bred ved bunden og 19 m i ydre diameter. Den S-lige halvdel af jordvolden er ca. 1 m høj, og den N-lige op til 1,8 m høj - formentlig øget p.g.a. flyvesand. En 2 m bred åbning i SØ.</p> <p>Delvist træbevokset. I gammel nåleskov.</p>	<p>Små træer på volden og indenfor fjernes og store træer fjernes eller stammes grundigt op. Bedst om hele folden lå frit hen med græs eller lyng.</p>	 <p>Fra SØ. EB. 17.05.10.</p>
158	3001:29	4	<p>Lønne Kirketomt og kirkegård. Et areal på ca. 70 x 50 m med tomten af kirken markeret, og adskillige gravsten.</p> <p>Græsklædt med spredte gamle træer.</p>	<p>Pænt og velholdt. Tilstanden bevares.</p>	 <p>Fra SØ. EB. 17.05.10.</p>

Fortidsminder og kulturhistoriske spor på BLÅVANDSHUK.



Enheden berejst 1988. Genbesigtigelse maj 2010. Nyt katalog udgivet januar 2011.

AFD.	FR.NR.	SB.NR.	BESKRIVELSE	BEMÆRKNINGER	BILLEDE
------	--------	--------	-------------	--------------	---------

AFD.	FR.NR.	SB.NR.	BESKRIVELSE	BEMÆRKNINGER	BILLEDE
			103 - BLÅBJERG PLANTAGE		
259	3001:12	37	Høj. 2,0 x 23 m. Friholdt for gamle træer, men helt overgroet med stødskud fra birk mv.	Højen ryddes, skal stedse holdes ryddet og henligge med græs.	 Fra V. EB. 17.05.10.
260	3001:26	38	Høj. 0,8 x 14 m. En tredjedel af højens V-siden er bortskåret af vej. To gamle bøge på højen. I gammel bøgeskov.	Skal holdes helt fri for opvækst for af kunne ses. Tilstanden ellers OK.	 Fra NNV. EB. 17.05.10



Fortidsminder og kulturhistoriske spor på BLÅVANDSHUK.

Enheden berejst 1988. Genbesigtigelse maj 2010. Nyt katalog udgivet januar 2011.

AFD.	FR.NR.	SB.NR.	BESKRIVELSE	BEMÆRKNINGER	BILLEDE
			106 - GOLFBANEN		
297	3001:1	22	Langhøj. 2,3 x 37 x 16, orienteret N - S. Største højde i S-enden. Græsklædt med enkelte ege. På golfbane.	Tilstanden fin og opretholdes.	 Fra SSØ. EB. 17.05.10
297	3001:2	23	Høj. 1,8 x 14 m. Noget uregelmæssig med afgravninger af S-lig højfod. Ø-lig højfod ligeledes afgravet, med et hul uden for højen. Græsklædt med ligt gyvel. På golfbane.	Højen bør holdes fri for gyvel. Evt. fyldes hullet uden for højen op. I øvrigt OK.	 Fra v. EB. 17.05.10.



Fortidsminder og kulturhistoriske spor på BLÅVANDSHUK.

Enheden berejst 1988. Genbesigtigelse maj 2010. Nyt katalog udgivet januar 2011.

AFD.	FR.NR.	SB.NR.	BESKRIVELSE	BEMÆRKNINGER	BILLEDE
297	3001:3	24	Høj. 2,3 x 18 m. Højfoden i V afskåret af vej. Ø-siden noget uregelmæssig. Græsklædt med et par ege. På golfbane.	Tilstanden fin og opretholdes.	 Fra N. EB. 17.05.10
297	3001:4	25	Høj. 2,8 x 18 m. Højfoden i V, afskåret af vej. Lille krater i top. Græs- og brombærklædt med et par ege. På golfbane.	Tilstanden fin og opretholdes.	 Fra SSV. EB. 17.05.10.



Fortidsminder og kulturhistoriske spor på BLÅVANDSHUK.

Enheden berejst 1988. Genbesigtigelse maj 2010. Nyt katalog udgivet januar 2011.

AFD.	FR.NR.	SB.NR.	BESKRIVELSE	BEMÆRKNINGER	BILLEDE
297	3001:5	27	Høj. 3,0 x 25 m med en stor flad top. Græsklædt med en enkelt eg. På golfbane.	Tilstanden fin og opretholdes.	 Fra N. EB. 17.05.10
297	3001:6	26	Høj. 2,3 x 14 m. Højfoden i V en smule afskåret af vej. N- og S-siden ligeledes noget afgravede. Græsklædt med enkelte ege og brombær. På golfbane.	Tilstanden fin og opretholdes.	 Fra V. EB. 17.05.10



Fortidsminder og kulturhistoriske spor på BLÅVANDSHUK.

Enheden berejst 1988. Genbesigtigelse maj 2010. Nyt katalog udgivet januar 2011.

AFD.	FR.NR.	SB.NR.	BESKRIVELSE	BEMÆRKNINGER	BILLEDE
297	3001:7	30	<p>Høj. 3,0 x 20 m. I højen er nedgravet en bunker (dækningsrum) af beton. Grundfladen er 3 x 6 m. Et mandehul på 1 m i diameter står åbent ned til selve rummet. Rummets højde vurderes til ca. 3 m. Bunkeren er nu dækket med græstørv, så den ikke længere kan ses i højoverfladen.</p> <p>Græsklædt med enkelte træer. På golfbane.</p>	Tilstanden fin og opretholdes.	 <p>Fra NNØ. EB. 17.05.10</p>
297	3001:8	31	<p>Høj. 2,3 x 17 m. Højfoden i V, afskåret af vej.</p> <p>Græsklædt. På golfbane.</p>	Tilstanden fin og opretholdes.	 <p>Fra N. EB. 17.05.10.</p>



Fortidsminder og kulturhistoriske spor på BLÅVANDSHUK.

Enheden berejst 1988. Genbesigtigelse maj 2010. Nyt katalog udgivet januar 2011.

AFD.	FR.NR.	SB.NR.	BESKRIVELSE	BEMÆRKNINGER	BILLEDE
297	3001:9	33	Høj. 4,0 x 28 m. Højen er blevet restaureret. Græsklædt med enkelte unge røn. På golfbane.	Tilstanden fin og opretholdes.	 <p>Fra VSV. EB. 17.05.10</p>
297	3001:10	32	Høj. 2,4 x 22 m. Ø-siden, noget afgravet, ellers jævn og hel. Græsklædt med lidt buske og brombær. På golfbane.	Buske og brombær holdes nede. Ellers fint.	 <p>Fra V: EB. 17.05.10.</p>



Fortidsminder og kulturhistoriske spor på BLÅVANDSHUK.

Enheden berejst 1988. Genbesigtigelse maj 2010. Nyt katalog udgivet januar 2011.

AFD.	FR.NR.	SB.NR.	BESKRIVELSE	BEMÆRKNINGER	BILLEDE
297			Jorddige. Stort solidt jorddige i N – S gennem højområdet.		 <p>Fra N. EB.17.05.10.</p>
			140 - LØNBORG HEDE		
333	2903:8	5	Høj, "Præstehøj". 1 x 13 m. Velbevaret dog med en lav sænkning i top og en mindre beskadigelse af højfoden i SV (vej). Lyngklædt. I hede.	Tilstanden fin og opretholdes.	 <p>Fra V. EB. 17.05.10.</p>



Fortidsminder og kulturhistoriske spor på BLÅVANDSHUK.

Enheden berejst 1988. Genbesigtigelse maj 2010. Nyt katalog udgivet januar 2011.

AFD.	FR.NR.	SB.NR.	BESKRIVELSE	BEMÆRKNINGER	BILLEDE
333	2903:9	7	Høj. 0,2 x 8 m. Ganske lav og helt udflydende. I toppen rævegrave, som delvist har spoleret den i forvejen svært erkendbare høj. Græs- og lyngklædt. I hede.	Tilstanden bevares.	 Fra V. EB. 17.05.10.
333	2903:10	6	Høj. 0,1 x 7 m. Ganske lav og helt udflydende. Vanskelig at erkende som høj – for ikke at sige helt umulig. Bevokset med mos og øret pil (?). I hede.	Tilstanden bevares.	 Fra V. EB. 17.05.10



Fortidsminder og kulturhistoriske spor på BLÅVANDSHUK.

Enheden berejst 1988. Genbesigtigelse maj 2010. Nyt katalog udgivet januar 2011.

AFD.	FR.NR.	SB.NR.	BESKRIVELSE	BEMÆRKNINGER	BILLEDE
			204 - VRØGUM PLANTAGE		
723	3202:1	5	Høj. 2,0 x 18 m. Stort hul i top samt ned over højsiden i SØ. Højen delvis tilføjet med sand. Helt overgroet. I gammel sitkabevoksning.	Bør ryddes for kvas og opvækst, og bør eventuelt restaureres.	 Fra NV. EB. 18.05.10
723		149	DKC. oplyser (1905): <i>I Plantørboligens Have er bygget en moderne Høj.</i> Stedet er markeret midt i "Balonparken" hvor højen dog ikke ses. Om omtalte høj nu anvendes som startstedet for svævebanen, eller højen er de rester der ses, som en vold S for beach ball-banen, skal jeg ikke kunne sige. Eller måske er prydhøjen helt væk.		 Fra SV. EB. 18.05.10

Fortidsminder og kulturhistoriske spor på BLÅVANDSHUK.

Enheden berejst 1988. Genbesigtigelse maj 2010. Nyt katalog udgivet januar 2011.

AFD.	FR.NR.	SB.NR.	BESKRIVELSE	BEMÆRKNINGER	BILLEDE
726	3202:4	23	<p>Høj. 1,8 x 18 m. Forstyrret overflade med afgravninger og huller.</p> <p>Temmelig overgroet med alskens løvtræer og lidt nål. I ung blandet løvskov.</p>	Højen bør holdes helt ryddet for kvad og selvsåning. Gamle løvtræer kan blive stående.	 <p>Fra N. EB. 18.05.10.</p>
726	3201:8	24	<p>Høj, "Stangerhøj". 2,0 x 26 m. Stor sækning, 10 x 2 m, i toppen, så hele højen nærmest fremstår som en cirkelformet vold.</p> <p>Helt overgroet med et skønsomt udvalg af træarter.</p>	Bør friholdes helt for selvsåning, og hullet fyldes op.	 <p>Fra V. EB. 18.05.10</p>



Fortidsminder og kulturhistoriske spor på BLÅVANDSHUK.

Enheden berejst 1988. Genbesigtigelse maj 2010. Nyt katalog udgivet januar 2011.

AFD.	FR.NR.	SB.NR.	BESKRIVELSE	BEMÆRKNINGER	BILLEDE
727	3202:3	22	Høj. 1,8 x 16 m. Bevokset med gammel ædelgran i tilsvarende bevoksning.	Træerne på højen bør ryddes for at forbygge stormfaldsskader, og højen henligge med græs.	 Fra SØ. EB. 18.05.10
736		203	"Hans Nielsens Have" . Stort jorddiget omkring <i>Vrøgum Plantages "vugge"</i> . Området indenfor diget er bevokset med gamle fyr og egetræer samt en ustyrlig masse selvsåede nåletræer.	Selve jorddiget skal holdes synligt og fri for træer. I området indenfor bør al selvsåningen fjernes, så kun de gamle træer står tilbage.	 Fra SSV – NV partiet. EB. 18.05.10



Fortidsminder og kulturhistoriske spor på BLÅVANDSHUK.

Enheden berejst 1988. Genbesigtigelse maj 2010. Nyt katalog udgivet januar 2011.

AFD.	FR.NR.	SB.NR.	BESKRIVELSE	BEMÆRKNINGER	BILLEDE
755	3201:15	7	Høj , 3,7 x 22 m. Hul i toppen og skår ned over højsiden i SØ og NØ. Græsklædt, friholdt for træer, men med en del selvsåning. I gammel nåleskov ud til åbent område.	Al selvsåning fjernes, så højen ligger hen med græs. Hullet kan fyldes op.	 Fra SV. EB. 18.05.10
756	3201:14	4	Høj , 1,8 x 15 m. Et 3 m bredt og 1,0 m dybt hul i toppen. Græsklædt, ud mod åben mark, men tæt bevoksning af sitka- og rødgran på V-siden.	Al selvsåning fjernes, så højen ligger hen med græs. Hullet kan fyldes op.	 Fra Ø. EB. 18.05.10.


Fortidsminder og kulturhistoriske spor på BLÅVANDSHUK.

Enheden berejst 1988. Genbesigtigelse maj 2010. Nyt katalog udgivet januar 2011.

AFD.	FR.NR.	SB.NR.	BESKRIVELSE	BEMÆRKNINGER	BILLEDE
774	3201:6	48	<p>Høj, "Snorrehøj". 3,2 x 27 m. Et GI-punkt på toppen. Flot høj, restaureret i 1953.</p> <p>Græsklædt med mange fyr og graner på højen. Ud til åbent område.</p>	<p>Højen bør frilægges helt, og henligge med græs eller lyng. I det mindste bør selvsåningen langs N- siden fjernes, træerne tyndes og de resterende stammes op.</p>	 <p>Fra S. EB. 18.05.10</p>
778	3201:5	25	<p>Høj, "Lille Jens Høj". 2,5 x 20 m. Noget uregelmæssig af form med afgravninger i SSV og en "udposning" (formentlig fyldt fra toppen af højen) i NV. I toppen er nedgravet en rund betonklods med et jernrør istøbt.</p> <p>Græs- og lyngklædt, med to gamle skovfyr på toppen. Filt.</p>	<p>Tilstanden opretholdes.</p>	

Fortidsminder og kulturhistoriske spor på BLÅVANDSHUK.

Enheden berejst 1988. Genbesigtigelse maj 2010. Nyt katalog udgivet januar 2011.

AFD.	FR.NR.	SB.NR.	BESKRIVELSE	BEMÆRKNINGER	BILLEDE
779	3201:7	49	Høj. 2,0 x 18 m. Tidligere med et stort hul i midten af højen næsten til bunds, men nu restaureret. Græsklædt. I hede.	Tilstanden fin og opretholdes.	 <p data-bbox="1624 750 1803 821">Fra S. EB. 18.05.10.</p>
			303 - ÅL PLANTAGE		



Fortidsminder og kulturhistoriske spor på BLÅVANDSHUK.

Enheden berejst 1988. Genbesigtigelse maj 2010. Nyt katalog udgivet januar 2011.

AFD.	FR.NR.	SB.NR.	BESKRIVELSE	BEMÆRKNINGER	BILLEDE
1025			Tysk flygtningekirkegård for tyske flygtninge efter anden verdenskrig.		 <p>Fra SSØ. EB. 23.05.05.</p>
1025			Tysk flygtningekirkegård for tyske flygtninge efter anden verdenskrig.		 <p>Fra VNV. EB. 18.05.10.</p>

Fortidsminder og kulturhistoriske spor på BLÅVANDSHUK.

Enheden berejst 1988. Genbesigtigelse maj 2010. Nyt katalog udgivet januar 2011.

AFD.	FR.NR.	SB.NR.	BESKRIVELSE	BEMÆRKNINGER	BILLEDE
1025			Tysk flygtningekirkegård for tyske flygtninge efter anden verdenskrig.		 <p>Fra ØNØ. EB. 23.05.05.</p>
1034	3201:16	87	Høj. 1,5 x 12 m. Et hul, 4,5 m i diameter, og 0,5 m dybt, i højen. Helt overgroet med støds kud af glansbladet hæg.	Bør ryddes for opvækst.	 <p>Fra Ø. EB. 18.05.10.</p>



Fortidsminder og kulturhistoriske spor på BLÅVANDSHUK.

Enheden berejst 1988. Genbesigtigelse maj 2010. Nyt katalog udgivet januar 2011.

AFD.	FR.NR.	SB.NR.	BESKRIVELSE	BEMÆRKNINGER	BILLEDE
1034		204	<p>Mindesten. Groft udkløvet granitsten, 83 x 33 cm ved foden, 65 x 32 cm for oven og 195 cm høj, anbragt på en sokkel, 95 x 48 cm i fladen og 30 cm høj – det hele på et fundament af beton.</p> <p>På siden mod V ses følgende inskription:</p> <p style="text-align: center;">Klitplantør</p> <p style="text-align: center;">J. P. F. Bang</p> <p style="text-align: center;">Rd. af Db. og Dbm. 25.2.1854 20.2.1929</p> <p style="text-align: center;">Leder af Statens Klitvæsen gennem en Menneskealder.</p> <p style="text-align: center;">I taknemmeligt Minde rejst af Foreningen af Statens Klitplantører.</p> <p>Stenen blev rejst i 1933 og flyttet til sin nuværende plads i 2008.</p> <p>På græsplænen ved distriktskontoret Åholt.</p>	<p>Tilstanden fin – bortset fra en svag hældning mod N.</p>	 <p>Fra V. EB. 18.05.10</p>



Fortidsminder og kulturhistoriske spor på BLÅVANDSHUK.

Enheden berejst 1988. Genbesigtigelse maj 2010. Nyt katalog udgivet januar 2011.

AFD.	FR.NR.	SB.NR.	BESKRIVELSE	BEMÆRKNINGER	BILLEDE
1034	3201:31	88	Høj. 1,2 x 10 m. N-foden afskåret af jorddige. Hele området indenfor jorddiget hvor de 9 småhøje findes, ligger hen i gammel bøgebevoksning. Tidligere løbe nr. 1.	Selvsåning i området og især på højene bør holdes nede. Ved udtynding af bøgene skal de træer, som står på eller nær højene fjernes først.	 Fra SØ. EB. 18.05.10
1034	3201:23	205	Høj. 0,7 x 6,5 m. Tidligere løbe nr. 2		 Fra V. EB. 18.05.10

Fortidsminder og kulturhistoriske spor på BLÅVANDSHUK.

Enheden berejst 1988. Genbesigtigelse maj 2010. Nyt katalog udgivet januar 2011.

AFD.	FR.NR.	SB.NR.	BESKRIVELSE	BEMÆRKNINGER	BILLEDE
1034	3201:24	206	Høj. 1,4 x 11 m. N- og Ø-foden afskåret af jorddige. Tidligere løbe nr. 3		 Fra VSV. EB. 18.05.10.
1034	3201:25	207	Høj. 0,7 x 6 m. Tidligere løbe nr. 4		 Fra V. EB. 18.05.10.

Fortidsminder og kulturhistoriske spor på BLÅVANDSHUK.

Enheden berejst 1988. Genbesigtigelse maj 2010. Nyt katalog udgivet januar 2011.

AFD.	FR.NR.	SB.NR.	BESKRIVELSE	BEMÆRKNINGER	BILLEDE
1034	3201:26	208	Høj. 0,6 x 6 m. Tidligere løbe nr. 5		 <p>Fra VSV. EB. 18.05.10.</p>
1034	3201:27	209	Høj. 0,4 x 5,5 m. Tidligere løbe nr. 6		 <p>Fra Ø. EB. 18.05.10.</p>



Fortidsminder og kulturhistoriske spor på BLÅVANDSHUK.

Enheden berejst 1988. Genbesigtigelse maj 2010. Nyt katalog udgivet januar 2011.

AFD.	FR.NR.	SB.NR.	BESKRIVELSE	BEMÆRKNINGER	BILLEDE
1034	3201:28	210	Høj. 0,7 x 7 m. Tidligere løbe nr. 7		 <p>Fra SV. EB. 18.05.10.</p>
1034	3201:29	211	Høj. 1,0 x 8 m. Tidligere løbe nr. 8		 <p>Fra NNØ. EB. 18.05.10.</p>

Fortidsminder og kulturhistoriske spor på BLÅVANDSHUK.

Enheden berejst 1988. Genbesigtigelse maj 2010. Nyt katalog udgivet januar 2011.

AFD.	FR.NR.	SB.NR.	BESKRIVELSE	BEMÆRKNINGER	BILLEDE
1034	3201:30	212	Høj. 0,3 x 5 m. ”Ny” høj.		 <p>Fra SSV. Torben Dehn 22.09.10.</p>
1034	3201:32	89	Høj. 1,2 x 8 m. En del slørende opvækst og en gammel sitka på højen. I gammel egeskov. Tidligere 3201:18.	Holdes ryddet for kvas og opvækst. Sitkaen fældes for at forebygge stormfaldsskader.	 <p>Fra VSV. EB. 18.05.10.</p>


Fortidsminder og kulturhistoriske spor på BLÅVANDSHUK.

Enheden berejst 1988. Genbesigtigelse maj 2010. Nyt katalog udgivet januar 2011.

AFD.	FR.NR.	SB.NR.	BESKRIVELSE	BEMÆRKNINGER	BILLEDE
			401 - BORDRUP PLANTAGE		
1192	3301:1	17	<p>Oksby Gamle Kirkegård med gravsten og kirketomten markeret, det hele omgivet af et solidt jorddige. 2 begravelser i nyere tid. Gravsten herfra findes også opbevaret på Varde Museum.</p> <p>Desuden oplyser DKC.: <i>Der er i 2001 foretaget en prøvegravning umiddelbart syd for kirkegårdsdiget (sb. 14). Her fremkom hjulspor med retning mod kirke under 2 m flyvesand, hvilket bekræfter, at det bl. a. var sandflugt, der var medvirkende til kirkens nedlæggelse.</i></p> <p>Pænt og velholdt anlæg.</p>	Tilstanden bevares.	 <p>Fra ØNØ EB. 23.05.05</p>
1192	3301:1	17			 <p>Fra V. EB. 18.05.10.</p>

Fortidsminder og kulturhistoriske spor på BLÅVANDSHUK.

Enheden berejst 1988. Genbesigtigelse maj 2010. Nyt katalog udgivet januar 2011.

AFD.	FR.NR.	SB.NR.	BESKRIVELSE	BEMÆRKNINGER	BILLEDE
1192	3301:1	17			 <p data-bbox="1624 703 1794 769">Fra VSV. EB. 23.05.05</p>