

Afgørelser – Reg. nr.: 07711.00

Fredningen vedrører: Vokslev Hede

Domme

Taksationskommissionen

Naturklagenævnet

Overfredningsnævnet 07-10-1985

Fredningsnævnet 06-02-1982

Kendelser

Deklarationer

OVERFREDNINGSNÆVNET >

9/10-1985

Overfredningsnævnets afgørelse

af 7. oktober 1985

om fredning af arealer ved Vokslev Hede
i Nibe og Støvring kommuner, Nordjyllands
amt (sag nr. 2629/85)

Fredningsnævnet for Nordjyllands amts sydlige fredningskreds har den 6. februar 1985 truffet afgørelse om fredning af arealer på ca. 45 ha ved Vokslev Hede i Nibe og Støvring kommuner. Som led i fredningen er det besluttet, at ca. 11,4 ha af området skal afstås til Nordjyllands amtskommune. En del af området er omfattet af bestemmelserne i naturfredningslovens § 43 a om beskyttelse af heder. Formålet med fredningen er at beskytte områdets righoldige, kulturhistoriske og arkæologiske spor, at bevare områdets landskabelige og biologiske værdier samt at sikre almenheden en begrænset adgang til det fredede.

Fredningssagen, som omfatter arealer af 8 private ejendomme, er rejst den 14. februar 1983 af Nordjyllands amtskommune - i forlængelse af et foreløbigt forbud i medfør af naturfredningslovens § 11 mod bl.a. opdyrkning og terrænændringer på de udyrkede dele af fredningsområdet.

Fredningsnævnets afgørelse er i medfør af naturfredningslovens § 25 forelagt overfredningsnævnet til efterprøvelse. Afgørelsen er tillige påklaget til overfredningsnævnet af 5 af de berørte ejere, repræsenteret ved Nordjydsk Udvalg for Landboret.

De ankende ejere har bl.a. anført, at de af fredningsnævnet fastsatte bestemmelser i høj grad vil vanskeliggøre arealernes drift som landbrugs-

jord, ikke mindst ved at tilbageføre opdyrkede arealer til græsningsarealer eller ved at fastholde opdyrkningsegnede arealer som udyrkede.

Miljøministeriet v/fredningsstyrelsen, som har støttet fredningens gennemførelse, har taget fredningsnævnets afgørelse til efterretning, herunder den besluttede arealafståelse til Nordjyllands amtskommune. De to berørte kommuner, Nibe og Støvring, har ikke fundet anledning til at gøre bemærkninger til den af fredningsnævnet truffene afgørelse.

Naturfredningsrådet og Danmarks Naturfredningsforening har begge anset fredning af det omhandlede område for velbegrundet og har anbefalet, at fredningen gennemføres som foreslået af Nordjyllands amtskommune.

I sagens behandling, herunder besigtigelse af fredningsområdet og møde med de i sagen interesserede, har 10 medlemmer af overfredningsnævnet deltaget.

Overfredningsnævnet skal enstemmigt udtale:

Inden for det område, som er omfattet af fredningen, findes en usædvanlig koncentration af arkæologiske og kulturhistoriske værdier. Der knytter sig endvidere til det smukt beliggende fredningsområde betydelige landskabelige, biologiske og rekreative værdier.

Det tiltrædes derfor, at hele det område, der er omfattet af fredningsnævnets afgørelse, bør pålægges fredningsbestemmelser til sikring af de nævnte fredningsmæssige interesser.

Om fredningens indhold bemærkes:

De arkæologiske interesser er overvejende koncentreret i fredningsområdets vestlige del, og som led i den bedst mulige beskyttelse af disse interesser bør der derfor ikke i denne del af fredningen ske nogen form for jordbearbejdning. Derimod findes det ikke at stride mod fredningens formål, at de fredede arealer gødskes og sprøjtes i hidtidigt omfang, eller at de nu fredede østlige arealer nord for Frendrup Nihøje anvendes til dyrkning af sædvanlige landbrugsafgrøder.

Det tiltrædes, at det centrale areal matr.nr. 11 a, Vokslev By, Vokslev, skal afstås til Nordjyllands amtskommune, og overfredningsnævnet har fundet, at der også - i overensstemmelse med ejerens ønske - bør ske afståelse til amtskommunen af det kratbevoksede areal af matr.nr. 1 b, Moldbjerg By, Øster Hornum, som ligger i tilslutning til krattet på matr.nr. 11 a, Vokslev By, Vokslev.

Overfredningsnævnet har endelig fundet, at de parkeringsarealer, som var tænkt oprettet på matr.nr. 9 a, Vokslev By, Vokslev, ved Nibe kommunes foranstaltning bør etableres som parkeringslommer i udkanten af det offentlige vejareal.

Udover de nævnte realitetsændringer foretages nogle overvejende redaktionelle ændringer af fredningsbestemmelserne.

Fredningsbestemmelserne for det område, der er vist på kortet, der hører til overfredningsnævnets afgørelse (fredningskortet), og som omfatter ca. 45 ha, fastsættes herefter således, idet fredningsnævnets afgørelse af 6. februar 1985 samtidig ophæves:

§ 1. Fredningens formål.

Fredningen har især til formål at beskytte området kulturhistoriske og arkæologiske værdier. Fredningens formål er endvidere at bevare området landskabelige og biologiske værdier og at sikre almenhedens adgang til det fredede område, så vidt den offentlige adgang er forenelig med fredningens øvrige formål.

§ 2. Bevaring.

De fredede arealer skal bevares i deres nuværende tilstand.

§ 3. Bebyggelse m.v.

Det følger af § 2, at der ikke må opføres bebyggelse på det fredede område.

Der må heller ikke etableres andre faste konstruktioner og anlæg end bygninger. Eksempelvis må der ikke anbringes skure, boder og master.

Der må endvidere ikke anbringes campingvogne og lignende, og teltning må ikke finde sted.

§ 4. Terrænændringer m.v.

Der må ikke foretages terrænændringer.

Bækken som løber i skellet mellem matr.nr. 1 b, Moldbjerg By og 11 a, Vokslev By, skal bevares i sin nuværende tilstand.

Den på fredningskortet viste dam på matr.nr. 9 a, Vokslev By, må ikke opfyldes. Der må kun oprensnes, hvis det sker som led i en af fredningsnævnet godkendt videnskabelig undersøgelse.

§ 5. Arealanvendelsen.

a. Det følger af § 2 at der ikke må foretages nyttilplantning.

Fredningen er ikke til hinder for, at der foretages genplantning af de eksisterende lægivende bevoksninger ved sydskellet af matr.nr. 14 d og i det sydvestlige hjørne af matr.nr. 9 a, begge Vokslev By, samt af den stormfældede lægivende bevoksning nord for den eksisterende bevoksning på sidstnævnte ejendom.

De arealer af matr.nr. 1 b, Moldbjerg By, og matr.nr. 11 a, Vokslev By, som er vist på kortet med særlig signatur, skal bevares som græsningspræget krat.

b. De på kortet med særlig signatur viste arealer må uanset fredningen anvendes som agerjord uden driftsmæssige begrænsninger.

c. De uden særlig signatur viste arealer af matr.nr. 9 a, 11 a og 14 d, Vokslev By samt det tidligere fredede areal af matr.nr. 1 g, Moldbjerg By, skal fortsat henligge som græsnings- og overdrevsarealer, og der må ikke ske jordbearbejdning under nogen form. Arealerne må uanset fredningen gødskes og sprøjtes som hidtil.

d. Højene på det forannævnte areal af matr.nr. 1 g, Moldbjerg By, skal i udbindingstiden være beskyttet mod beskadigelse fra kreaturer.

§ 6. Naturpleje.

Nordjyllands amtsråd har ret til uden udgift for ejeren at foretage naturpleje til opfyldelse af fredningens formål, herunder ved regulering af græsningstryk, afgræsning, hugst og afbrænding af træer og buske på de arealer, som skal henligge udyrkede, samt ved pleje af fortsat eksisterende bevoksninger. Det er dog en betingelse, at plejeforanstaltningen enten er tiltrådt af ejeren eller godkendt af fredningsnævnet.

§ 7. Færdsel i området.

a. Almenheden har ret til gående færdsel og ophold på matr.nr. 11 a, på de dele af 14 d, Vokslev By, som skal henligge som græsnings- og overdrevsarealer, på det kratbevoksede areal af matr.nr. 1 b, Moldbjerg By, samt på det tidligere fredede areal af matr.nr. 1 g, Moldbjerg By.

b. Gående færdsel vil endvidere kunne foregå ad en natursti, som etableres af Nordjyllands amtskommune i sydskellet af matr.nr. 11 a, Vokslev By, og 1 b, Moldbjerg By, med videre forløb i vestsiden af det fredede areal af matr.nr. 1 g, Moldbjerg By.

Nødvendige hegnsgennemgange, spange m.v. etableres af amtet efter aftale med berørte ejere.

c. Parkering tillades på et højst 100 m² stort areal, som ved Nordjyllands amtskommunes foranstaltning og for amtets regning oprettes som vist på kortet i en tidligere grusgrav på matr.nr. 1 g, Moldbjerg By.

d. Parkering kan endvidere ske på parkeringslommer på ialt højst 100 m², som ved Nibe kommunes foranstaltning og for kommunens regning etableres som vist på kortet i hver side af det offentlige vejareal umiddelbart syd for sydskellet af matr.nr. 11 a, Vokslev By.

Vedligeholdelse af de foranstaltninger, som tjener den offentlige adgang, påhviler amtskommunen, dog vedligeholdes parkeringslommerne på vejarealet af Nibe kommune.

§ 8. Afståelser.

- a. Matr.nr. 11 a, Vokslev By, på ialt 11,41 ha afstås til Nordjyllands amtskommune.

Afståelsen anses i økonomisk henseende for at være sket pr. 1. januar 1985. Amtskommunen overtager straks besiddelsen af det afståede.

Den servitut, der er tinglyst på ejendommen den 1. februar 1955, opretholdes. Alle øvrige rettigheder til eller over det afståede bortfalder, jfr. naturfredningslovens § 22, stk. 2.

- b. Det areal på ca. 1,2 ha af matr.nr. 1 b, Moldbjerg By, der på kortet er vist som kratbevokset, afstås til Nordjyllands amtskommune.

Afståelsen anses i økonomisk henseende for at være sket pr. 1. juni 1985. Amtskommunen overtager straks besiddelsen af det afståede. Udstykning sker ved amtskommunens foranstaltning og for amtets regning.

Den servitut, der er tinglyst på ejendommen den 18. august 1938, opretholdes. Alle øvrige rettigheder til eller over det afståede bortfalder, jfr. naturfredningslovens § 22, stk. 2.

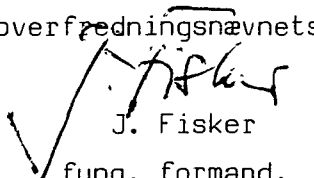
§ 9. Ophævelse af ældre fredning.

Fredningsdeklaration af 1. september 1960 vedrørende et areal af matr.nr. 1 g, Moldbjerg By, tinglyst den 5. september 1960, ophæves.

§ 10. Dispensation.

En dispensation fra bestemmelserne i §§ 2-7 kan meddeles, når det ansøgte ikke vil komme i strid med fredningens formål.

På overfredningsnævnets vegne


J. Fisker
fung. formand.

F O R T E G N E L S E

over ejendomme, der helt eller delvis er omfattet af
overfredningsnævnets afgørelse af 7. oktober 1985 om
fredning af arealer af og ved Vokslev Hede i Nibe
og Støvring kommuner, Nordjyllands amt (sag nr 2629/85).

Vokslev By, Vokslev:

Matr.nr. 3 b, 3 c, 3 d, 9 a, 11 a og 14 d.

Moldbjerg By, Øster Hornum.

Matr.nr. 1 b og 1g.

Overfredningsnævnets afgørelse

af 7. oktober 1985

om erstatning i anledning af fredning af arealer
ved Vokslev Hede i Nibe og Støvring kommuner
Nordjyllands amt (sag nr. 2629/85).

Fredningsnævnet for Nordjyllands amts sydlige fredningskreds har den 6. februar 1985 truffet afgørelse om erstatning i anledning af den samtidig besluttede fredning af arealer ved Vokslev Hede. Erstatning blev tilkendt de 8 berørte private ejere med ialt 153.700 kr., hvortil kommer et omkostningsbeløb på 3.500 kr.

Det fremgår af fredningsnævnets afgørelse, at fredningsnævnet har tilkendt erstatning med 800 kr. pr. ha for agerjord uden særlige dyrkningsmæssige indskrænkninger, dog 400 kr. pr. ha, hvis arealerne er omfattet af bestemmelserne i naturfredningslovens § 53 (beskyttelseszone omkring fortidsminder). For arealer med særlige dyrkningsmæssige indskrænkninger har fredningsnævnet fastsat erstatningerne individuelt - uden at der er gjort forskel på, om arealerne ligger inden eller uden for beskyttelseszone efter naturfredningslovens § 53. For disse arealer er der tilkendt erstatninger på op til 5.000 kr. pr. ha for allerede opdyrkede arealer og op til 1.600 kr. pr. ha for hidtil uopdyrkede arealer.

For offentlighedens ret til gående færdsel ad nyudlagt sti samt kørsel ad eksisterende privatvej m.v. er der ydet en erstatning på 15 kr. pr. lb.m og for særskilt udlæg af parkeringsarealer 5 kr. pr. m².

For afståelse af den 11,41 ha store ejendom matr.nr. 11 a, Vokslev By, Vokslev, under lb.nr. 8 har fredningsnævnet fastsat erstatningen til 70.000 kr.

Endelig har fredningsnævnet tillagt hver af de berørte ejere en godtgørelse på 1.000 kr. "for tidsspilde og ulempe ved deltagelse i de af fredningssagen og dens forberedelse foranledigede møder og forhandlinger".

5 af ejerne, repræsenteret ved Nordjydsk Udvalg for Landboret, har påklaget fredningsnævnets afgørelse om erstatningerne til overfredningsnævnet og har påstået erstatningerne væsentligt forhøjet. For agerjord, der må dyrkes som hidtil, er erstatningen påstået forhøjet til 1.500 kr. pr. ha - i et enkelt tilfælde 2.500 kr. pr. ha under henvisning til manglende adgang til tilplantning. For begrænsning i den hidtidige drift af agerjord er erstatningen påstået forhøjet til 9.000 kr. pr. ha. For begrænsninger i anvendelse af de udyrkede, men dyrkningsegne arealer er erstatningerne påstået forhøjet til op til 8.000 kr. pr. ha. Også erstatningerne for offentlig adgang er påstået forhøjet. Endelig er erstatningen for afståelse af matr.nr. 11 a, Vokslev By, påstået forhøjet til 140.000 kr. med renter fra den 15. februar 1982, datoen for det foreløbig nedlagte forbud, og ret til afgræsning af arealet efter afståelsen.

I sagens behandling har deltaget 10 medlemmer af overfredningsnævnet.

Overfredningsnævnet skal udtale:

Overfredningsnævnet har ved anden afgørelse af dags dato tiltrådt fredningen af det omhandlede område med visse ændringer af de fredningsbestemmelser, som fredningsnævnet havde fastsat, herunder at der skal ske afståelse til Nordjyllands amtsråd ikke blot af matr.nr. 11 a, Vokslev By, men også af et areal af ejendommen matr.nr. 1 b, Molbjerg By, under lb.nr. 4.

Først bemærkes, at der ikke i naturfredningsloven er hjemmel for at yde en ejer godtgørelse for deltagelse i møder og forhandlinger. Den herfor ydede godtgørelse bortfalder derfor.

Vedrørende erstatningen for tab, som fredningen påfører ejere af agerjord, der må dyrkes som hidtil, finder et flertal på 5 medlemmer, herunder

formanden, at der er ydet ejerne fuld erstatning, når erstatningen fastsættes på grundlag af en takst på 800 kr. pr. ha, dog 400 kr. pr. ha inden for beskyttelseszone i henhold til naturfredningslovens § 53. Mindretallet på 5 medlemmer har stemt for at yde erstatning efter en noget højere takst.

Vedrørende erstatningen for tab, der følger af de særlige dyrkningsindskrænkninger for arealer tilhørende sagens lb.nr. 6 og 7, har et flertal på 6 medlemmer under hensyn til de seneste offentlige vurderinger besluttet at forhøje erstatningerne på grundlag af enhedstakster på henholdsvis 8.000 kr. og 6.000 kr. pr. ha. Mindretallet på 4 medlemmer har stemt for at erstatte efter en noget højere takst.

Vedrørende erstatningerne for arealafståelser er det enstemmigt besluttet at forhøje erstatningen for afståelse af matr.nr. 11 a, Vokslev By, til det af ejeren påståede beløb på 140.000 kr. og at yde en erstatning på 4.800 kr. for afståelsen af det kratbevoksede areal på 1,21 ha af matr.nr. 1, Moldbjerg By.

Det er endvidere enstemmigt besluttet at stadfæste fredningsnævnets erstatningsbeløb vedrørende offentlighedens adgangsret til det fredede.

Erstatningstilkendelserne bliver herefter:

<u>Lb.nr. 1.</u>	Andreas Larsen		
	2,43 ha á 800 kr.	1.944 kr.	
	0,11 ha á 400 kr.	44 kr.	
		<hr/>	
		afrundet til	2.000 kr.
 <u>Lb.nr. 2.</u>	Egon Andersen og Poul Erik		
	Thrysø Andersen til lige		
	deling for tilstandsfredning af		
	0,85 á 800 kr.	afrundet til	700 kr.
 <u>Lb.nr. 3.</u>	Christian Hæsum Pedersen		
	for tilstandsfredning af		
	3,55 ha á 800 kr.	afrundet til	2.900 kr.

<u>Lb.nr. 4.</u>	Kirstine Frendrup 2,74 ha á 800 kr. afståelse af 1,21 ha	2.192 kr. 4.800 kr.	
		<hr/>	
		afrundet til	7.000 kr.
 <u>Lb.nr. 5.</u>	 Niels Christian Andersen Nielsen 6,91 ha á 800 kr. 3,56 ha á 400 kr. parkeringsplads samt vej- og stiadgang	 5.528 kr. 1.424 kr. 9.600 kr.	
		<hr/>	
		afrundet til	16.600 kr.
 <u>Lb.nr. 6.</u>	 Karl Gustav Andersen 5.05 ha á 8.000 kr.		40.400 kr.
 <u>Lb.nr. 7.</u>	 Arne Christensen 0,1 ha á 800 kr. 0,3 ha á 400 kr. 6,39 ha á 6.000 kr.	 80 kr. 120 kr. 38.340 kr.	
		<hr/>	
		afrundet til	38.600 kr.
 <u>Lb.nr. 8.</u>	 Henry Sørensen afståelse af 11,41 ha		140.000 kr.

Erstatningsbeløbene forrentes efter naturfredningslovens § 19, stk. 4, med en årlig rente, der er 1 % højere end den til enhver tid af Danmarks Nationalbanks fastsatte diskonto. Beløbene forrentes fra datoen for fredningsnævnets afgørelse den 8. februar 1985.

Det følger af naturfredningslovens § 23, stk. 2, 1. punktum, at erstatningerne vedrørende arealafståelse kun kan udbetales til ejerne med samtykke fra eventuelle panthavere, medmindre overfredningsnævnet skønner, at afstå-

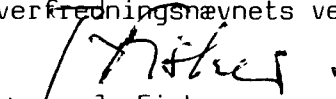
elsen ikke medfører forringelse af pantesikkerheden. Dette skønnes kun at være tilfældet for så vidt angår afståelsen af areal af matr.nr. 1 b, Moldbjerg By.

I godtgørelse for sagkyndig bistand under sagens behandling for overfredningsnævnet tillægges der de ankende ejere repræsenteret ved Nordjydsk Udvalg for Landboret et samlet beløb på 3.000 kr. Beløbet udbetales direkte til Udvalget for Landboret.

Den samlede fredningserstatning på 250.000 kr. med renter, det af fredningsnævnet tilkendte omkostningsbeløb på 3.500 kr. og det af overfredningsnævnet tilkendte omkostningsbeløb på 3.000 kr. udredes med 75 % af staten og 25 % af Nordjyllands amtsråd.

Overfredningsnævnets afgørelse af erstatningsspørgsmålene kan påklages til Taksationskommissionen vedrørende Naturfredning (Amaliegade 13, 1256 København K.) af ejerne, miljøministeren og Nordjyllands amtsråd. Klagefristen er 4 uger fra den dag, overfredningsnævnets afgørelse er meddelt den pågældende. Størrelsen af det tilkendte omkostningsbeløb kan ikke påklages til taksationskommissionen, jfr. naturfredningslovens § 31.

På overfredningsnævnets vegne


J. Fisker
fung. formand.

FREDNINGSNÆVNET>

REG. NR. 07711,000

6/2-1985

Fredningsnævnet for Nordjyllands amts sydlige fredningskreds's

afgørelse om fredning

af 6. februar 1985

vedrørende Vokslev hede i Nibe og Støvring kommuner, Nordjyllands amt. (Sag nr. 22/83).

Fredningsnævnet for Nordjyllands amts sydlige fredningskreds har den 6.februar 1985 truffet følgende

afgørelse

i sag 22/83 fredning af Vokslev hede i Nibe og Støvring kommuner, Nordjyllands amt.

I Fredningssagens rejsning og begrundelse.

Ved skrivelse af 11.februar 1983 har Nordjyllands amtsråd rejst sag om fredning af et 45,08 ha stort areal på Vokslev hede i Nibe og Støvring kommuner.

Forinden havde amtsrådet den 15.februar 1982 i medfør af naturfredningslovens § 11 med henblik på rejsning af fredningssag nedlagt forbud bl.a. mod opdyrkning af og terrænændringer på de udyrkede dele af det nu foreslåede fredningsområde.

Amtsrådets foreløbige fredningsforslag har været offentliggjort den 25.oktober 1982 og offentligt møde herom afholdt den 22.november 1982.

Amtsrådet har i sin rejsningsskrivelse nærmere beskrevet fredningsområdet og begrundet den foreslåede fredning. Det fremgår heraf bl.a., at fredningsområdet er beliggende på den nordligste del af den morænehøjderyg, der deler Himmerland i øst og vest. De fredningsmæssige interesser i området angår i overvejende grad kvaliteten og mængden af de kulturhistoriske spor, der her er koncentreret på et forholdsvis begrænset areal, men området har også landskabelig og biologisk interesse og i nogen grad interesse for friluftslivet. De kulturhistoriske spor er gravhøje, der utvivlsomt er fra ældre bronzealder, oldtidsagre samt et stort antal hulveje på den nordlige del af bakkekammen. Oldtidsagrene er inddigede dyrkningsfelter fra jernalderen. De er normalt under 3/4 ha og ligger i sammenhængende systemer, der dækker store arealer. Hulvejene er dele af en ældgammel vejstrækning, der øjensynligt har haft retning mod et overgangssted i det lavtliggende terræn nord for bakken, og som er en sidegren mod Nibe fra Kongevejen mellem Viborg og Aalborg. Endelig findes centralt i området en mindre dam, der med stor sandsynlighed har eksisteret samtidig med jernalderbebyggelsen i området og derfor er af meget stor arkæologisk værdi. Fund på den omgivende mark indi-

cerer, at der i området har ligget en eller flere bopladser fra den ældre jernalder. Området er et kuperet morænelandskab med spredte småbeplantninger og mindre hede- og overdrevsarealer. Gravhøjene fremtræder markant i landskabet. Vokslev hede er et meget væsentligt element i udsigten fra Frendrup Nihøje, som er en af de mest monumentale højgrupper i landet.

Fredningsforslaget indeholdt en række bestemmelser om forbud mod beplantning, bebyggelse m.v., bestemmelser for benyttelse og pleje af udyrkede arealer og for dyrkning af de opdyrkede arealer samt om udlæggelse af sti og parkeringspladser.

II Sagens behandling.

Nævnets bekendtgørelse af 14.februar 1983 om sagens rejsning og indkaldelse til besigtigelse og forhandlingsmøde er indrykket i Statstidende, Aalborg Stiftstidende og Nibe Avis. Særskilt meddelelse er tilsendt samtlige interesserede. Besigtigelse og forhandlingsmøde er afholdt den 21.april 1983.

De på forhandlingsmødet fremsatte indsigelser rettedes hovedsagelig mod de foreslåede begrænsninger i dyrkning og jordbearbejdning af de dyrkede områder og mod bestemmelserne om begrænset anvendelse af gødskning og sprøjtning. På grundlag af de fremsatte indvendinger fremkom amtsrådet ved skrivelse af 26.maj 1983 med et revideret forslag til fredningsbestemmelser, der i det væsentlige imødekom de af lodsejerne fremsatte indvendinger.

III Fredningsnævnet skal udtale:

Fredningsnævnet finder, at det foreslåede område af Vokslev hede på grund af de af amtsrådet fremhævede kulturhistoriske, arkæologiske, biologiske og landskabelige værdier er fredningsværdigt, og at de af amtsrådet senest foreslåede fredningsbestemmelser må anses rimelige og tilstrækkelige til opnåelse af fredningens formål.

IV Fredningsnævnets afgørelse.

§ 1: Formål.

Fredningens formål er at beskytte områdets righoldige kulturhistoriske og arkæologiske spor, at bevare områdets - og herunder særligt de udyrkede hede- og overdrevsarealers - landskabelige og biologiske værdier samt

at sikre almenheden en begrænset adgang til det fredede.

§ 2: Fredningsområdet.

Fredningsområdet består af et 45,08 ha stort areal som vist på vedhæftede kortbilag og delvist omfattende følgende matr.nr.^{re}:

<u>Ejer:</u>	<u>Matr.nr.:</u>	<u>Areal iflg. tingbog i ha:</u>	<u>Heraf fredet i ha:</u>
1 Andreas Larsen, Harrildsvej 4, Vokslev, 9240 Nibe.	3 <u>d</u> Vokslev, Vokslev.	5,19	2,54
2 Egon og Poul Erik Thrysøe Andersen, Ø.Hornumvej 7, Ø.Hornum, 9530 Støvring.	3 <u>c</u> Vokslev, Vokslev.	1,65	0,85
3 Chr. Hæsum Pedersen, Harrildsvej 2, Vokslev, 9240 Nibe.	3 <u>b</u> Vokslev, Vokslev.	6,60	3,55
4 Kirstine Frendrup, Nibevej 215, Molbjerg, 9240 Nibe.	1 <u>b</u> Molbjerg, Ø.Hornum.	46,83	3,95
5 Niels Chr. Andersen Nielsen, Nihøjevej 34, Ø.Hornum, 9530 Støvring.	1 <u>g</u> Molbjerg, Ø.Hornum.	57,38	10,94
6 Karl Gustav Andersen, Hulmøllevej 6, Vokslev, 9240 Nibe.	9 <u>a</u> Vokslev, Vokslev.	41,14	5,05
7 Arne Christensen, Hulmøllevej 8, Vokslev, 9240 Nibe.	14 <u>d</u> Vokslev, Vokslev.	11,53	6,79
8 Henry Sørensen, Harrildhusvej 3, 9240 Nibe.	11 <u>a</u> Vokslev, Vokslev.	23,04	11,41

§ 3: Beplantning og bebyggelse.

Stk. 1: Der må ikke foretages beplantning, bebyggelse eller opstilles skure, boder, master, campingvogne eller lignende.

Stk. 2: Genplantning som lægivende bevoksning af den stormfældede bevoksning kan foretages på det på fredningskortet viste sydvestlige hjørne af matr. nr. 9 a Vokslev by, Vokslev.

§ 4: Vegetationsforhold.

Stk. 1: Matr. nr. 11 a og 14 d Vokslev by, Vokslev, skal, hvor ikke andet fremgår af efterfølgende bestemmelser, stedse henligge som et udyrket afgræsset overdrevsareal.

Stk. 2: De på fredningskortet som "græsningsarealer uden offentlig adgang eller med begrænset dyrkningsret" angivne dele af matr. nr. 9 a, 11 a og 14 d Vokslev by, Vokslev, og 1 g Molbjerg by, Ø.Hornum, må kun dyrkes som vedvarende græsningsarealer.

Stk. 3: På matr. nr. 9 a og 14 d Vokslev by, Vokslev, må der fortsat være lægørende bevoksninger inden for de på fredningskortet angivne arealer.

Stk. 4: På matr. nr. 11 a Vokslev by, Vokslev, og 1 b Molbjerg by, Ø.Hornum, skal det på fredningskortet særligt angivne areal bevares som græsningspræget krat.

§ 5: Jordbearbejdning og terrænreguleringer.

Stk. 1: Jordbearbejdning til almindelig agerbrug kan fortsat finde sted inden for de på fredningskortet som "dyrket areal uden offentlig adgang" angivne arealer.

Stk. 2: På de i § 4 stk. 2 nævnte græsningsarealer må jordbearbejdning kun finde sted i forbindelse med omlægning af græs.

Stk. 3: Jordbearbejdningen - jfr. § 5 stk. 2 - må på matr. nr. 9 a, 11 a og 14 d Vokslev by, Vokslev, ikke overstige en dybde af 15 cm.

Stk. 4: Herudover må der ikke foretages jordbearbejdning eller terrænændringer på de fredede arealer.

§ 6: Opfyldning, oprensning og lignende.

Stk. 1: Den på matr. nr. 9 a Vokslev by, Vokslev, værende dam må ikke oprenses eller opfyldes, med mindre det sker som en del af en videnskabelig undersøgelse godkendt af Fredningsnævnet.

Stk. 2: Den i skellet mellem matr. nr. 11 a Vokslev by, Vokslev, og matr. nr. 1 b Molbjerg by, Ø.Hornum, værende bæk skal bevares i sin naturlige tilstand.

§ 7: Gødskning og sprøjtning.

Stk. 1: Gødskning og brug af herbicider og pesticider må ikke finde sted på de dele af matr. nr. 11 a og 14 d Vokslev by, Vokslev, hvor jordbearbejdning forbydes, jfr. § 5 stk. 4.

Inden for de på fredningskortet viste græsningsarealer på matr. nr. 11 a og 14 d Vokslev by, Vokslev, må brug af herbicider og pesticider kun finde sted efter særlig godkendelse af fredningsmyndigheden.

§ 8: Videnskabelige undersøgelser.

På matr. nr. 9 a Vokslev by, Vokslev, skal videnskabelige undersøgelser kunne foretages efter Fredningsnævnets godkendelse.

§ 9: Almenhedens ret til færdsel i området.

Stk. 1: Der gives almenheden ret til at færdes på græsningsarealerne og de udyrkede dele af matr. nr. 14 d og 11 a Vokslev by, Vokslev. Endvidere gives der almenheden ret til at færdes på det på fredningskortet viste græsningsprægede krat på matr. nr. 1 b Molbjerg by, Ø.Hornum, samt til det i 1960 fredede areal ved Frendrup Nihøje på matr. nr. 1 g Molbjerg by, Ø.Hornum.

Stk. 2: Almenheden tillades adgang til gående færdsel ad de på fredningskortet viste stier og tillige til kørsel ad vejen fra kommunevejen til P-pladsen på matr. nr. 1 g Molbjerg.

§ 10: Parkeringspladser og stier.

Stk. 1: Nordjyllands amtsråd anlægger en mindre parkeringsplads på matr. nr. 1 g Molbjerg by, Ø.Hornum, samt holdebaner langs Harrildvejen på matr. nr. 9 a Vokslev by, Vokslev, alt som vist på fredningskortet.

Stk. 2: Nordjyllands amtsråd anlægger naturstier som vist på fredningskortet, Stierne afmærkes med små pæle. De nødvendige hegnsgennemgange, spange og lignende etableres af Nordjyllands amtsråd efter aftale med lodsejerne.

§ 11: Naturpleje.

Stk. 1: Fredningsmyndigheden kan udføre naturpleje efter en af Fredningsnævnet godkendt plejeplan indeholdende bestemmelser om regulering af græsningstryk og om hugst eller afbrænding på de arealer, der skal henligge udyrkede samt om pleje af de lægivende beplantninger, det græsningsprægede krat og græsningsarealerne.

Stk. 2: Det pålægges Nordjyllands amtsråd at vedligeholde stier, parkeringspladser, hegnsgennemgange og lignende.

§ 12: Erhvervelse.

Det offentlige ved Nordjyllands amtsråd overtager det af matr. nr. 11 a Vokslev by, Vokslev, fredede ca. 11,41 ha

store areal. Udstykningen heraf foranstaltes og bekostes af amtsrådet. Overtagelsesdatoen fastsættes til 1. januar 1985, der tillige er skæringsdag for skatter og afgifter.

V Afslutningsbestemmelser.

Nærværende afgørelse vil være at tinglyse som servitut på de foran i § 2 nævnte ejendomme og som adkomst for Nordjyllands amtskommune på den foran anførte del af matr. nr. 11 a Vokslev by, Vokslev. Fredningsbestemmelserne er efter naturfredningslovens § 22 stk. 1 bindende for ejere og indehavere af andre rettigheder over ejendommene uden hensyn til, hvornår retten er stiftet.

Sagens erstatningsspørgsmål er afgjort ved en samtidig hermed truffet afgørelse, hvorved der er tillagt lodsejerne erstatninger til ialt 153.700 kr. og vil herefter være at forelægge Overfredningsnævnet til efterprøvelse, jfr. naturfredningslovens § 25 .

Fredningsnævnets afgørelse kan efter naturfredningslovens § 26 påklages til Overfredningsnævnet, Amaliegade 7, 1256 København K., såvel af lodsejerne som af forskellige myndigheder inden 4 uger fra den dag, afgørelsen er meddelt.

E
E.Stådel Nielsen.

Holger Børresen.

E. Bruun de Neergaard
E.Bruun de Neergaard.

Vagn Olsen
Vagn Olsen.

REG. NR. 7711

6/2-1985

Fredningsnævnet for Nordjyllands amts sydlige fredningskreds's

afgørelse om erstatning

af 6. februar 1985

i anledning af fredningen af Vokslev hede i Nibe og Støvring kommuner, Nordjyllands amt. (Sag nr. 22/83).

Fredningsnævnet for Nordjyllands amts sydlige fredningskreds har den 6.februar 1985 truffet følgende

A F G Ø R E L S E

om erstatning i sag nr. 22/83 om fredning af Vokslev Hede i Nibe og Støvring kommuner, Nordjyllands amt.

Med det formål at beskytte området's righoldige kulturhistoriske og arkæologiske spor, at bevare området's landskabelige og biologiske værdier samt at sikre almenheden en begrænset adgang til det fredede har Fredningsnævnet samtidig hermed afsagt fredningsafgørelse, til hvis nærmere indhold der henvises.

Lodsejerne har ved Nordjydsk Udvalg for Landboret, Landbogården, Flauenskjold, nedlagt påstand om erstatninger for de ved fredningen pålagte rådighedsindskrænkninger og ulemper samt for arealafståelse.

Udvalget har for tilstandsfredning af landbrugsarealer uden særlige dyrkningsmæssige indskrænkninger beregnet erstatningsbeløbene med 2500 kr./ha. Med hensyn til de øvrige krav henvises til det nedenfor under hver enkelt lodsejer anførte.

Fredningsnævnet skal udtale:

Foreløbigt bemærkes, at Fredningsnævnet for tilstandsfredede arealer uden særlige dyrkningsmæssige indskrænkninger ikke finder grundlag for en højere erstatning end 800 kr./ha, og såfremt arealerne er omfattet af beskyttelseszoner efter naturfredningslovens § 53 400 kr./ha.

Endvidere bemærkes, at nævnet ved fastsættelse af erstatninger for landbrugsarealer med begrænset dyrkningsret og jordbehandling ikke finder, at der bør gøres forskel i erstatningsbeløbene for arealer i eller uden for beskyttelseszoner efter naturfredningslovens § 53.

Endelig finder nævnet, at hver enkelt lodsejer bør tillægges et skønsmæssigt fastsat beløb stort 1000 kr. i godtgørelse for tids- spilde og ulempe ved deltagelse i de af fredningssagen og dens forberedelse foranledigede møder og forhandlinger.

Der fastsættes herefter følgende erstatningsbeløb:

1:	Andreas Larsen, Harrildsvej 4, Vokslev, 9240 Nibe.	
	Tilstandsfredning af 2,54 ha agerjord,	
	hvoraf 0,11 ha er omfattet af § 53,	
	ialt 1988 kr. afrundet til	2000 kr.
	plus godtgørelse	1000 "
	ialt	<hr/> 3000 kr.

- 2: Egon Andersen og Poul Erik Thryvsø Andersen,
Ø.Hornumvej 7, Ø.Hornum, 9530 Støvring.
Tilstandsfredning af 0,85 ha agerjord 680 kr.
afrundet til 700 kr.
plus godtgørelse 1000 "
ialt 1700 kr.
- 3: Christian Hæsum Pedersen, Harrildsvej 2,
Vokslev, 9240 Nibe.
Tilstandsfredning af 3,55 ha agerjord 2840 kr.
afrundet til 2900 kr.
plus godtgørelse 1000 "
ialt 3900 kr.
- 4: Kirstine Frendrup, Nibevej 215,
Molbjerg, 9240 Nibe.
a: Tilstandsfredning af 2,74 ha
agerjord 2192 kr.
b: Tilstandsfredning af 1,21 ha
græsningspræget krat med ad-
gang for offentligheden 1300 "
c: Udlæg af ca. 125 m sti a
15 kr. 1875 "
d: Godtgørelse 1000 "
6367 kr.
afrundet til 6400 kr.
- 5: Niels Christian Andersen Nielsen,
Nihøjevej 34, Ø.Hornum, 9530 Støvring.
Det fredede areal udgør ialt 10,94 ha, hvor-
af ca. 6 ha agerjord tilstandsfredes, ca.
4,5 ha agerjord må kun dyrkes med vedvarende
græs (§ 4 stk. 2) og 0,47 ha der ifølge
fredningsdeklaration lyst 5.september 1960
ikke må dyrkes. Endvidere udlægges ca. 100m²
i en nedlagt grusgrav til parkering, og der
gives adgang til færdsel ad ca. 100 m privat-
vej fra kommunevej til P-plads samt udlæg-
ges ca. 440 m sti.
a: Tilstandsfredning af 6 ha agerjord
4800 kr.
b: Dyrkningsbegrænsning af
4,5 ha agerjord 18000 "
c: 0,47 ha tidligere fredet 0 "
d: P-plads, vej- og stiadgang 9600 "
e: Godtgørelse 1000 "
ialt 33400 kr.

- 6: Karl Gustav Andersen, Hulmøllevej 6,
Vokslev, 9240 Nibe.

Det fredede areal udgør ialt 5,05 ha, hvoraf 3,53 ha er dyrket agerjord, som fremtidigt kun kan dyrkes med vedvarende græs (§ 4 stk. 2) med begrænset jordbearbejdning (§ 5 stk. 3). Resten, ca. 1,5 ha, består foruden af vandhullet - af aspelunden, der helt er omfattet af beskyttelseszone efter naturfredningslovens § 53, og af den i § 3 stk. 2 nævnte lægivende bevoksning. Endvidere udlægges holdebaner ca. 100 m² langs vejen øst for aspelunden (§ 10 stk. 1). Lodsejeren har gjort gældende, at hele det fredede areal inklusive bevoksningerne vil kunne opdyrkes og drives som agerjord. Idet Fredningsnævnet ikke finder, at opdyrkning eller nyttilplantning af aspelunden bør finde sted, jfr. naturfredningslovens § 53, og at tabet ved dyrkningsforbudet af den øvrige lægivende beplantning, jfr. § 3 stk. 2, er ringe, tillægges følgende erstatninger:

a: Dyrkningsbegrænsning på 3,53 ha agerjord	17650 kr.
b: Ca. 1,5 ha bevoksninger	1500 "
c: Holdepladser ca. 100 m ²	500 "
d: Godtgørelse	<u>1000 "</u>
ialt	20650 kr.
afrundet til	

20700 kr.

- 7: Arne Christensen, Hulmøllevej 8,
Vokslev, 9240 Nibe.

Det fredede areal udgør ialt 6,79 ha, hvoraf ca. 0,4 ha dyrket agerjord tilstands-fredes, 0,65 ha agerjord må kun dyrkes som vedvarende græs og med begrænset jordbearbejdning og begrænset anvendelse af herbicider og pesticider samt med offentlig adgang (§§ 4 stk. 2, 5 stk. 3 og 9). Resten, ca. 5,7 ha, skal henligge udyrket med offentlig adgang (§ 9), og heraf er ca. halvdelen omfattet af beskyttelseszone efter naturfredningslovens § 53. Arealet skal henligge som et udyrket,

afgræsset overdrevsareal med lægigende be-
voksninger (§4 stk. 1 og § 4 stk. 3) og
med forbud mod anvendelse af gødning og
brug af herbicider og pesticider (§ 7 stk.1).

Der tillægges

a: Tilstandsfredning af 0,4 ha 320 kr.

b: Dyrkningsbegrænsning af
0,65 ha 3250 "

c: Tilstandsfredning af de
5,7 ha med nævnte begræns-
ninger og indgreb 9000 "

d: Godtgørelse 1000 "

ialt 13570 kr.

afrundet til

13600 kr.

8: Henry Sørensen, Harrildshusvej 3,
9240 Nibe.

Afståelse af 11,41 ha, hvoraf 2,58 ha op-
dyrket og tilsået med græs, medens resten -
8,83 ha - henligger som udyrket overdrevs-
areal. Af arealet ligger 2,27 ha inden for
beskyttelseszone af naturfredningslovens § 53.
Det fremgår, at lodsejeren ved betinget skøde
af 29.januar 1982 købte landbrugsejendommen
matr. nr. 5 e, 11 a og 12 a Vokslev med et
samlet areal på 36,43 ha til overtagelse den
1.marts 1982 for en kontant købesum på
700.000 kr.

Ejendomsværdien pr. 1.april 1981 var 460.000
kr., hvoraf grundværdi 259.500 kr og stue-
husværdi 105.000 kr., hvilket pr. 1.april
1984 er reguleret til henholdsvis 530.000 kr.,
266.400 kr. og 132.500 kr. Gården er beliggen-
de Hobrovej 62, Vokslev, og afstanden fra går-
den til den fredede parcel er i luftlinie ca.
2 km.

Lodsejeren har oplyst, at gården, da han købte
den, var meget forsømt såvel i bygningsmæssig
som i driftsmæssig henseende, og at han havde
købt ejendommen med henblik på opdyrkning af
det nu fredede areal, men blev forhindret heri
ved det den 15.februar 1982 nedlagte forbud
i henhold til naturfredningslovens § 11.

Fredningsnævnet finder, at der ved fastsættelse af afståelsessummen vil være at tage hensyn til det frededes tilstand, herunder de med den tilsigtede opdyrkning forbundne omkostninger, arealets beliggenhed fjernt fra driftbygningerne og i mindre grad, at en del af arealet er omfattet af gravhøjszone.

Nævnet fastsætter afståelsessummen til
70000 kr.
med tillæg af godtgørelse 1000 "
eller ialt 71000 kr.

Der er ikke under sagen fremsat krav fra brugere eller andre indehavere af rettigheder over de af fredningsafgørelsen berørte ejendomme. Fredningsnævnet finder ikke, at der ved fredningsafgørelsen er sket forringelse af pantesikkerheden i nogen af de berørte ejendomme.

De tillagte erstatningsbeløb ialt 153.700 kr. forrentes efter naturfredningslovens § 19 stk. 4 med en årlig rente, der er 1% højere end Danmarks Nationalbanks til enhver tid fastsatte diskonto.

I sagsomkostninger tillægges der Nordjydsk Udvalg for Landboret, Landbogården, Flauenskjold, 9330 Dronninglund, 3500 kr.

I medfør af naturfredningslovens § 24 stk. 1 udredes de tillagte erstatningsbeløb og sagsomkostninger af staten med 3/4 og af Nordjyllands amtsråd med 1/4.

Nærværende erstatningsopgørelse, der vil være at forelægge Overfredningsnævnet til efterprøvelse i medfør af naturfredningslovens § 25, kan alene eller sammen med den samtidig hermed afsagte fredningsafgørelse påklages til Overfredningsnævnet, Amaliegade 7, 1256 København K., efter de i naturfredningslovens § 26 fastsatte regler. Klagefristen er 4 uger fra den dag, afgørelsen er meddelt den pågældende.

E. Stadel Nielsen.

Holger Børresen.

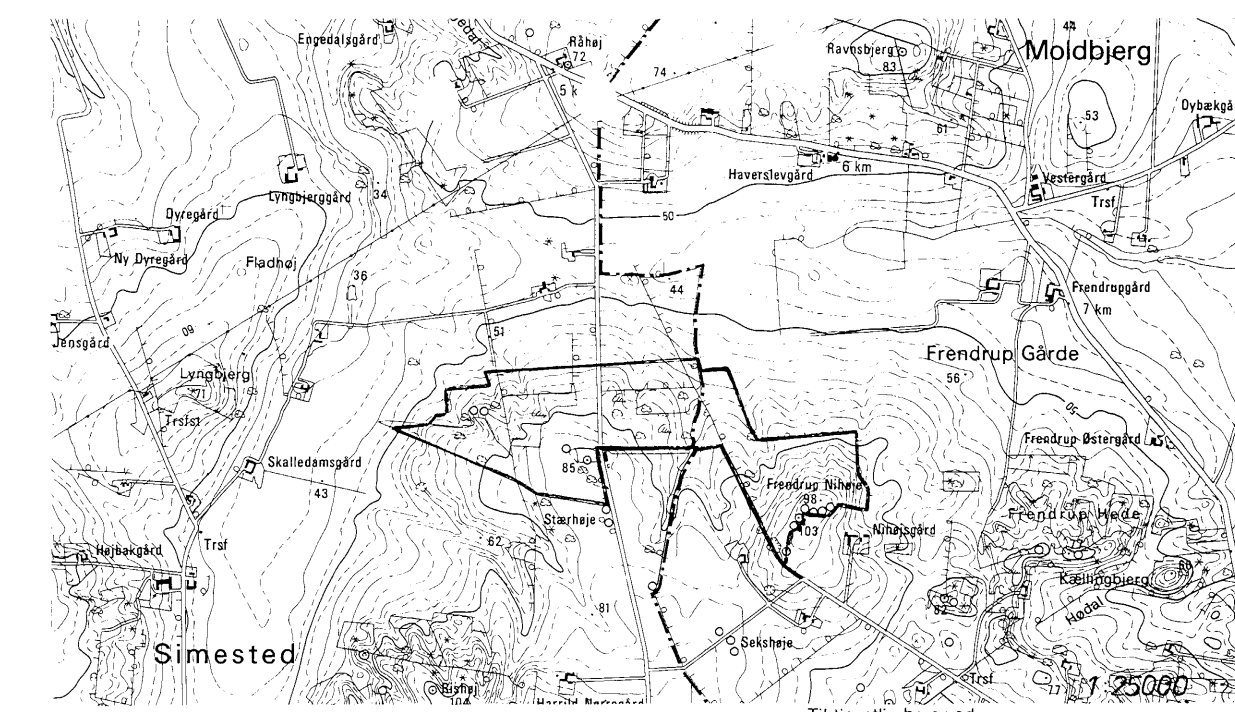
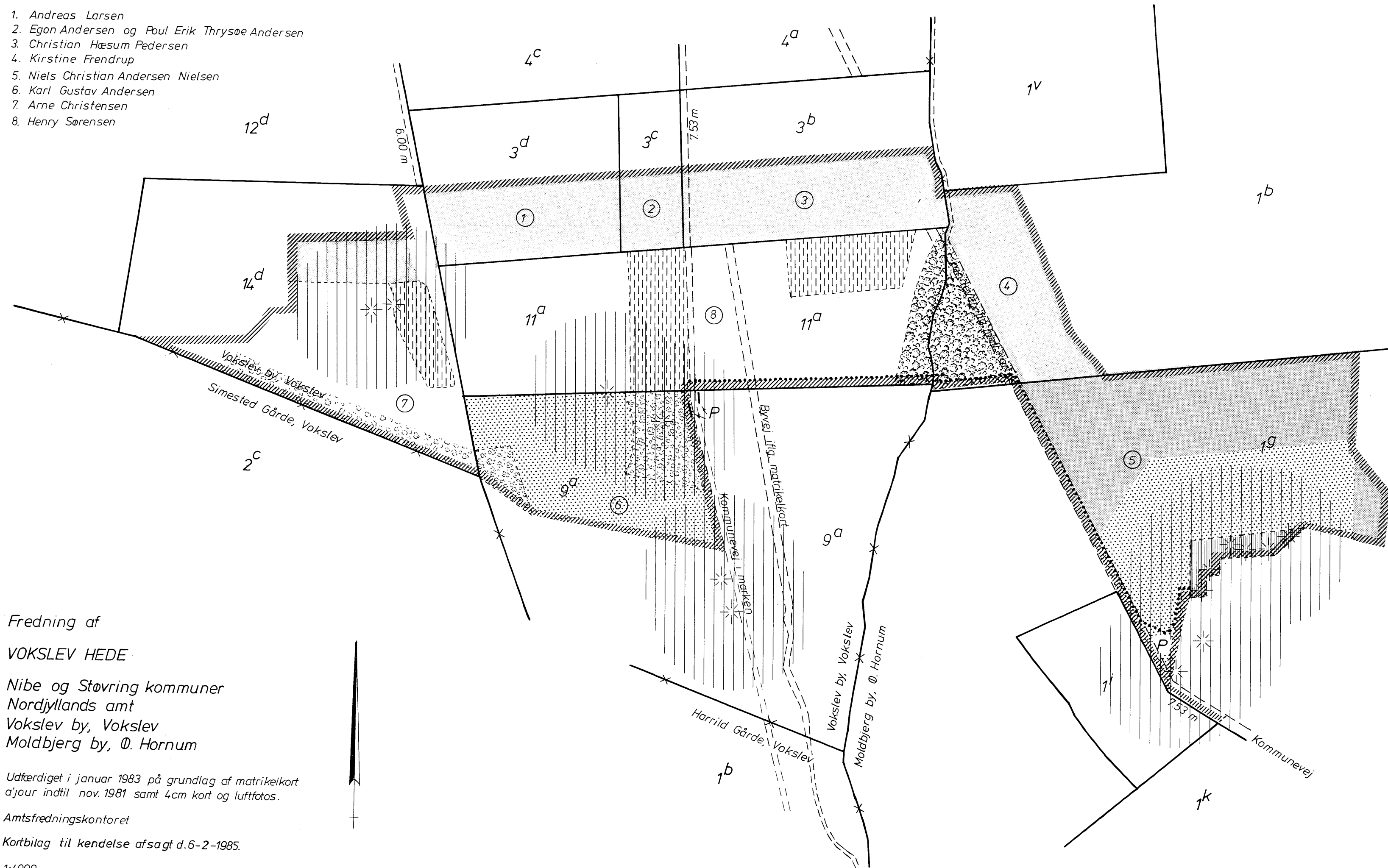
E. Bruun de Neergaard.

Vagn Olsen.

KORT>

LODSEJERFORTEGNELSE:

1. Andreas Larsen
2. Egon Andersen og Poul Erik Thrysoe Andersen
3. Christian Hæsum Pedersen
4. Kirstine Frændrup
5. Niels Christian Andersen Nielsen
6. Karl Gustav Andersen
7. Arne Christensen
8. Henry Sørensen



1216 I N4

REG. NR. 7711

SIGNATUR:

- Fredningsgrænse
- Areal omfattet af 100 m byggelinie omkring jordfast fortidsminde
- Areal fredet ved dekl. lyst d. 5-9-1960.
- Stiareal iflg. kendelse
- Dyrket areal uden off. adgang
- Læggivende beplantning uden off. adgang
- Græsningsareal uden off. adgang
- Græsningsarealer med begrænset dyrkningsret
- Græsningspræget krat
- P Parkeringsarealer

Fredning af
VOKSLEV HEDE
 Nibe og Støvring kommuner
 Nordjyllands amt
 Vokslev by, Vokslev
 Møldbjerg by, Ø. Hornum

Udtærdiget i januar 1983 på grundlag af matrikelkort
 a'jour indtil nov. 1981 samt 4cm kort og luftfotos.

Amtsfredningskontoret
 Kortbilag til kendelse afsagt d.6-2-1985.
 1:4000

DISPENSATIONER >

Afgørelser – Reg. nr.: 07711.00

Dispensationer i perioden: 28-08-1996

FREDNINGSNÆVNET FOR NORDJYLLANDS AMT,
GL.TORV 6, 9000 AALBORG
TELEFON 98 12 71 11.

Aalborg, den 28. august 1996.

REG. NR. 7711.00

FS 27/1996: Ansøgning om tilladelse til at opstille informationsplancher ved Frendrup Nihøje, matr.nr. 1 g Molbjerg, Ø. Hornum, et areal der er omfattet af Overfredningsnævnets kendelse af 7. oktober 1985.

Til orientering fremsendes hoslagt kopi af skrivelse af d.d. til Nordjyllands amt, Landskabskontoret.



Sortsøe Jensen

- x1. Skov- og Naturstyrelsen.
2. Danmarks Naturfredningsforening.
3. Støvring Kommune.
4. Danmarks Naturfredningsforening v/O.Bjerregaard, Støvring.
5. Egon Skjørbæk.
6. Peer Lindof.

FREDNINGSNÆVNET FOR NORDJYLLANDS AMT,
GL.TORV 6, 9000 AALBORG
TELEFON 98 12 71 11.

Aalborg, den 28.august 1996.

Nordjyllands amt,
Landskabskontoret,
Niels Bohrs vej 30,
9220 Aalborg Ø.
(j.nr. 8-70-52-4-845-1-94).

FS 27/1996: Ansøgning om tilladelse til at opstille informationsplancher ved Frendrup Nihøje, matr.nr. 1 g Molbjerg, Ø.Hornum, et areal der er omfattet af Overfredningsnævnets kendelse af 7. oktober 1985.

I samarbejde med Borgerforeningen i Øster Hornum har De henholdsvis den 29. maj 1996 og den 2. juli 1996 ansøgt om fredningsnævnets dispensation fra fredningsbestemmelser i Vokslev Hede-fredningen til at opstille informationstavler ved Frendrup Nihøje.

I den første ansøgning anmodes om godkendelse til opstilling af 3 plancher monteret mellem brunmalede træpæle, placeret for vestenden af parkeringspladsen, delvist i stedet for stenrækken, der afslutter pladsen. Alternativt er ansøgt om opstilling af en dobbeltsidet planche, suppleret af et kortbord.

Den 2. juli 1996 ansøges i stedet om fredningsnævnets godkendelse af opstilling af tre dobbeltsidede plancher, monteret mellem brunmalede træpæle, placeret i stenrækken i syd-østenden af parkeringspladsen. Samtidig saneres eksisterende stenrække. Eksisterende kortbord fjernes, og bord/bænk og affaldsstativ flyttes nærmere parkeringspladsen. Affaldsstativets låg farves mørk.

Det fremgår af fredningskendelsen, at der på arealet ikke må etableres faste konstruktioner, anlæg og bygninger, f.eks. skure, border og master.

Fredningsnævnet, der skriftligt har behandlet ansøgningen, har voteret og besluttet ikke at imødekomme det ansøgte. Dog kan der meddeles tilladelse til at opstille kortborde - lave - ved den den 2. juli 1996 foreslåede sydlige placering, evt. i forbindelse med en "automat", hvorfra der kan trækkes/tages en informationsfolder.

Afgørelsen, der er truffet i medfør af naturbeskyttelseslovens paragraf 50, stk. 1, kan inden 4 uger påklages til Naturklagenævnet. Klage fremsendes skriftligt til fredningsnævnet. Tilladelsen må ikke udnyttes inden klagefristens udløb og bortfalder, såfremt den ikke udnyttes inden 3 år.

Sortsøe Jensen

**Fredningsnævnet for Nordjylland,
Sydøstlige del,
Badehusvej 17, 9000 Aalborg,
Telefon 96 30 70 50,
Mail: udb@domstol.dk / kca@domstol.dk.**

Rebild kommune,
Center Natur og Miljø,
Hobrovej 88,
9530 Støvring.

Aalborg, den. 6 december 2013

Vedr. FS 41/2013:

Ansøgning om tilladelse til at opsætte skilte og udskifte låger på matr.nr. 1g Moldbjerg by, Øster Hornum, der er omfattet af Overfredningsnævnets afgørelse af 7. oktober 1985 vedrørende fredning af arealer ved Vokslev Hede.

På vegne Nordjyllands Historiske Museum har De den 18. september 2013 ansøgt fredningsnævnet om tilladelse til at opsætte informationstavler på parkeringspladsen ved Frentrup Nihøje samt at opsætte tre låger, placeret dels ind til området, dels inde i området samt til rydning af højfodsvækst.

Nævnet afholdt den 14. november 2013 besigtigelse og forhandling i sagen. Kopi af forhandlingsprotokollen vedlægges.

Det fremgår heraf, at nævnet ved sin afgørelse har taget udgangspunkt i et kortbilag, fremlagt af Naturstyrelsen, København, hvorefter informationstavlerne ikke ønskes opsat i fredet område.

Nævnet kunne efter besigtigelsen dispensere til lovliggørelse af 3 skiftede og opsatte låger samt den foretagne rydning af højfodsvækst.

Tilladelsen, der er meddelt i medfør af naturbeskyttelseslovens § 50, stk. 1 kan inden 4 uger påklages til Natur- og Miljøklagenævnet. Klagevejledning vedhæftes.


Torben Bybjerg Nielsen

kopi er fremsendt til:

1. Holger L. Holm,
2. Kaj Møller Kristensen,
3. Naturstyrelsen, København, NST-4112-01940,
4. Danmarks Naturfredningsforening, København,
5. Danmarks Naturfredningsforening v/ Anette Bruun Hansen,
6. Dansk Ornitologisk Forening, København,
7. Dansk Ornitologisk Forening v/ Thorkild Lund,
8. Olav Nielsen.
9. Nordjyllands Historiske Museum, att: Lone Andersen

Fredningsnævn SYD

Klagevejledning

Afgørelsen kan påklages til Natur- og Miljøklagenævnet.

Klagefristen er 4 uger fra den dag afgørelsen er meddelt.

Klageberettigede er, jf. naturbeskyttelseslovens § 86:

- adressaten for afgørelsen,
- ejeren af den ejendom, som afgørelsen vedrører,
- offentlige myndigheder,
- en berørt nationalparkfond oprettet efter lov om nationalparker
- lokale foreninger og organisationer, som har en væsentlig interesse i afgørelsen,
- landsdækkende foreninger og organisationer, hvis hovedformål er beskyttelse af natur og miljø, og
- landsdækkende foreninger og organisationer, som efter deres formål varetager væsentlige, rekreative interesser, når afgørelsen berører sådanne interesser.

Klagen skal sendes til Fredningsnævnet for Nordjylland, sydøstlige del, som videresender klagen til Natur- og Miljøklagenævnet sammen med afgørelsen og det materiale, der er indgået i sagens behandling. Du får kopi af fredningsnævnets brev til Natur- og Miljøklagenævnet.

Hvis der bliver klaget, vil Fredningsnævnet underrette dig hurtigst muligt.

Det er en betingelse for Natur- og Miljøklagenævnets behandling af klagen, at der indbetales et gebyr til nævnet. Klagegebyret er fastsat til 500 kr. for privatpersoner og 3.000 kr. for alle andre klagere, herunder virksomheder, organisationer og offentlige myndigheder.

Klager modtager en opkrævning på gebyret fra Natur- og Miljøklagenævnet, når nævnet har modtaget klagen fra fredningsnævnet. Denne opkrævning skal benyttes ved indbetaling af gebyret. Natur- og Miljøklagenævnet modtager ikke check eller kontanter. Natur- og Miljøklagenævnet påbegynder behandlingen af klagen, når gebyret er modtaget. Betales gebyret ikke på den anviste måde og inden for den fastsatte frist på 14 dage, afvises klagen fra behandling. Vejledning om gebyrordningen kan findes på Natur- og Miljøklagenævnets hjemmeside.

Gebyret tilbagebetales, hvis

- 1) klagesagen fører til, at den påklagede afgørelse ændres eller ophæves,
- 2) klageren får helt eller delvis medhold i klagen, eller
- 3) klagen afvises som følge af overskredet klagefrist, manglende klageberettigelse eller fordi klagen ikke er omfattet af Natur- og Miljøklagenævnets kompetence.

Det bemærkes, at hvis den eneste ændring af den påklagede afgørelse er forlængelse af frist for efterkommelse af afgørelse som følge af den tid, der er medgået til at behandle sagen i klagenævnet, tilbagebetales gebyret dog ikke.

Fristen for eventuelt søgsmål ved domstolene er 6 måneder, jf. § 88, stk. 1, i naturbeskyttelsesloven.

Torsdag, den 14. november 2013 afholdt fredningsnævnet for Nordjylland, sydøstlige nævn besigtigelse og forhandling i

FS 41/2013:

Ansøgning om tilladelse til at opsætte skilte og udskifte låger på matr.nr. 1g Moldbjerg by, Øster Hornum, der er omfattet af Overfredningsnævnets afgørelse af 7. oktober 1985 vedrørende fredning af arealer ved Vokslev Hede.

Nævnet var mødt ved formanden, dommer Torben Bybjerg Nielsen, det ministerielt udpegede medlem Holger L. Holm og det kommunalt udpegede medlem Kaj Møller Kristensen.

For Rebild kommune mødte John Mønsted,

For Nordjyllands Historiske Museum mødte Lone Andersen,

For Kløverstigruppen mødte Jørgen Boel Hansen.

Der blev fremlagt mail af 18. september 2013 fra Rebild kommune bilagt ansøgning af 16. september 2013 fra Nordjyllands Historiske Museum med bilag 1 - 4 samt brochure vedrørende skilte design.

Endvidere blev fremlagt udtalelse af 2. oktober 2013 fra Naturstyrelsen, København samt kortbilag.

Nævnsformanden orienterede indledningsvist om fredningskendelsen, hvorefter fredningens formål er at beskytte området kulturhistoriske og arkæologiske værdier samt at bevare området landskabelige og biologiske værdier og at sikre almenhedens adgang til det fredede område, så vidt den offentlige adgang er forenelig med fredningens øvrige formål.

Det fremgår af § 3, at der ikke må etableres andre faste konstruktioner end bygninger, herunder skure, boder og master samt af § 6, at plejeforanstaltninger enten skal være tiltrådt af ejeren eller godkendt af fredningsnævnet.

Ud fra det nu fremlagte kortmateriale og efter påvisning på stedet tog nævnet udgangspunkt i, at opsætning af informationstavler på parkeringspladsen er på matr.nr. 1 i Moldbjerg by, Øster Hornum, der ikke er omfattet af fredningen. Denne del af ansøgningen udgår derfor.

Lone Andersen påviste tre låger, der allerede er etableret på samme sted som tre forudgående, der var i så dårlig stand, at de skulle udskiftes. De nye låger er udført i massivt og robust træ, der med tiden vil falde ind i omgivelserne. Herudover er der foretaget rydning af højfodsopvækst for at sikre offentlighedens adgang til arealerne.

Ejendommens ejer har tilkendegivet, at han er positiv over for det ansøgte.

Rebild kommune havde ingen bemærkninger til det ansøgte.

Nævnet voterede og besluttede at imødekomme det ansøgte både for så vidt angår de opsatte låger og den foretagne rydning.

De mødende blev klagevejledt.

Sagen sluttet.


Torben Bybjerg Nielsen.