







Værd at opleve

- Råbjerg Mile.** Danmarks største vandrekliet, og en af de største af sin art i Europa. Milen er en miniørken på næsten én kvadratkilometer, den rummer fire millioner kubikmeter sand, og det højeste punkt er cirka 40 meter over havet. Milesøerne vest for milens fod er botanisk meget interessante. Her vokser bl.a. soldug og pilledrager.
- Sandflugtslandskab.** Sandflugten foregik bl.a. i de hvide klitter yderst mod vandet. Her plantede man hjælme og marehalm, som bremsede sandflugten. Det kaldtes 'at plante tag over klitten'. Når du går langs kysterne - både ved Skagerrak og ved Kattegat, kan du se store områder med marehalm og hjælme, som stadig holder på sandet.
- Parabelklit.** Hvis man ser Råbjerg Mile oppe fra, har den form af en halvmåne - det kaldes også en parabelklit. Sandet på vestsiden bliver blæst af vinden op over milen og lægger sig på milens østside, på læsiden. Derved 'vandrer' den af sted hen over Skagerrak mod Kattegat.
- Plantagens små søer.** I plantagen findes 4 søer, Tudsehavet, som er en idyllisk, moseomkranset skovsø. Paddesø og Lillesø, som er små skovomkransede søer samt Birkesø. Sidstnævnte må du fiske i, forudsat, at du har løst gyldigt fisketegn.
- Højdepunkter.** Flagbakke midt i Bunken Plantage ligger 22 meter over havets overflade. Det er ikke så højt som Rævebakkens 31 meter. Men til gengæld var det fra Flagbakke, at Dannebrog vejrede, når Kong Chr. X besøgte sin villa i Skagen.
- Sperrbatterie Aalbæk Bucht.** Ved Fårebakke i Bunken Klitplantage er der et dystert minde fra 2. Verdenskrig. Et forsvarsanlæg med 13 betonbunkere udgjorde "Sperrbatterie Aalbæk Bucht", Aalbækbugt Batteri. Her var flere hundrede tyske soldater bosat under krigen. Man kan stadig se fundamentene til de store kanoner og følge de gamle løbegange i anlægget.

Velkommen til Råbjerg Mile og Bunken Klitplantage

Råbjerg Mile ligger i det nordlige Vendsyssel mellem Ålbæk og Skagen. Den er en del af Bunken Klitplantage, som strækker sig fra milen mod vest og helt ud til Kattegat i øst.

-  Toget mellem Frederikshavn og Skagen stopper ved Bunken Trinbrædt i plantagens sydlige ende. Herfra kan du gå ad skovvejene, stierne og den blå vandrerrute eller besøge teltpladsen og madpakkehuset.
-  Hold altid hunden i snor. I "Døde Skov" må hunden være uden snor, hvis den er under kontrol.
-  Du er velkommen til at cykle på vejene i Bunken Klitplantage. De nationale cykelruter Vestkyststien og Østkysttruten går igennem plantagen.
-  Rideruten i Nordvendsyssel krydser ind gennem plantagen og den særlige natur. Ryttere må også ride på asfalterede veje og på grusveje, der er mindst 2.5 m brede - her skal de ride i siderabatten eller i midten af vejen (ikke på cykelruter).
-  Lille teltplads - Bamsepladsen - med madpakkehus og drikkevand ved Bunken Trinbrædt.
-  På shelterpladsen syd for milen er der bålplads, vand og muldtoilet. Husk at tage dit affald med dig, når du forlader stedet.

Læs mere i Naturstyrelsens digitale guide til Råbjerg Mile og Bunken Klitplantage på nst.dk/raabjerg-mile og find beskrivelser af faciliteterne på udinaturen.dk



Miljøministeriet
Naturstyrelsen

www.naturstyrelsen.dk
Tlf. 72 54 30 00



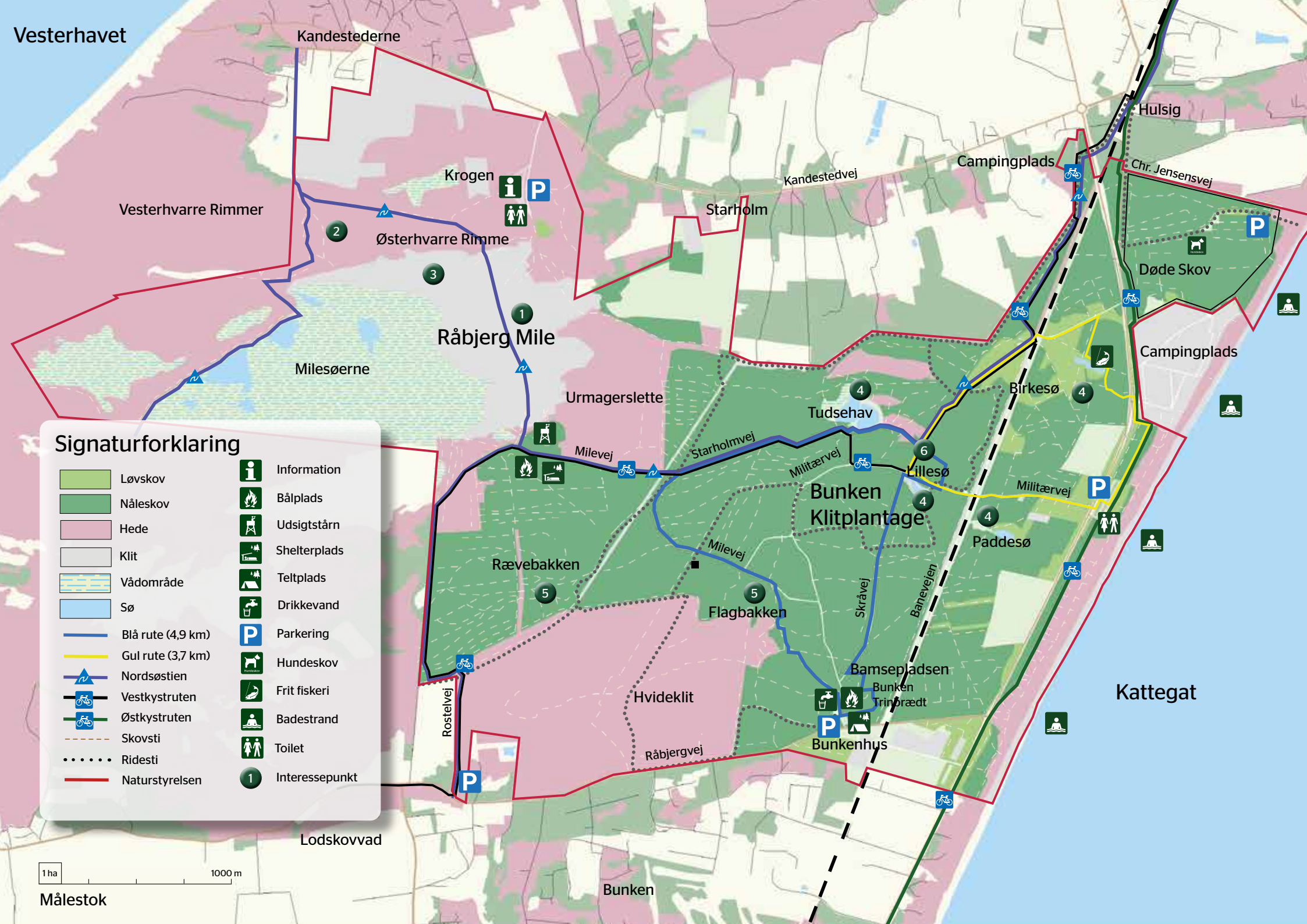
Miljøministeriet
Naturstyrelsen

Råbjerg Mile og Bunken Klitplantage



039-2022. Grafisk tilrettelægning, kort og foto: Naturstyrelsen. Tryk: Bording Danmark A/S. Denne tryksag bærer det nordiske miljømærke Svanen i licensnr. 5041 0457





Vesterhavet

Kandestederne

Vesterhvarre Rimmer

Krogen

Starholm

Campingplads

Hulsig

Østerhvarre Rimme

Kandestedvej

Chr. Jensensvej

Råbjerg Mile

Milesøerne

Urmagerslette

Tudsehav

Campingplads

Signaturforklaring

	Løvskov		Information
	Nåleskov		Bålplads
	Hede		Udsigtstårn
	Klit		Shelterplads
	Vådområde		Teltplads
	Sø		Drikkevand
	Blå rute (4,9 km)		Parkering
	Gul rute (3,7 km)		Hundeskov
	Nordsøstien		Frit fiskeri
	Vestkyststruten		Badestrand
	Østkyststruten		Toilet
	Skovsti		Interessepunkt
	Ridesti		
	Naturstyrelsen		

Milevej

Milevej

Starholmvej

Militærvej

Bunken Klitplantage

Militærvej

Rævebakken

Flagbakken

Bamsepladsen

Kattegat

Hvideklit

Bunkenhus

Lodskovvad

Bunken

1ha 1000m

Målestok