

# Naturcenter Amager - inspiration til naturoplevelser og friluftsliv

10 min. gang fra Vestamager metrostation

Se åbningstider, aktiviteter og tilbud på  
[www.naturcenteramager.dk](http://www.naturcenteramager.dk).

Granatvej 1-13, 2770 Kastrup  
P-plads v. Otto Baches Allé. Max. 3 timer kl.7.00-16.00

- 1 **Toiletter**, handicaptoilet og vandpost
- 2 **Depot**. Information, udleje af cykler og friluftsgrej, brændesalg m.m. Arbejdsbase for Amager Skovhjælpere
- 3 **Amager Skovhjælpere** - et arbejds- og uddannelsessted for unge med særlige behov.
- 4 **Traktørstedet Vestamager** - spisested med fantastisk udsigt. [www.traktørstedet-vestamager.dk](http://www.traktørstedet-vestamager.dk)
- 5 **Friluftshuset**. Få informationer, inspiration eller lej friluftsydstyr.
- 6 **Lav selv brænde**
- 7 **Kalvebod Naturskole** for Københavns kommunes skoler
- 8 **Tårnby Naturskole** for Tårnby kommunes skoler og daginstitutioner
- 9 **Skovløberbolig**, privat

Signaturforklaring			
	Asfaltsti		Bålplads, sluk ilden når bålet forlades
	Grussti		Ponyudlejning Høstefolden
	Trampesti, kan være våd		Affaldsplads
	Hegn		Madpakkehus
	Bord / Bænk		Toilet
	WC		Indgang
	Drikkevand		Færste

**Naturlegepladsen Himmelhøj**  
- en fantasifuld blanding af natur, landart og legested skabt af kunstneren Alfio Bonano. Her findes 3 baser med bålpladser. Hver base lægger op til forskellige lege og aktiviteter.



## Velkommen til Kalvebod Fælled

Kalvebod Fælled har status som national seværdighed og findes på Margueritteruten. Her er åben døgnet rundt og man kan opleve de store vidder med masser af græssende heste, køer, får og hjorte og et spændende fugleliv. Kalvebod Fælled er fredet og 2000 ha. stort, ca. dobbelt så stort som Jægersborg Dyrehave. Ingen andre steder i Europa findes et naturområde af denne størrelse så tæt på storbyen med en metro lige til "døren". Der er både mulighed for at gå småture og tage på lange ture på cykel og rulleskøjter.

**Metro:** Fra Nørreport til Vestamager station, 14 min.

**Tog:** Regionaltog til Ørestad station. Herfra en station med metron til Vestamager station.

**Bus:** Flere linier kører langs Kongelundsvej og Otto Baches Allé. Se buslinier og tider på [www.movia.dk](http://www.movia.dk).

**P-pladser:** Se kortet inden i folderen.

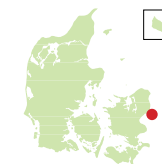
Det er tilladt at ride på Kalvebod Fælled og i Kongelunden. Medbring gyldigt ridetegn.

Hunde skal føres i snor af hensyn til fugle, dyr og publikum.

**[www.udinaturen.dk](http://www.udinaturen.dk)** - landsdækkende oversigt over naturvejledning, lejrladser, naturlegepladser, fiskemuligheder, naturudstillinger og meget mere. **[www.naturcenteramager.dk](http://www.naturcenteramager.dk)** - aktiviteter på Naturcentret.

Kalvebod Fælled administreres af Naturstyrelsen, [www.nst.dk](http://www.nst.dk). I uopsættelige tilfælde ring på vagttlf. 2373 0200 i weekender.

● Kalvebod Fælled



### Vandreture nr. 65

Serien "Vandreture" er foldere over udvalgte naturområder, som bl.a. fås på biblioteker og turistbureauer eller hentes på Naturstyrelsens hjemmeside [www.nst.dk](http://www.nst.dk).

Miljøministeriet  
Naturstyrelsen


[www.nst.dk](http://www.nst.dk) • Tlf: 7254 3000



Miljøministeriet  
Naturstyrelsen

## Kalvebod Fælled

0665-2015. Grafisk tilrettelægning og kort: Parabole. Forsidefoto: Naturstyrelsen. Tegninger: Jens Overgaard Christensen. Tryk: Rosendahl's a/s. Denne tryksag bærer det nordiske miljømærke Svanen. Licensnr.: 5041 0457



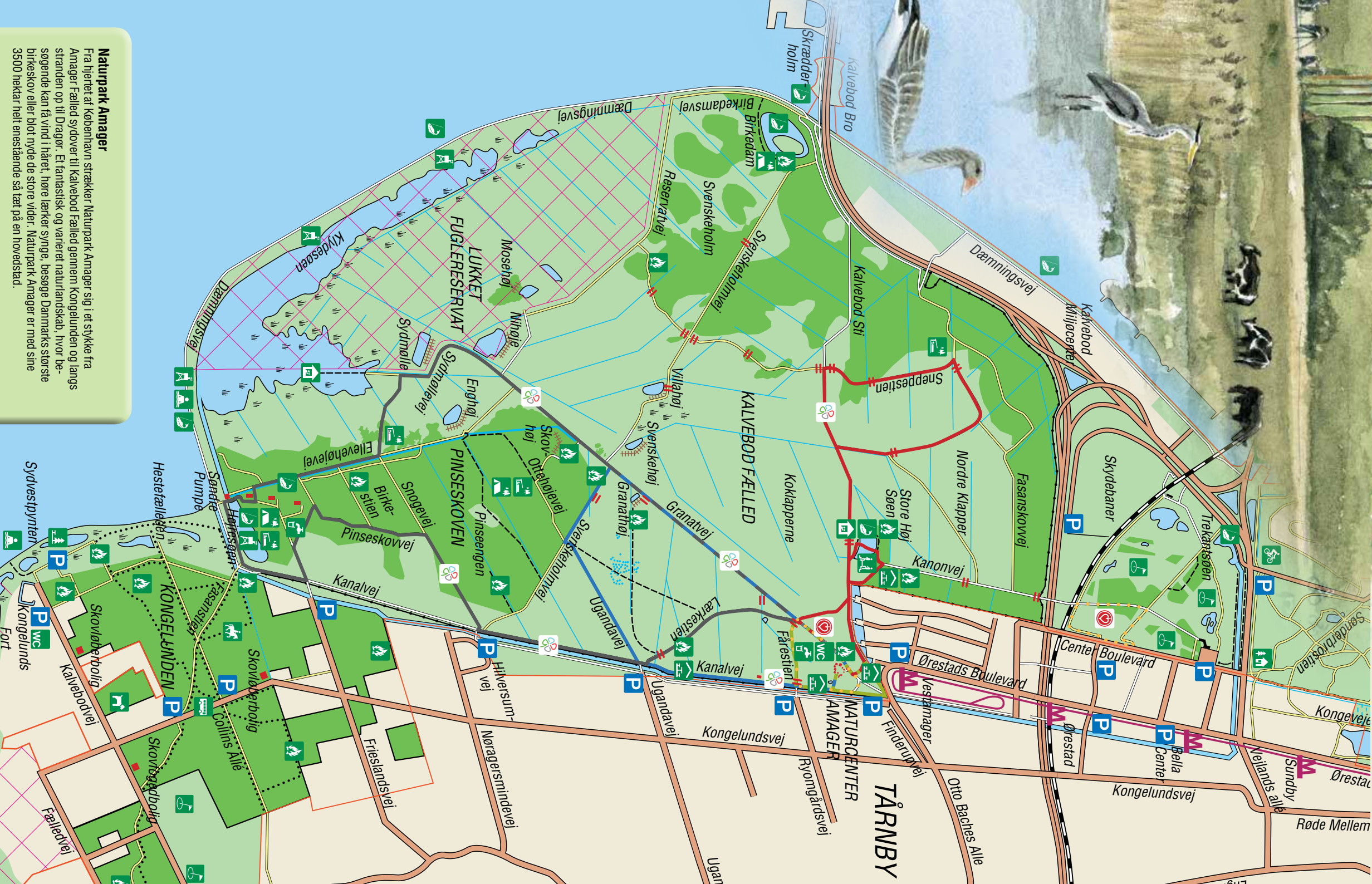


# Velkommen til strandengen!



Oplev rovfugle jage efter mus og hør lærker og viberns sang i luften i sommerhalvåret. Kalvebod Fælleds åbne vidder med søer og vandhuller spiller en særlig rolle for ynglende vadefugle, måger og terner og som føde depot for svaner, ænder og andre fugle, der er på træk mellem Europa og Skandinavien. Insekter, frøer, tudser og salamandre har også et godt levested her, bl.a. fordi der ikke sprøjtes eller gødes på Kalvebod Fælled. Køer, hjoorte, får og heste sørger for, at skoven ikke breder sig.

NB! Gå ikke tæt på græssende dyr.



**Naturpark Amager**  
Fra hjerter af København strækker Naturpark Amager sig i et stykke fra Amager Fælled sydover til Kalvebod Fælled gennem Kongelunden og langs stranden op til Dragør. Et fantastisk og varieret naturlandskab, hvor besøgende kan få vind i håret, høre lærker syngte, besøge Danmarks største birkeskov eller blot nyde de store vider. Naturpark Amager er med sine 3500 hektar helt enestående så tæt på en hovedstad.

Naturpark Amager er et samarbejde mellem Naturstyrelsen, Københavns Kommune, Tårnby Kommune, Dragør Kommune og By & Havn, som skal udvikle natur og friluftsliv og dermed skabe en naturpark af international klasse til glæde for alle omkring hovedstaden.

Læs mere: [www.naturpark-amager.dk](http://www.naturpark-amager.dk)



**Kløverstjerne** er fire ruter, som tager dig en tur gennem Kalvebod Fælleds særpregede natur. Hver rute har sin egen farvekode som en skiløjpe. Du har mulighed for at høre Sebastian Klein fortælle dig om det spændende landskab og den fantastiske natur, ved at bruge din smartphone og en app der hedder endomondo. Sådan gør du:

1. Hent den nyeste version af Endomondo.
2. Start Endomondo og klik på "Alm. Træning/Træning: Standard" og derefter "Følg en rute".
3. Find Kløverstjerne i listen med fremhævede ruter, der kommer frem og væg den rute du ønsker (du skal være indenfor 10 km af rutesens startpunkt for at se dem).



Signaturforklaring	
	Offentlig vej
	Asfalteret vej, motor kørsel ikke tilladt
	Grusvej, motor kørsel ikke tilladt
	Trampe sti - kan være våd
	Metro
	Jernbane
	Kanal
	Grøft
	Skov
	Eng/Støtte
	Sø
	Adgang forbudt, lukket fuglereservat
	Parkerings
	Shelterplads, skal reserveres på: <a href="http://www.udinaturen.dk">www.udinaturen.dk</a>
	Primitiv overnatningsplads, overnat max. 2 nætter
	Bålplads, medbring selv grillkul. Sluk ilden når bålet forlades
	Naturgeoplad
	Madpakkehuis
	Fiskeri tilladt
	Badebro
	Udsigtstårn
	Fugleskjul
	Gangbro over søen
	Golfbane - Færdsel tilladt
	Indgang til dyretrold. Hunde må ikke medtages
	Jordvold
	Statsejet ejendom
	Sundhedsspor
	Grøn kløversti 2,3 km
	Blå kløversti 5,6 km
	Rød kløversti 8,5 km
	Grå kløversti 11,9 km
	Kløversti start ved Naturcenter Amager. Det er muligt at høre Sebastian Klein fortælle små historier om området via en smartphone med endomondo.