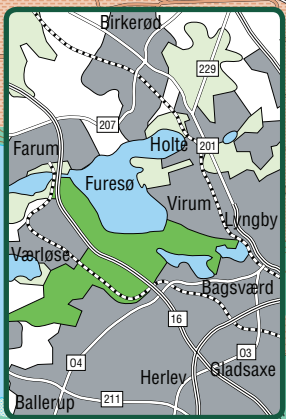


-  Nåleskov
-  Løvskov
-  Skov, privatejet
-  Eng
-  Overdrev
-  Mose
-  Sø
-  Offentlig vej
-  Skovvej, motor kørsel ikke tilladt
-  Jernbane
-  Skovspor/sti
-  Højdekurve 5 meter
-  Hundeskov
-  P-plads
-  Vandpost


**Sværhedsgrader:**

-  Let
-  Middel
-  Svær





## VIS HENSYN

Sæt farten ned, når du møder andre skovgæster. Gør venligt opmærksom på, at du gerne vil forbi. Undgå de afmærkede, mindre vandreruter samt ridestier.

 På fortidsminder, diger og gravhøje. I skovbunden uden for MTB-ruten. På Søstien langs Furesøen.

**Adgang til naturen sker på eget ansvar. Afpas din hastighed efter forholdene; færdselsloven gælder også i naturen.**

  Rød rutemærkning. Er dobbeltrettet. Cykel sammen med andre. Husk hjelm og mobiltelefon.

**Privat skov: Kun færdsel fra kl. 6 til solnedgang**



## Hareskoven - MTB-kort med sværhedsgrader

### Det Røde Spor

Kun ½ time med S-tog fra Københavns Hovedbanegård finder du "Det Røde Spor". Det er 26 km langt med 280 højdemeter. Vær OBS på, at "Det Røde Spor" på strækningen gennem Frederiksdal Skov ligger i en privat skov. Her må du kun køre fra klokken 6 om morgenen til solnedgang, og i perioder kan adgangen til Frederiksdal Skov være helt lukket ved skiltning. Yderligere MTB-informationer kan ses på [www.naturstyrelsen.dk](http://www.naturstyrelsen.dk) og [www.10spir.dk](http://www.10spir.dk)



Miljøministeriet  
Naturstyrelsen

© Kort- og Matrikelstyrelsen