

Værd at opleve

- 1 Prinsekilden** er opkaldt efter Kong Christian den 8., der i 1824 som Prins Christian Frederik gæstede Blykobbe Plantage for at se den begyndende tilplantning. Sandflugtskommisær Peder Dam Jespersen havde fundet en lille kilde med velsmagende vand, og det blev brugt til at brygge prinsens kaffe. Som konge gav Christian den 8. tilladelse til, at kilden kunne bære hans navn.
- 2 Tillehøjene** er 6 store bronzealderhøje, der står på linje på et lille højedrag. Navnet tilskrives trolden Til, der ifølge sagnet boede i Højene. På den ene af højene står et mindesmærke til ære for Peder Dam Jespersen, der tilplantede sandflugtsområdet i 1800-tallet.
- 3 Bavnehøj** ved Rosmannevej er egentlig en gravhøj, der i gamle tider blev brugt som bavnehøj. Bavnehøjene blev brugt til at varsle samling eller trussel udefra. Man tændte bål på højen (bavn), der dengang stod i åbent landskab, så bålet kunne ses helt til den næste bavnehøj, hvor der også blev tændt bål. Bavnehøje er kendt helt tilbage til vikingetiden.
- 4 Skyttegrave** fra 2. Verdenskrig. De er anlagt i zigzagformation, som stadig ses i den gamle fyrrebevoksning ved p-pladsen. Skyttegravene blev angiveligt gravet af franske og ungarske soldater i tyske SS-uniformer. De var oprindeligt anlagt på en linje mellem kysten og landevejen, men kun den vestlige del er bevaret.
- 5 De 7 Skanser** langs kysten mellem Hvide Odde og Blykobbe Å blev brugt til at forsvare kyststrækningen. De tre nærmest Rønne kaldes Grønnebechs batteri. De er anlagt omkring 1660, hvor Danmark og Sverige var i krig.
- 6 Villa Nova** er et gammelt traktørsted for Rønneborgere på udfugt. Senere blev Villa Nova dansested, og var en vigtig scene for den bornholmske populærmusik. Villa Nova ligger tæt ved Almegårds Kaserne og får en del af æren for, at mange værnepligtige gennem tiden har mødt bornholmske piger og derfor blev på øen efter endt værnepligt.

Velkommen til Blykobbe Plantage

Blykobbe Plantage, eller Nordskoven, som skoven hedder i folkemunde, er en del af en grøn korridor mellem Rønne og Hasle. Skoven blev plantet i første halvdel af 1800-tallet for at forhindre sandflugt. Den sandede jord ses tydeligt i skovbunden, og langs kysten findes en eventyrlig, forblæst og lavstammet bevoksning, der er udlagt som urørt skov. Skoven benyttes i stor stil rekreativt af Rønnes borgere.

Areal: 204 hektar.

Bevoksning: Blandet løv- og nåleskov.

Dyreliv: Rådyr, mus, flagermus og et rigt fugleliv.



Vandre- og løberuter på 2-8 km starter ved p-pladsen Antoinettevej. Kyststien går også igennem Blykobbe Plantage.



Der findes toilet ved p-pladsen Antoinettevej.



Den nationale cykelrute N10 går gennem Blykobbe Plantage. Du må køre mountainbike på alle menneskeskabte stier i skoven, også dem, som ikke er egnet til en almindelig cykel.



Antoinette Strand er en populær badestrand på 2,5 km med lyst og finkornet strandsand og lidt større sten i vandet ved strandbredden. Det er farligt at bade her ved kraftig pålandsvind.



Syd for Sandegårdsvej findes en hundeskov og nær p-pladsen ved Rosmannvej er der et fritløbsområde.



Primitiv overnatningsplads med shelter findes i den nordlige del af skoven. Se mere på udinaturen.dk.



I området nord for Sandegårdsvej til Blykobbe Å er der fri teltning. Se mere på nst.dk/fritelting.

Se den digitale guide på nst.dk/blykobbe.
Find inspiration på udinaturen.dk - Danmarks guide til oplevelser i naturen.



Miljø- og Fødevareministeriet
Naturstyrelsen

www.naturstyrelsen.dk
Tlf. 72 54 30 00
































● Blykobbe Plantage



Miljø- og Fødevareministeriet
Naturstyrelsen

Blykobbe Plantage

Signaturforklaring

-  Offentlig vej
-  Skovvej/ Markvej
-  Sti
-  Bred å
-  Bæk/grøft
-  Løvskov
-  Nåleskov
-  Eng
-  Klit / Skrænt
-  Bebygget område
-  Omkringliggende arealer
-  Sø
-  Skov, privatejet
-  Parkering
-  Seværdighed
-  Bålplads
-  Skovlegeplads
-  Campingplads
-  Primitiv overnatningsplads
-  Fri teltning
-  Bålhytte
-  Hundeskov
-  Høj mast
-  Statsjet ejendom
-  Privat ejendom
-  Kyststien
-  Cykelrute
-  Vandrerute 8 km - blå
-  Vandrerute 5 km - grøn
-  Vandrerute 3 km - hvid
-  Sundhedsspor 2,75 km - rød



 Syd for Sandegårdsvej og i indhegningen nær Rosmannevej må hunde luftes uden snor, hvis ejeren har fuld kontrol med dem.

Almegårds Kaserne