



Miljø- og Fødevareministeriet
Naturstyrelsen

Planerne for skovrejsningsprojektet ved Højby og Lindved

Webinar 23. marts 2021

Jakob Harrekilde Jensen

Lidt om Naturstyrelsen Fyn

Lokal enhed for Fyn og omliggende øer

Kontor” på Sollerup ved Arreskov Sø

Forvalter ca. 3.700 ha

Formålet er drift af statens skov- og naturarealer

Kerneopgaverne er natur og friluftsliv

Projekter inden for skovrejsning, friluftsliv, vådområder og natur.

30 års erfaringer med skovrejsning, bl.a.

- Kirkendrup Skov
- Elmelund Skov



Samarbejdsaftale om skovrejsning mellem Odense Kommune, Vandcenter Syd og Naturstyrelsen

Aftalen fastlægger rammerne for gennemførelse af projektet:

Projektets parter:

- Hvem gør hvad (rettigheder og pligter)

Projektområde

- Fastlæggelse af projekt-områdets placering og skala

Projektets varighed

- 20 år, fra 2021 - 2041

Budgetoverslag og finansiering

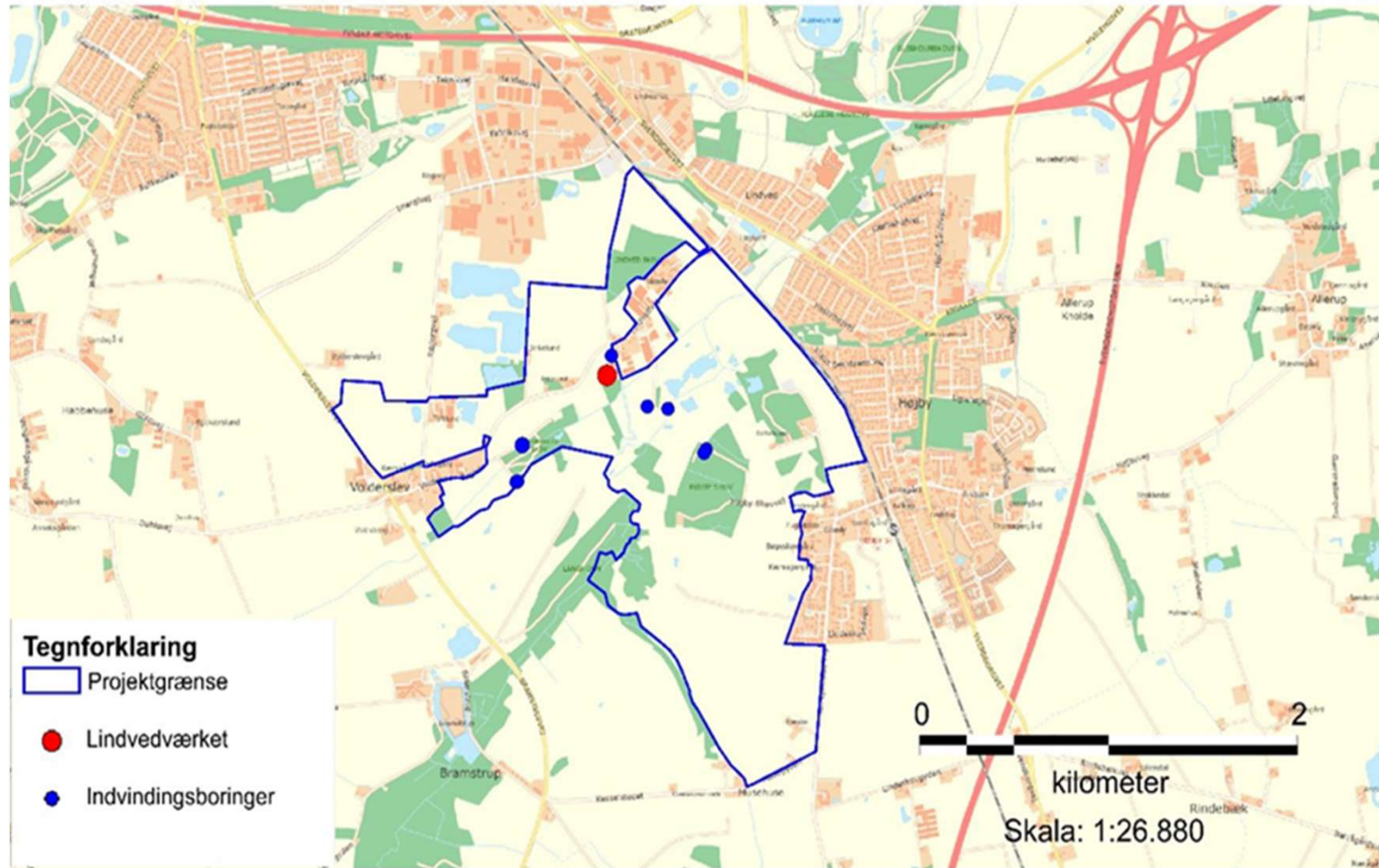
- Vandcenter Syd: ca. 32 mio. kr.,
- Odense Kommune: ca. 13 mio. kr.
- Naturstyrelsen: ca. 22 mio. kr.



Markering af indgåelse af samarbejdsaftale om skovrejsning ved Svendborg mellem Svendborg Kommune, Svendborg Vand og Naturstyrelsen. 21. september 2020



Samarbejdsaftale – projektområdets placering og skala



Budgetoverslag og finansiering

Budget (kr.)	Naturstyrelsen	Vandcenter Syd	Odense Kommune	Sum
Omkostninger ved arealerhvervelser	4.940.000	32.110.000	12.350.000	49.400.000
Omkostninger og procestab ved salg	4.000.000			4.000.000
Omkostninger ved anlæg af skoven	13.000.000	0	0	13.000.000
Totalomkostninger	21.940.000	32.110.000	12.350.000	66.400.000

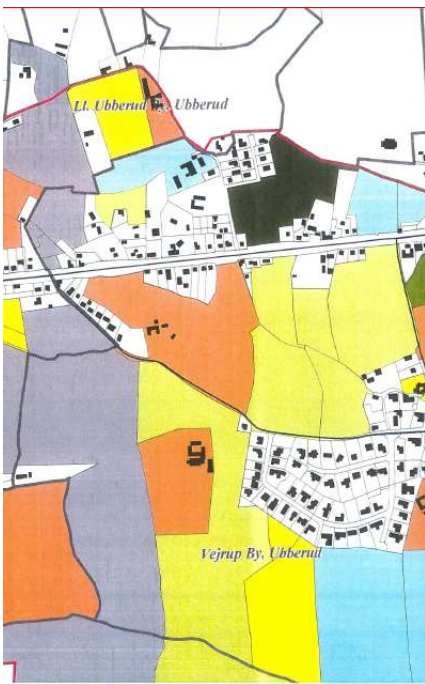
Finansiering	Naturstyrelsen	Vandcenter Syd	Odense Kommune
Fordeling af omkostninger ved arealerhvervelser	10 %	65 %	25 %
Fordeling af omkostninger ved procestab og salg	100 %	0 %	0%
Fordeling af omkostninger ved anlæg af skoven	100 %	0 %	0 %
Fordeling af totalomkostninger	35 %	47 %	18 %



Generelt om erhvervelse af

Frivillighed

Naturstyrelsen kan kun købe jord gennem frivillige aftaler.
20-årigt projekt.



Måder at erhverve jord på

Direkte handel med lodsejer:

- Skødehandel
- Jord eller hel ejendom
- Pris skal godkendes af Vurderingsstyrelsen

Jordfordeling:

- Frivillig arealomlægning
- Mange handler mellem flere ejendomme på en fastsat skæringsdag
- Jordfordelingsoverenskomst

Naturstyrelsen bliver ejer af skoven

Arealets status

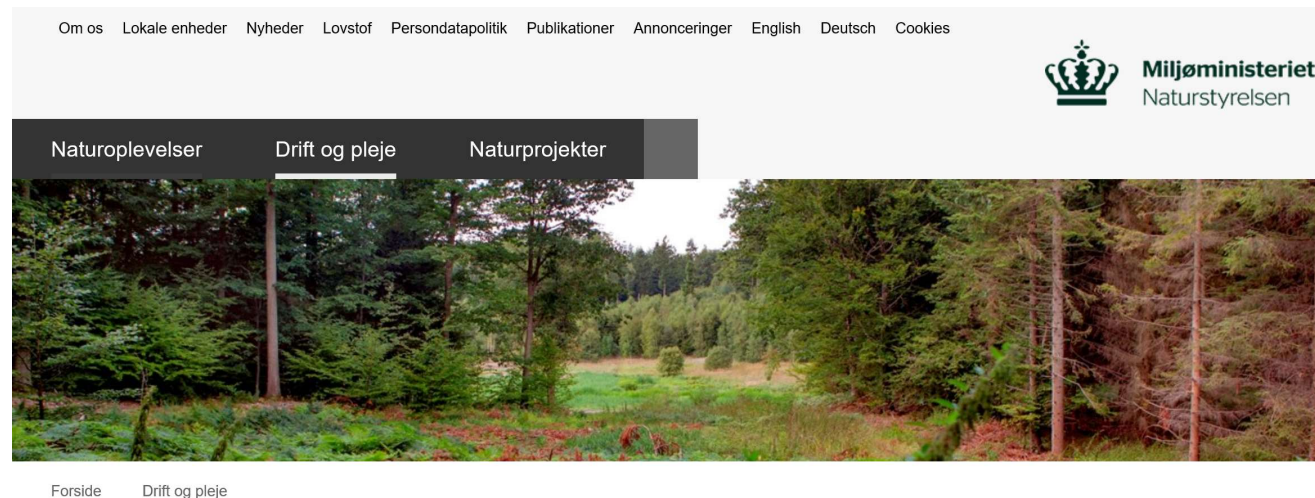
- Pålæggelse af fredskov
- Tinglyst deklaration om forbud mod sprøjtning, gødskning

Offentlig skov

- Adgang 24-7 hele året
- Faciliteter for friluftsliv (fx stier og bænke)

Arealdrift

- Drives efter Naturstyrelsens retningslinjer i forhold til bl.a. skovdrift og naturhensyn



Overordnet tidsplan

2021 – Færdiggørelse af aftale

- Lodsejermøde 8/3
- **Offentligt møde 23/3**
- Miljøvurdering
- Underskrift

2021-2041 – Erhvervelse af jord

- Forhandlinger/evt. jordfordeling
- Efter erhvervelse (etapevis):

Planlægningsfase

- Forundersøgelser
- Borgerinddragelse
- Udarbejdelse af plan

Eableringsfase

- Veje, stier, faciliteter samt plantning

