

# Manual: Fra idé til ansøgning

Danmarks Naturstier

Sekretariatet for Danmarks  
Naturstier, Naturstyrelsen  
31. marts 2026



# Danmarks Naturstier

Lige til at gå til og lige til at følge

Danmarks naturstier er en ny naturlig infrastruktur. Et samlende net af eksisterende og nye ruter til glæde og gavn for hele landet.

Danmarks Naturstier skal inspirere flere til at komme ud i naturen. Derfor samler og skaber Danmarks Naturstier et nationalt net af velformidlede og velafmærkede vandreruter, som guider til naturskønne oplevelser.

Med denne manual håber vi at give svar på de umiddelbare spørgsmål I sidder med, når I ønsker at blive en del af Danmarks Naturstier. I er også altid velkomne til at kontakte sekretariatet ved yderligere spørgsmål.






# Indhold

- 1 Hvilke typer af stiprojekter kan indgå i Danmarks Naturstier?
- 2 Indledende overvejelser hos ruteejer
- 3 Vurdering af den udvalgte rute
- 4 Fra ansøgning til indvielse
- 5 Kontakt



# 1.

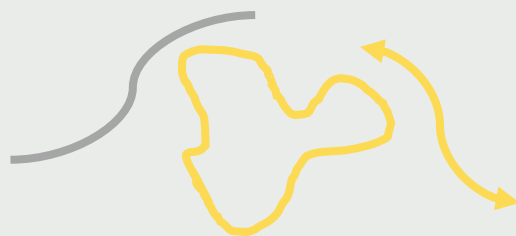
**Hvilke typer af  
stiprojekter kan  
indgå i Danmarks  
Naturstier?**



# Relevante rutetyper

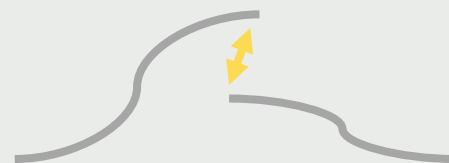
## Revitalisering:

Opgradering af eksisterende ruter med egen ruteidentitet. Kan både være A-B og A-A rundture.



## Ny stikobling:

Anlæg af nyt fysisk forløb/missing links i det rekreative stinet.



## Nyt ruteforløb:

Sammenbinding af eksisterende stier og veje, plus evt. nye stikobliger, i ny samlet identitet.




# Krav til rutetype

## Danmarks Naturstier skal:

- + Bidrage til regional/national sammenbinding af vandreforløb.
- + I forvejen eller i kraft af ansøgning, leve op til kvalitetsstandarderne for en Danmarks Natursti.


## Følgende ruter/stiprojekter er ikke interessante:

- ÷ Små ruter (A-B eller rundtur) som ligger isoleret fra det øvrige rutenet.
- ÷ Ruter som er domineret af asfalt i kombination med tung trafik.



# 2.

## Indledende overvejelser hos ruteejer



# Har I en eller flere ruter?

## Har I en eller flere ruter?


Hvilke af jeres eksisterende vandreruter er en del af det regionale rutenet?

Ønsker I at få én eller flere ruter ind som del af Danmarks Naturstier?

Man kan søge om alle de vandreruter, man ønsker. En rute kan bestå af flere delstrækninger. Det er en fordel i ansøgningen at beskrive sammenhængen med andre ansøgte ruter, kobling til det øvrige vandrenetværk eller lokal/regional visionsplan.

Hver rute skal indsendes med egen ansøgning og budget.

- Hvilken ansøgningstype er de enkelte ruter/strækninger?
- Revitalisering af eksisterende rute, ny stikobling eller nyt ruteforløb?



# Hvordan organiserer I ansøgningen?

## **Ansøger I alene eller sammen med andre?**

Ved nationale eller tværkommunale ruter kan der enten søges individuelt for delstrækninger eller som fællesansøgning via én fælles tovholder.

Ansøgningen kan også komme fra anden aktør (Nationalpark, Naturpark, Geopark eller lign.) på vegne af ruteejer(e). Ruteejer kan også ansøge i samarbejde med lokale foreninger.

## **Hvem står for udmøntning og drift?**

Hvis I er flere der søger sammen, så aftal hvem der står for udmøntning og drift af hhv. den fysiske skiltning og den digitale formidling.


## **Kræver ansøgningen politisk behandling?**

Det bør afklares, om deltagelse i Danmarks Naturstier kræver politisk behandling eller chefgodkendelse. Afklaringen sikrer intern forankring og forventningsafstemning omkring fokus på rekreativ udvikling, mulig medfinansiering og berettigelse af driftsudgifter.



# 3.

## Vurdering af den udvalgte rute



# Kvalitetsstandarder styrker naturoplevelsen

For at sikre tilgængelig ruter af høj kvalitet har Danmarks Naturstier udviklet simple kvalitetsstandarder. De skal sikre en god og ensartet brugeroplevelse på tværs af landet. Udvalgte eksempler:

- Ruter skal forløbe igennem **naturskøn og gerne varierende natur** med mindst én stedbunden oplevelse i landskabet
- Ruter skal være **fysisk velafmærkede** med retningsanvisning og oversigtskort, så det er trygt og let at gå på dem
- Ruter skal **formidles digitalt** på [udinaturen.dk](http://udinaturen.dk) med information om rute, terræn og oplevelser, så brugere inspireres til at komme ud og kan planlægge turen hjemmefra

Du kan læse en detaljeret beskrivelse af alle kvalitetskrav i manualen herom.



# Lever ruten allerede op til kvalitetsstandarderne?

## Scenarie A


Ja, ruten lever allerede op til kvalitetsstandarderne.

## Scenarie B

Nej, ruten lever ikke op til kvalitetsstandarderne, men kendskabet til ruten er godt.

## Scenarie C

Måske, men ruten er utilstrækkeligt beskrevet og viden om den er mangelfuld.




# Scenarie A

## Proces fra idé til ansøgning

### Scenarie A: Ruten lever op til kvalitetsstandarderne allerede.

- I skal overveje, om I vil søge finansiering for de enkelte ekstra piktogrammer og velkomstskilte, som er en del af kvalitetsstandarderne. Hvis I ønsker finansiering til dette, benyttes budgetskabelonen på hjemmesiden.
- I udfylder ansøgningsskabelon fra hjemmesiden og vedhæfter GIS-filen for ruten(erne) i ansøgningen til sekretariatet for Danmarks Naturstier.




# Scenarie B

## Proces fra idé til ansøgning

**Scenarie B: Ruten lever ikke op til kvalitetskravene, men kendskabet til ruten er godt.**

- I laver vurdering af, hvilke tiltag der skal til, både i forhold til fysisk og digital formidling for, at ruten lever op til kvalitetsstandarderne. Vurderingen foretages ud fra gennemgang af ruten i felten, via dialog med driftsmedarbejdere, og/eller som skrivebordsøvelse.
- I udfylder ansøgnings- og budgetskabelonen fra hjemmesiden og vedhæfter GIS-filen for ruten(erne) i ansøgningsmailen til sekretariatet for Danmarks Naturstier.



# Scenarie C

## Proces fra idé til ansøgning

**Scenarie C: Ruten er utilstrækkeligt beskrevet og viden om den er mangelfuld. Det er uvist, om den lever op til kvalitetsstandarderne.**

➤ I danner jer følgende overblik til brug for udarbejdelse af budget og ansøgning:

### Rutemarkering:

Gå ud fra, at der skal skiftes pæle og piktogrammer for hver 400 meter for hele ruten. Alternativt tæl på oversigtskort antal kryds, samt strækninger over 400 meter.

### Velkomstskilte:


Udvælg ud fra skrivebordsøvelse de vigtigste ankomst/startsteder på ruten (større p-pladser, stationer, turistdestinationer mv.). For hver af disse skal der opsættes et velkomstskilt/udskiftes formidlingsskilt. Minimum format A3.

### Fysiske udbedringer af stiens tilstand:

Drøft med driftsmedarbejder om der er behov for udbedringer af konkrete forløb på ruten. Hør evt. også lokal repræsentant fra Dansk Vandrelaug og lokalt Friluftsråd herom.


### Status på digital formidling:

Tjek om ruten vises på [udinaturen.dk](http://udinaturen.dk), og hvilke datafelter i GeoFa eller udinaturen-indtasteren, der er udfyldt, og hvad der mangler i forhold til kvalitetsstandarderne.



# 4.

## Fra ansøgning til indvielse



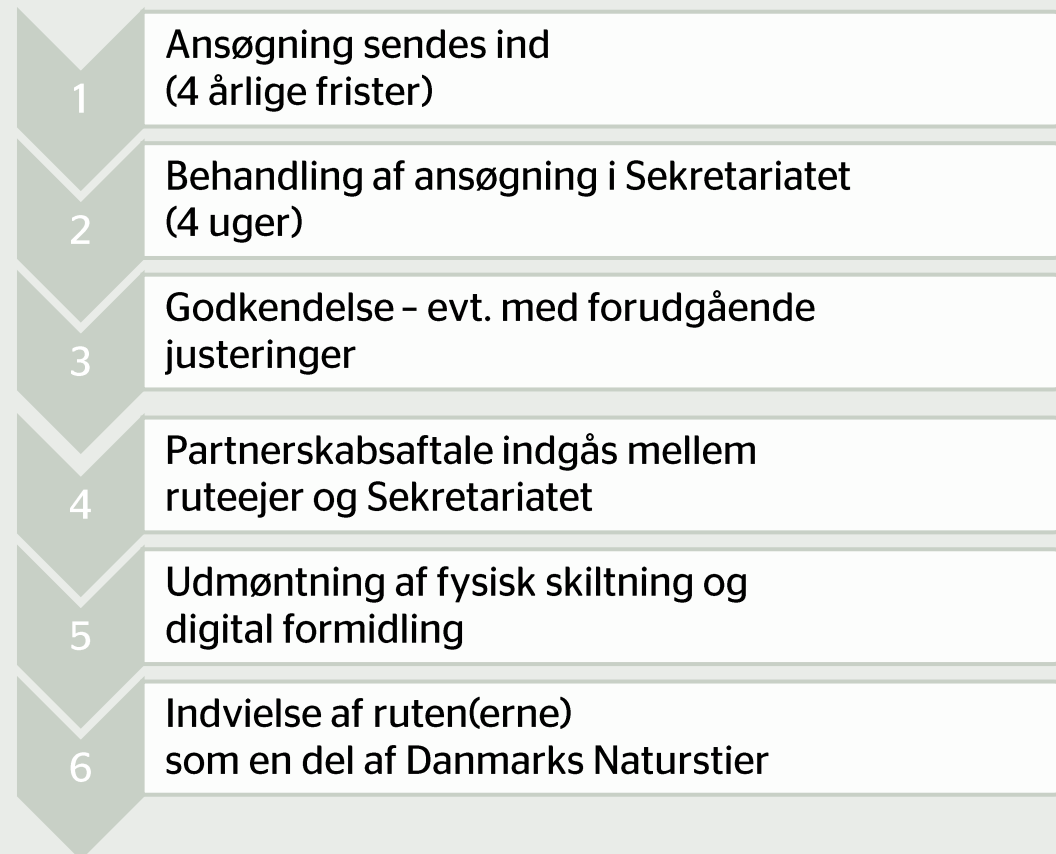
# Fra ansøgning til indvielse

Der er fire årlige frister for at indsende ansøgninger.

Det er muligt at få hjælp og sparring gennem hele processen fra ansøgning til indvielse. Sekretariatet bag Danmarks Naturstier guider til opfyldelse af krav og hjælp gennem hele processen.


Når en rute er godkendt indgås en partnerskabsaftale, og den fysiske og digitale udmøntning af ruten kan herefter gennemføres.

Endelig kan ruten indvies og offentliggøres som en del af Danmarks Naturstier.



# 5.

# Kontakt



# Kontakt til sekretariatet

## **Anna Schouboe Thøgersen**

Projektleder og kontaktperson for projekter og samarbejder i det vstdanske.

Mail: [ansth@nst.dk](mailto:ansth@nst.dk)

Telefon: 51 14 25 80

## **Janni Egestad Kristiansen**

Projektmedarbejder og behjælpelig med spørgsmål ift. ansøgning og afrapportering.

Mail: [janek@nst.dk](mailto:janek@nst.dk)

Telefon: 23 62 34 09

## **Lærke Erika Cederfeld Lundsten**

Projektmedarbejder, kontaktperson for projekter og samarbejder i det østdanske.

Mail: [laecf@nst.dk](mailto:laecf@nst.dk)

Telefon: 20 15 23 21

## **Nikolaj Riis Josephsen**

Projektmedarbejder med ansvar for digital udvikling og drift af udiaturen.dk

Mail: [nirij@nst.dk](mailto:nirij@nst.dk)

Telefon: 21 43 79 08

# Vi glæder os til at modtage jeres ansøgning!

Husk, sekretariatet for Danmarks Naturstier står klar til at hjælpe i alle dele af processen!

Kontakt: [Danmarksnaturstier@nst.dk](mailto:Danmarksnaturstier@nst.dk)

Find skabeloner og materialer til ansøgning på hjemmesiden her:  
<https://naturstyrelsen.dk/ny-natur/friluftsliv-og-kulturhistorie/danmarks-naturstier>





Danmarks  
Naturstier



Miljø- og  
Ligestillingsministeriet



Friluftsrådet



NORDEA  
FONDEN  
Vi støtter gode liv