

## Værd at opleve

- 1 De gamle bøgetræer** er skovens eneste gamle bøgebevoksning, og den er mere end 100 år gammel. Træerne har stor naturmæssig værdi, og mange af dem får lov at stå tilbage som "ruiner" til glæde for fugle, insekter og svampe.
- 2 Malmkæret** var oprindeligt en lavning i stenalderhavets bund, som blev til en strandsump, da landet hævede sig. Kæret vil med tiden udvikle sig til en høj-mose, hvis det får lov at ligge urørt og tørpumpningen af Klint Sø ophører. Tidligere høstede skovdistriktet tagrør fra mosen til tækning af skovens huse, men i dag høstes kun for at pleje arealet og forny rørskovent. Under krigen blev der gravet tørv i kæret.
- 3 Skovlyngen** var landsbyen Klints græsningsareal, før skoven blev anlagt. Skovlyngen danner en smuk overgang mellem Sonnerup Skov og Klint Bakker. Når du ser bakkerne i perspektiv kan du fornemme, at de under ældre stenalder har ligget som en ø af moræneler i det barske Kattegat.
- 4 Kystlinjen** i Sonnerup Skov er 3 km lang ud til Kattegat, og her kan du i klintens profil se rundslebne sten som et synligt bevis på, at landjorden er hævet havbund. Landet ved Sonnerup er hævet ca. 4½ meter siden istiden og hæver sig stadig. Tidligere blev der samlet kugleflint langs kysten, som blev brugt til at knuse/pulverisere cement ved produktion i rotéovne.
- 5 Frihedsrådet** brugte under 2. Verdenskrig kysten ved Sonnerup Skov som et vigtigt udskibningssted. Den udgjorde startpunktet for den såkaldte Nordrute for jøder på flugt til Sverige. Fiskere fra Odden Havn havde det farefulde hverv at sejle jøderne til Sverige, og kutterne skulle være hjemme igen, inden det blev morgen, og før tyskerne anede uråd.
- 6 Fortroptæerne** kaldes de lave omfangsrige træer af hvidgran eller bjergfyr, der kun er 2 m høje, men mere end 5 m i diameter. Træerne står forrest og afbøder vindens kraft og giver læ for de træer, der vokser bagved. De første 50 - 100 m fra kysten ind mod land er skoven derfor et tæt og knudret krat, der nogle steder ligner troldeskov.

## Velkommen til Sonnerup Skov


Sonnerup Skov blev til i forbindelse med det nationale skovrejsningsprojekt, som påbegyndtes i 1763. Skovrejsning skulle sikre Danmarks selvforsyning med træ og forhindre sandflugt i at ødelægge yderligere værdifuld landbrugsjord flere steder i landet. Det mest fascinerende ved Sonnerup Skov er, at den overhovedet eksisterer. Sandfygning og tørke var hårde for skoven, da den blev anlagt i løbet af 1800-tallet. I dag er skoven under hurtig forandring på sine egne præmisser.

**Areal:** 288 hektar.

**Bevoksning:** Ren nåleskov ændres til blandet skov af både nåle- og løvtræer, så skoven vil fremover blive mere lys og åben. Floraen nær kysten består af planter, der kan klare sig på den fattige, tørre og vindblæste bund. De mest karakteristiske planter er revling, blodrød storkenæb, kornet stenbræk og engelskgræs.


**Dyreliv:** Sortspætten har gennem årene hakket redehuller i de gamle bøgetræer til gavn for bl.a. vilde bier, skovgedehamse, flagermus, egerne, skovmår, skovspurve, hulduer og alliker.

**P** På alle sider af skoven findes parkeringspladser - se kortet for placering.

 Du må færdes overalt i skoven til fods, og det er tilladt at cykle på veje og stier.

 Den afmærkede vandrerute er i egnen for bevægelses-hæmmede, dog er det visse steder fx langs kysten nødvendigt med hjælp til at passere.

 Hunde er velkomne i skoven og skal føres i snor.

 I den nordvestlige ende af skoven findes en primitiv overnatningsplads, som frit kan benyttes. Brug af åben ild på pladsen er ikke tilladt.

 Det er tilladt at fiske fra kysten. Du skal have gyldigt fisketegn, hvis du er mellem 18 og 65 år.

Se den digitale guide på [nst.dk/sonnerup](http://nst.dk/sonnerup).  
Find inspiration på [udinaturen.dk](http://udinaturen.dk) - Danmarks guide til oplevelser i naturen.



Miljøministeriet  
Naturstyrelsen

[www.naturstyrelsen.dk](http://www.naturstyrelsen.dk)  
Tlf. 72 54 30 00

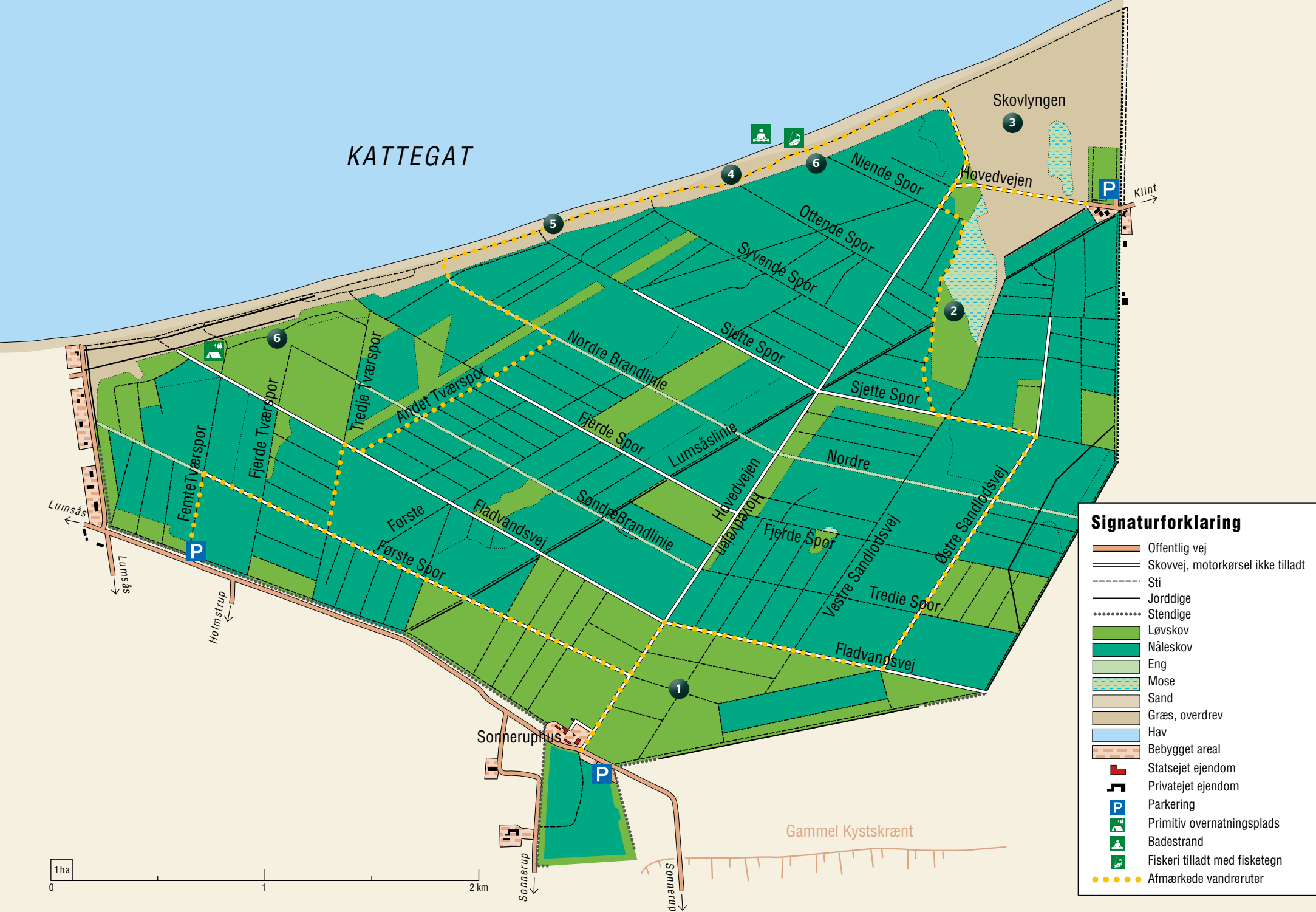
● Sonnerup Skov



Miljøministeriet  
Naturstyrelsen

## Sonnerup Skov





**Signaturforklaring**

	Offentlig vej
	Skovvej, motorkørsel ikke tilladt
	Sti
	Jorddige
	Stendige
	Løvskov
	Nåleskov
	Eng
	Mose
	Sand
	Græs, overdrev
	Hav
	Bebygget areal
	Statsejet ejendom
	Privatejet ejendom
	Parkering
	Primitiv overnatningsplads
	Badestrand
	Fiskeri tilladt med fisketegn
	Afmærkede vandreruter