



Naturstyrelsen

# Midtvejsmøde om skovrejsning

26. marts 2025

# Dagsorden

1. Status for planlægningen
2. Præsentation til forslag for skoven (så langt vi nu er) og kommentarer
3. Beplantningsplan - skitse
4. Eventuelt
5. Den videre proces



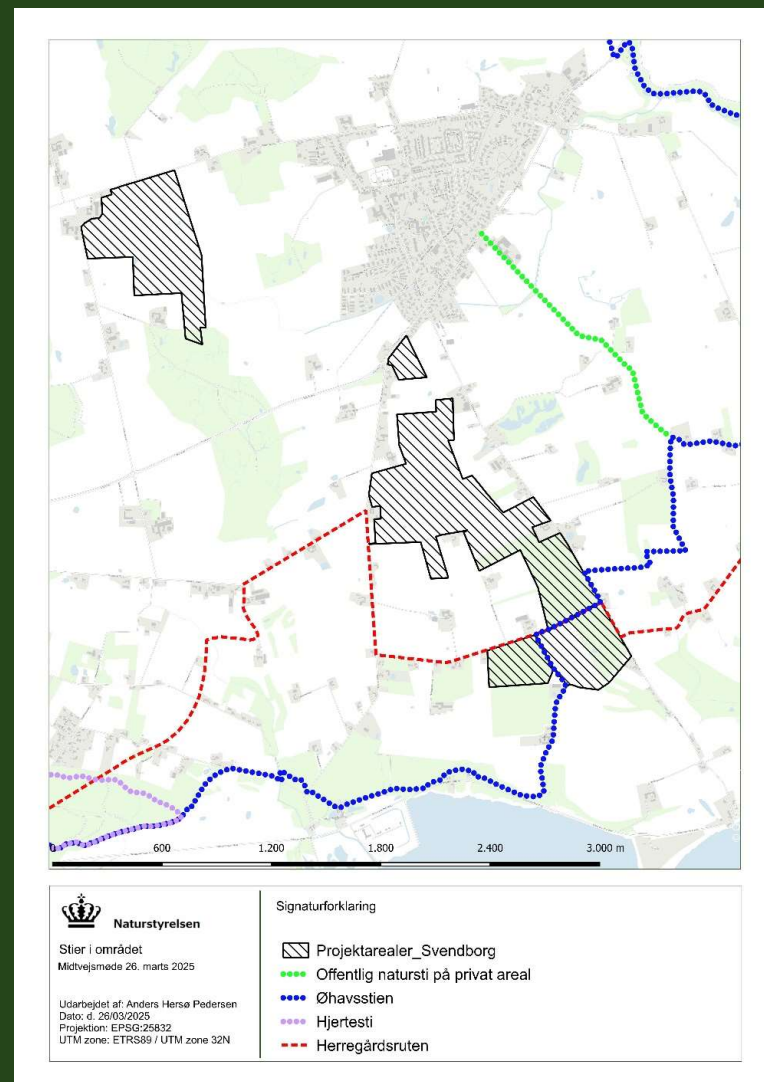
# 1. Status: Møder med interessenter

Geopark: Shelter og stisløjfe (Ikke MTB og tårn)

Naturskolen: Arealer til plantning og såning m.v. (Ikke behov for faciliteter)

Kommunen: Tilgængelighed for ældre

Skårup Lokalråd: Stiforbindelser til skov





# 1. Status: Møder med lodsejere/naboer

Nabomøder: Bl.a. udsigter, afstand til skovbryn, drænforhold

Kontakt i forhold til stiforbindelse til:

- Storhaveskoven
- Skårup by



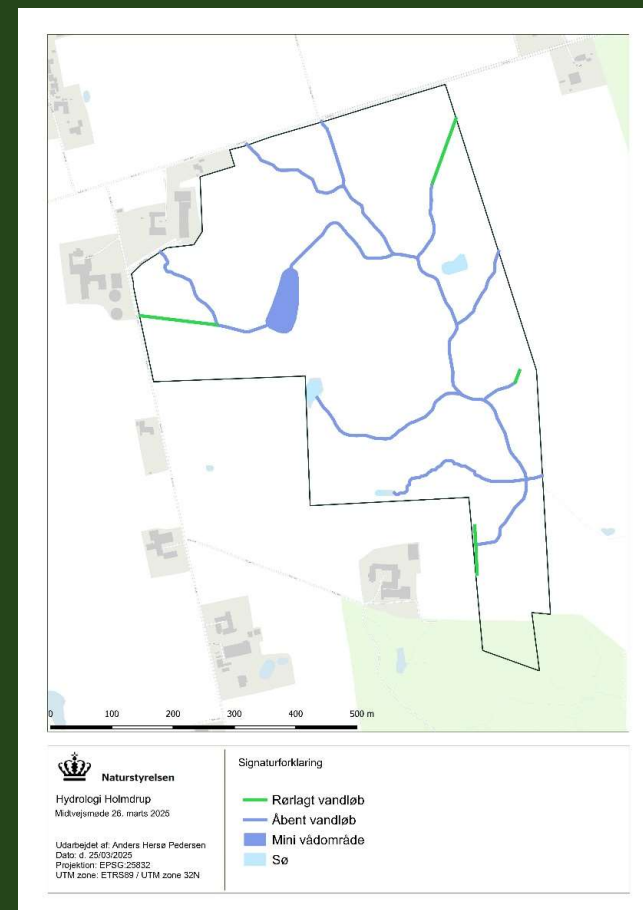
# 1. Status: Kortlægning af drænforhold og tiltag til genskabelse af naturlig hydrologi

## Kortlægning:

- Gamle kort fra drænarkiv
- Eftersøgning og indmåling af brønde
- Kontakt til naboer m. udpegning af dræn
- Gravning af søgegrøfter

## Tiltag:

- Omlægning til åbne vandløb
- Afklare, hvor interne dræn kan forfalde
- Tiltagene har medført justeringer af planen



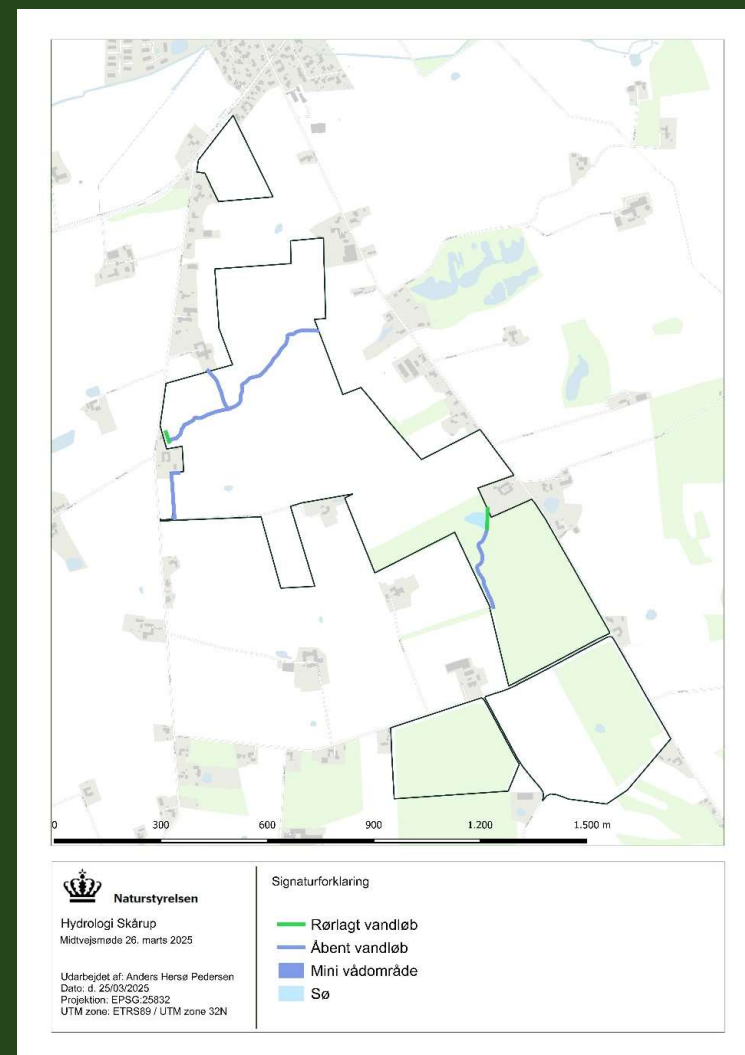
# 1. Status: Kortlægning af drænforhold og tiltag til genskabelse af naturlig hydrologi

## Kortlægning:

- Gamle kort fra drænarkiv
- Eftersøgning og indmåling af brønde
- Kontakt til naboer m. udpegning af dræn
- Gravning af søgegrøfter

## Tiltag:

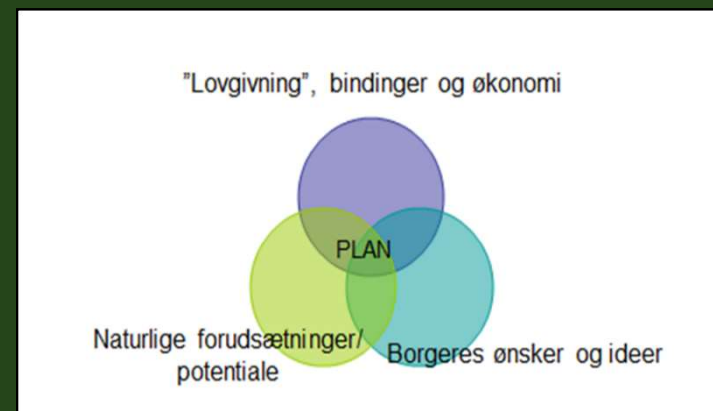
- Omlægning til åbne vandløb
- Afklare, hvor interne dræn kan forfalde
- Tiltagene har medført justeringer af planen



## 2. Forslag til plan: Formål med skoven og rammer

- Grundvandsbeskyttelse
- Skov, som optager kulstof (klima)
- Bynært, rekreativt friluftsliv
- Biodiversitet
- Reducere udvaskning af kvælstof til kystnære vandoplade (miljø)

Fredskovspligt medfører en række krav til udformningen af skoven.





## 2. Forslag til plan: Tilgængelighed og parkering

- Sammenhæng til områdets øvrige stisystemer: (Øhavssti og Herregårdsruten (Jernbanesti))
- Parkering: Også plads til ladcykler og hestetrailere
- Stisystem: Grusveje, grusstier, øvrige stier (f.eks. trampespor)





## 2. Forslag til plan: Friluftsliv

- Madpakkehus med naturen som legeplads
- Shelter i tilknytning til Øhavsstien
- Telt- og bålplads ved vandhul
- Borde-bænke sæt v. parkeringsplads m. havudsigt
- Bænke ved udsigtspunkter og pausesteder
- Træ og buske m. nødder, bær m.v., som kan sankes
- Plads til fred og ro (mindfulness, opleve natur)



På sigt, når skoven bliver større eller forholdene er til det:  
Hundskov  
Ridning på grusveje, ubefæstede ridespor



## 2. Forslag til plan Nord

Fokus på:

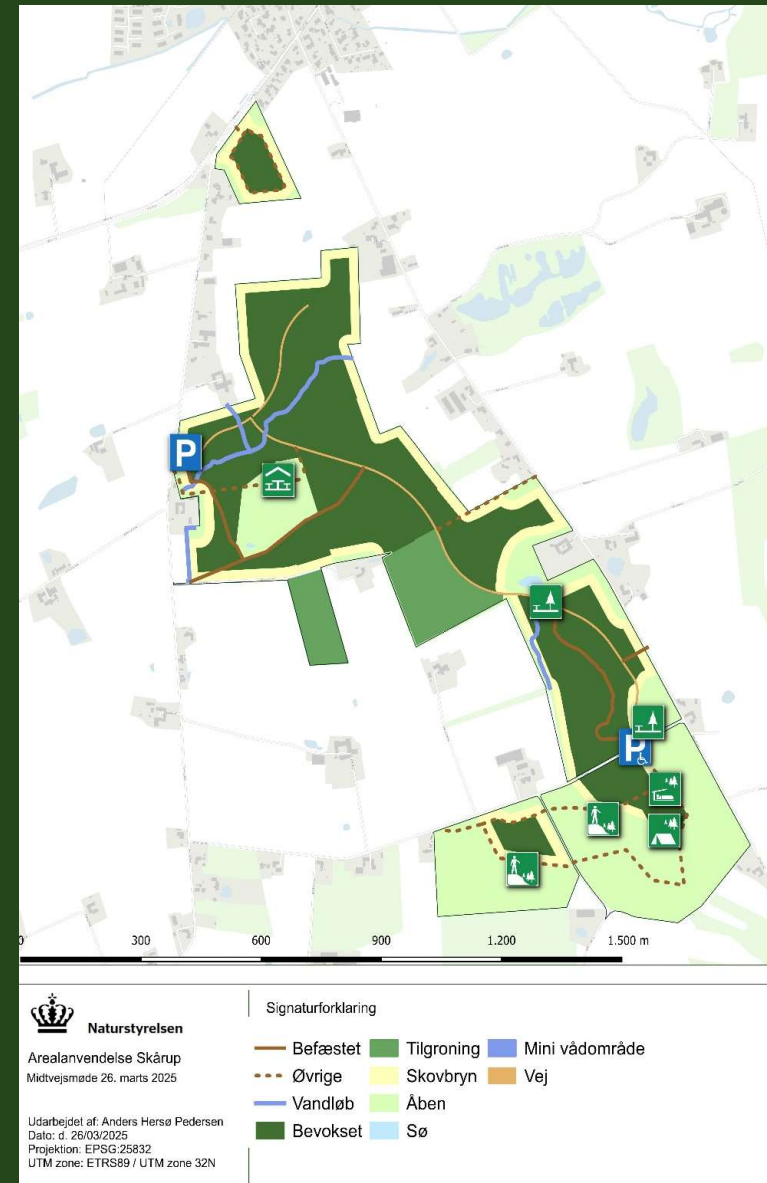
- Potentiale for natur i tilknytning til vandhuller
- Genskabe naturlig hydrologi: vand i landskabet
- Adgang til nye vandboringer
- Mulighed for parkering
- Stirundtur



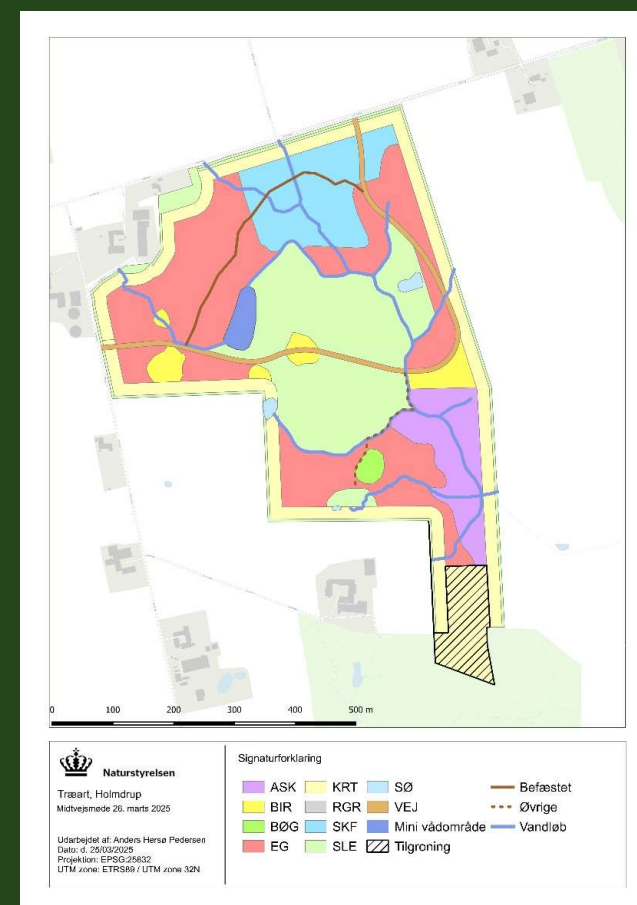
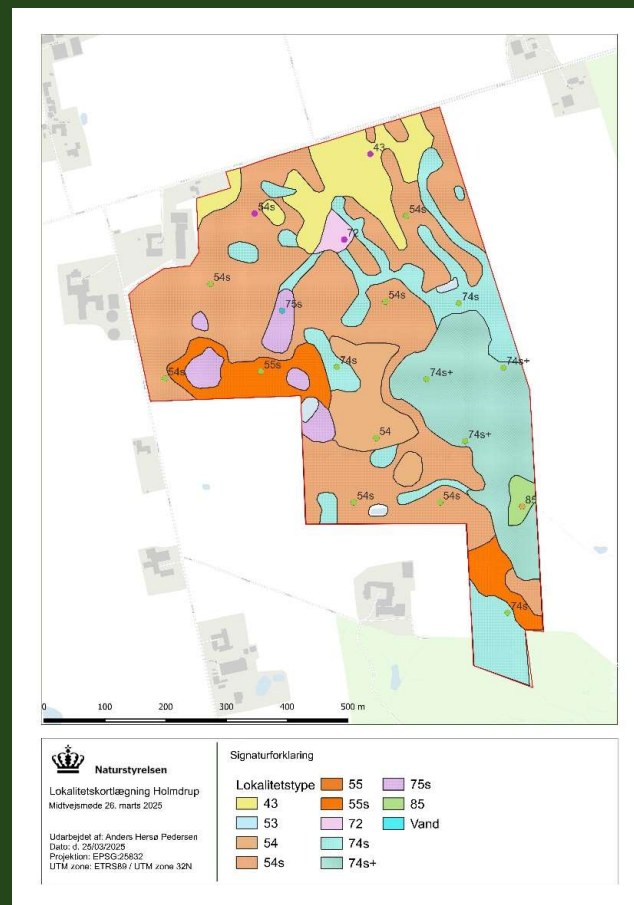
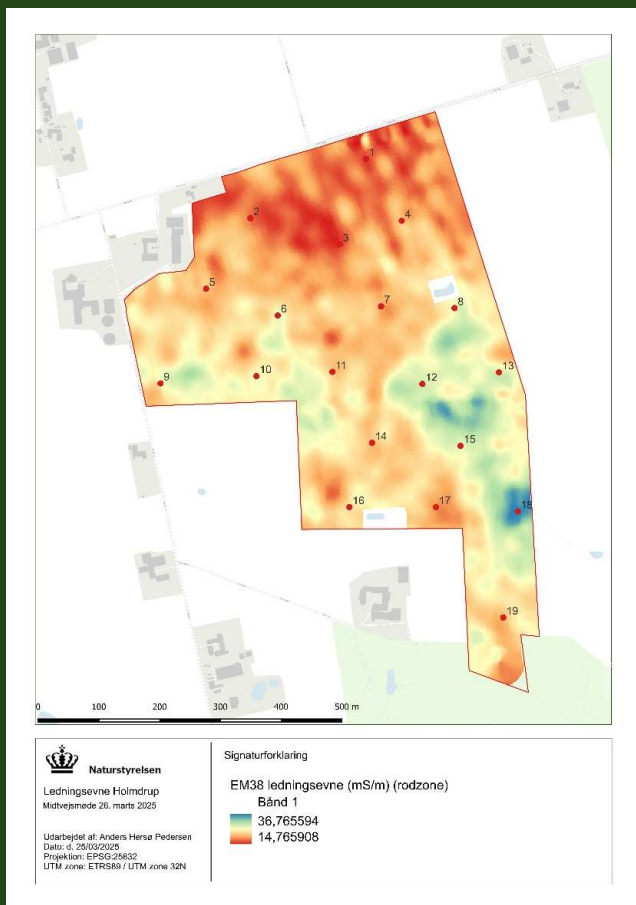
## 2. Forslag til plan: Syd

### Fokus på:

- God adgang og mulighed for parkering
- Stirundture
- Faciliteter til ophold
- Kontrast mellem nord og syd for Skårup Tværvej
- Landskaber og havudsigt
- Genskabe naturlig hydrologi
- Potentiale for natur i tilknytning til vandhuller
- Naturlig tilgroning
- Levesteder til hasselmus – 20 m brede skovbryn overalt

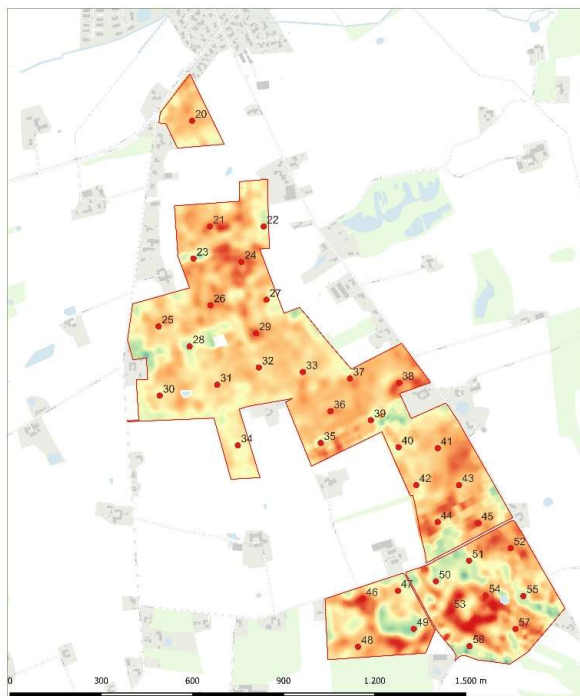


# 3. Beplantningsplan - Holmdrup





# 3. Beplantningsplan - Skårup

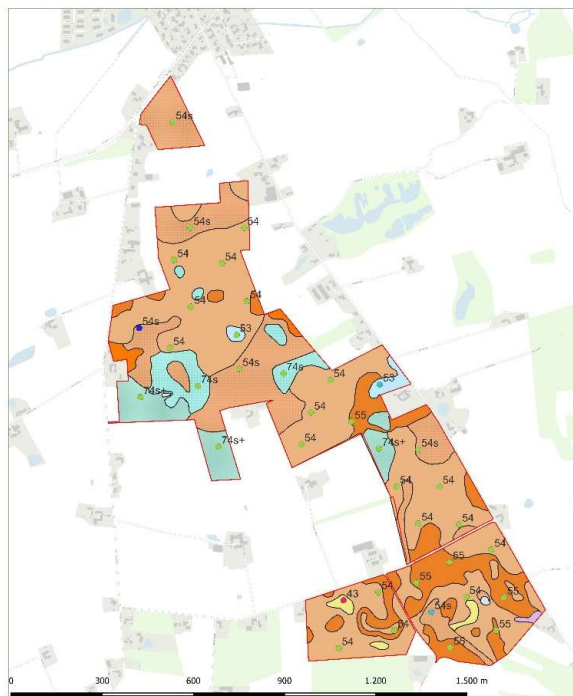


**Naturstyrelsen**  
Ledningsevne Skårup  
Midtvejsmøde 26. marts 2025

Udarbejdet af: Anders Hørsø Pedersen  
Dato: d. 28/03/2025  
Projektion: EPSG:29832  
UTM zone: ETRS89 / UTM zone 32N

Signaturforklaring

EM38 ledningsevne (mS/m) (rodzone)  
Bånd 1  
36,765594  
14,765908



**Naturstyrelsen**  
Lokalitetstyping Skårup  
Midtvejsmøde 26. marts 2025

Udarbejdet af: Anders Hørsø Pedersen  
Dato: d. 28/03/2025  
Projektion: EPSG:29832  
UTM zone: ETRS89 / UTM zone 32N

Signaturforklaring

Lokalitetstype  
55 75s  
43 55s 85  
53 72 Vand  
54 74s  
54s 74s+



**Naturstyrelsen**  
Træart, Skårup  
Midtvejsmøde 26. marts 2025

Udarbejdet af: Anders Hørsø Pedersen  
Dato: d. 28/03/2025  
Projektion: EPSG:29832  
UTM zone: ETRS89 / UTM zone 32N

Signaturforklaring

ASK KRT SØ Befasjet  
BIR RGR VEJ Øvrige  
BØG SKF Mini vådområde Vandløb  
EG SLE Tigrøning



### 3. Skrånende skovbryn





## 4. Eventuelt



## 5. Den videre proces

Færdiggørelse af forslag til plan, herunder:

- Bemærkninger på Midtvejsmøde
- Beplantningsplan
- Hasselmustjek med Naturama
- Godkendelse styregruppen
- Godkendelse i NSTs hovedkontor

Offentligt møde m. 8 ugers høring  
(Invitationer: e-boks, nyhedsbrev og annonce)

Endelig plan

Nyhedsbrev: Send en mail til  
[fyn@nst.dk](mailto:fyn@nst.dk)

