

## Værd at opleve

Ved Hald Sø sydvest for Viborg kan du gå ture i landskabet på kanten af israndlinjen, der skiller det flade Vestjylland fra det kuperede Østjylland. Her kan du både opleve kulturhistorie, natur og landskabsdannelse i smukke omgivelser.

- 1 Det første Hald - Gammel Hald.** Et meget stort borganlæg fra slutningen af 1200-tallet, som aldrig blev færdigbygget. Formentlig er der tale om en kongeborg.
- 2 Valdemars Skanse.** Skanse bygget af kong Valdemar Atterdag under belejringen af Niels Bugges Hald midt i 1300-tallet. Skansen har rummet en blide - en stor kastemaskine - der kunne slynge store sten mod den nærliggende borg.
- 3 Det andet og tredje Hald - Niels Bugges og Jørgen Friis' Hald.** Niels Bugge var en jysk stormand, som i 1347 byggede borg på Hald. Borgen blev blandt andet brugt som forsvar mod kong Valdemar Atterdag, som Niels Bugge gjorde oprør imod. Viborgs sidste katolske biskop, Jørgen Friis, byggede en moderne, kanonbevæbnet borg her som værn mod lutheranerne omkring 1528.
- 4 Det fjerde Hald - Gregers Daas Hald.** I 1703 købte officeren Gregers Daas Hald og anlagde en imponerende have i fransk stil samt en nu nedrevet hovedbygning. Tilbage står de såkaldte orangerier eller væksthuse.
- 5 Det femte Hald - Hald Hovedgård.** Det nuværende Hald, en majestætisk murstensbygning, blev opført af landsdommer Frederik Schinkel omkring 1787. En udstilling om området historie kan ses i laden ved Hald Hovedgård.
- 6 Niels Bugges Hugtænder.** Landets største samling af vildtbanesten, som blev brugt til at markere kongelige jagtdistrikter.
- 7 Troldeslugten.** Op til 300 år gamle, krogede egetræer har givet navn til Troldeslugten, hvor kilder forsyner dammen ved Niels Bugges Kro med vand.

## Velkommen til Hald Sø - Hald Hovedgård


Hald Sø ved Viborg er Danmarks tredjedybeste sø. Sidste istids gletsjere har skabt et fantastisk område med dybe skrænter og smukke udsigtspunkter.


**Areal:** Hald Sø er 3,3 km<sup>2</sup> og 31 m dyb.

**Beplantning:** Eg, bøg og nåleskov.


**Dyreliv:** Rådyr, ræv, grævling, hare, egern, dåvildt, kronvildt og skarv.

**Fredning:** Dele af Hald Sø området blev fredet i 1942, men området sammenhængende fredning blev gennemført i 2002.


 Fra Viborg st. kan man tage bus 53 og 712 til Hald Hovedgård.

 Hunde skal holdes i snor. Dog må du lufte din hund uden snor, men under kontrol, i hundeskovene i udkanten af Inderø Skov og den østlige del af Viborg plantage.

 Terrænet er kuperet, og flere steder egner det sig ikke for gangbesværede. Kørestolsbrugere kan f.eks. benytte stien og parkering ved Non Mølle i søens nordlige ende.

 Der er ca. 50 km ridestier i området. Du kan kende ridestierne på de røde pæle med ridestisymboler.

 Der er handicapvenligt toilet i servicebygning vest for Hald Hovedgård og ved Dollerup Ishus. Sidstnævnte er kun åbent i sommerhalvåret. Der er multioiletter ved

 Naturskolens lejrplads/legepladsen "Børnenes Hald", samt ved badepladserne Skytteholm og Dollerup ved nordenden og sydenden af Hald Sø.

Læs mere i Naturstyrelsens digitale naturguide til Hald Sø på [www.nst.dk/hald-soe](http://www.nst.dk/hald-soe). Her finder du også link til denne folder samt folder for Hald Sø - Dollerup Bakker. Find inspiration på [udinaturen.dk](http://udinaturen.dk) - Danmarks guide til oplevelser i naturen.



Miljø- og Fødevarerministeriet  
Naturstyrelsen

[www.naturstyrelsen.dk](http://www.naturstyrelsen.dk)  
Tlf. 72 54 30 00

● Hald Sø - Hald Hovedgård



Miljø- og Fødevarerministeriet  
Naturstyrelsen

## Hald Sø - Hald Hovedgård



133-2020. Grafisk tilrettelæggning og kort: Parabole. Foto: Per Fløng. Tryk: Rosendalns als. Denne tryksag bærer det nordiske miljømærke Svamen. Licensnr. 50410457



- Signaturforklaring**
- Offentlig vej
  - Skovvej, motorkørsel tilladt
  - Skovvej
  - Hulvej
  - Stier
  - Dige
  - Bæk/grøft
  - Løvskov
  - Nåleskov
  - Overdrev
  - Eng
  - Dyrket mark
  - Mose
  - Hede
  - Bebygget areal
  - Have
  - Omkringliggende arealer
  - Sø
  - Skov, privatejet
  - Mose, privatejet
  - Overdrev, privatejet
  - Hede, privatejet
  - Parkering
  - Badeplads
  - Restaurant
  - Bålplads
  - Primitiv overnatningsplads
  - Fiskeri tilladt
  - Lejrplads. Reservation via Naturstyrelsens webbooking på [www.nst.dk](http://www.nst.dk).
  - Handicap egnet
  - Shelter
  - Toilet
  - Hundeskov
  - Skovlegeplads
  - Statsjet ejendom
  - Privatejet ejendom
  - Gravhøj
  - Udsigtspunkt
  - Handicapsti
  - Hærvejsvandrerruten
  - Afmærkede vandrerruter

Se også folderen:

