

9 Kollerup Plantage

Ridestien bringer dig på en rundtur gennem det meste af skoven. I den nordlige del af plantagen ses skrænten fra stenalderens oprindelige kystlinie tydeligt. Plantagen består især af nåletræsskov. Der er afmærket to sammenhængende ruter.

Fakta:

8 km rundtur der kan deles op i to. P-pladserne ved Kollerup-strandvej er velegnet til trailerparkering, den sydlige har en optøjingsbom. Parkering er også mulig ved p-pladsen ved Kolleruphus.

Folder: NR. 40. SVINKLØV OG KOLLERUP PLANTAGER

10 Svinkløv Klitplantage

Ridestierne i plantagen er to sammenhængende ruter. De ligger i den østlige del af Svinkløv Klitplantage, øst for Svinkløvvej. Plantagen er særdeles varieret både i bevoksning og i terræn. Ruten går gennem plantagen ud til kysten og tilbage. Længst mod øst følger stien et kort stykke Sletteå.

Fakta:

6 km rundtur, der kan deles op i kortere ture.

Det er muligt at parkere med trailer på p-pladsen ved Hjortdal kirke og på den østlige p-plads ved Sletteåvej.

Folder: NR. 40. SVINKLØV OG KOLLERUP PLANTAGER

Generelle regler for ridning på Skov- og Naturstyrelsens arealer i Thy

Du **må** ride:

- På afmærkede ridestier
- På grusveje i midterrabatten eller siderabatten, dog ikke i galop.
- På den ubevoksede strandbred i perioden 1. sep. til 31. maj.
- I skovbunden, hvor det ikke skader bevoksningen.

Du **må ikke** ride:

- På spor der er afmærkede vandre- eller cykelruter.
- På hedeområder udenfor afmærkede ridestier.
- På stranden udenfor havstokken
- I nyanlagte og helt unge bevoksninger.

Og husk...


- Mange skovgæster er bange for heste. Vis hensyn og passér i skridt.
- Du må ikke springe over træstabler, diger, grøfter, led og bomme.
- Ridning på ridestierne er altid på eget ansvar.
- Rider du ud på private arealer, skal du have ejerens tilladelse.
- Heste i hurtige gangarter laver huller i veje og stier. Det er til gene for andre skovgæster.
- Visse steder er der begrænset adgang i fuglenes yngle tid.

Ved at følge de generelle regler for ridning på offentlige arealer, tager du som rytter hensyn til naturen og andre skovgæster, så alle kan nyde turen.

Skov- og Naturstyrelsen der hører under Miljøministeriet, forvalter arealer over hele landet, og driften heraf tilgodeser både friluftsmål, produktionshensyn og beskyttelse af natur og kulturværdier.
Besøg os på www.skovognatur.dk



Ridning i Thy



Læs om:

- Ridestierne i området
- Hvad en rytter skal være opmærksom på ved ridning i skovene

Skov- og Naturstyrelsen

THY



Velkommen som rytter

I Thy og Hanherreds offentlige skove og naturområder er der 10 afmærkede ridestier. Ridestierne har deres eget forløb, ofte til områder man ellers sjældent færdes i. På hesteryg kommer man langt omkring og tættere på skovens dyr, og har derfor særligt gode muligheder for spændende oplevelser i naturen. Nogle af stierne kan kombineres til en længere tur.

Ridestierne er afmærkede, så det er muligt at finde rundt, selv om man færdes i et ukendt område.

Folderen beskriver de 10 ridestier og anviser velegnede p-pladser til trailerparkering. Numrene ud for hver beskrivelse henviser til folderens oversigtskort. I folderen kan du også læse om de almindelige regler for ridning i offentlige skove og arealer.

Foruden de 10 ridestier, der er beskrevet i folderen, findes også ridestier i Aaby Skoven ved Aabybro. Skoven blev anlagt i 2007 og har allerede både vandrestier, udsigts-tårn, hundeskov, nye søer, kælkebakke og ridestier.

God tur!

Der er mange forskellige aktiviteter i skoven

Grupper og foreninger, der laver arrangerede ture, skal først søge tilladelse hos Skov- og Naturstyrelsen, Thy. Du ansøger nemt via www.skovognatur.dk/lokalt/thy på "Ansøgning om aktiviteter". Så kan vi koordinere aktiviteterne, så der tages hensyn til alle skovens brugere.

Erhvervsmæssig ridning kræver en aftale/kontrakt med Skov- og Naturstyrelsen, Thy.

Reglerne for ridning i naturen er bestemt i naturbeskyttelsesloven.

Ridestierne er også indtegnet i Skov- og Naturstyrelsens vandretursfoldere, hvor der er mere information om de enkelte plantager.

1 Hvidbjerg Klitplantage

Ridestien går gennem plantagens mest varierede skovstykke. Turen passerer gennem dunkle nåletræsbevoksninger og lyse løvtræsbevoksninger i et kuperet terræn.

Fakta:

4 km rundtur, som udgår fra Svankjær nord for Svankjær Ungdomskole, hvor Lyngbyvej og Hedegårdsvej mødes. P-pladsen ved "Store Brandlinie" er velegnet for trailerparkering.

Folder: NR. 42. KLITPLANTAGERNE I SYDTHY

2 Nystrup Plantage

Ridestien er afmærket i plantagen, lige syd for Klitmøller. Turen går gennem både hede, forblæste fyrretræsbevoksninger, og mild løvskov. Nogle strækninger følger kystskrænten fra stenalderen. Hedeområdet mod syd og "trekanten" mod Nystrupvej kan i perioder være meget våd.

Fakta:

6 km rundtur, der kan starte flere steder. P-plads ved Gl. Vangsåvej ved Kystvejen er velegnet for trailerparkering.

Folder: NR. 34. KLITPLANTAGERNE VED VANDET SØ

3 Vandet Plantage

Ridestien er afmærket i den østlige del af plantagen. Fra p-pladsen ved Hjørdalvej starter turen gennem frodig løvskov, hvor hulveje fra oldtiden skærer sig gennem landskabet. Turen går gennem både kuperet løvskov og dunkel nåletræsbevoksning. Undervejs passerer en del bronzealdergravhøje.

Fakta:

15 km rundtur, der kan afkortes flere steder. P-pladsen ved Hjørdalvej og Klatmøllevej er velegnet for trailerparkering.

Folder: NR. 34. KLITPLANTAGERNE VED VANDET SØ

4 Vigsø Bugt

Ridestien er mærket op i klitheden mellem den gamle kystskrænt og klitterne i en strækning fra Vigsø og vestpå. Ved Vigsø fører et ekstra spor op ad skrænten, hvorfra der er en vid udsigt.

Fakta:

Turen frem og tilbage er 10 km, med start og slut ved p-pladsen på Vigsø strand. *Af hensyn til andre strandgæster er ridning på strandbredden ved Vigsø kun tilladt øst for den asfalterede del af p-pladsen.* Parkering med trailer er mulig nærmest asfalten, eller i området bag toiletbygningen.

Folder: NR. 118. HANSTHOLMEN

5 Østerild Plantage

Ridestien er anlagt i plantagen tæt ved Østerild. Turen følger både lige skovveje, snoede smalle stier og brede græsstier gennem skoven og passerer over åbne arealer. Skoven består især af nåletræsbevoksninger med løvtæer langs mange veje.

Fakta:

9 km rundtur, der kan forkortes. Fra Østerild kan man ride ind på stien ad Jens Smedsvej. Den sydlige p-plads ved Gl. Aalborgvej er velegnet til trailerparkering.

Folder: NR. 55. ØSTERILD KLITPLANTAGE

6 Madsbøl Klitplantage

Madsbøl Klitplantage ligger mellem Lild Klitplantage og Hjarde-mål Klitplantage og er en af de mest fredelige plantager der findes i området. Ridestien fører gennem tæt nåletræs-plantage til vindblæste fyrretræsbevoksninger, over åben hede og til stranden. Turen kan kombineres med ridestien i Lild Klitplantage.

Fakta:

6 km tur. Parkering med trailer er mulig på p-pladsen ved havet – vejen dertil har kun et spor. Alternativt kan parkeres på pladsen nord for skovløberboligen. Der findes ingen vandretursfolder over området.

7 Lild Klitplantage

Ridestien går gennem nåletræsplantage og ud i den åbne klithede, med et afvekslende terræn. Stien er forbundet med ridestierne i V. Thorup plantage og Madsbøl Klitplantage.

Fakta:

Turen er 12 km. Man kan ride ind til stien fra Strandvejen eller Bulbjergvej. Trailerparkering er mulig hvor Tinghøjvej og Bulbjergvej mødes, og på den nordlige p-plads ved Strandvejen samt p-pladsen ved Klitvejen.

Folder: NR. 122. BULBJERG OG KLITPLANTAGERNE

8 Vester Thorup Klitplantage

Der er afmærket flere ridestier i plantagen, som kan kombineres, så man planlægger sin egen rute. Man har mulighed for ture gennem skov, over hede og langs havet. Der er forbindelse til ridestierne i Lild og Madsbøl Klitplantage.

Bemærk, at strækningen langs stranden under Bulbjerg kun må bruges i perioden 1. sep. – 31. maj, af hensyn til fuglefljeldet og andre strandgæster.

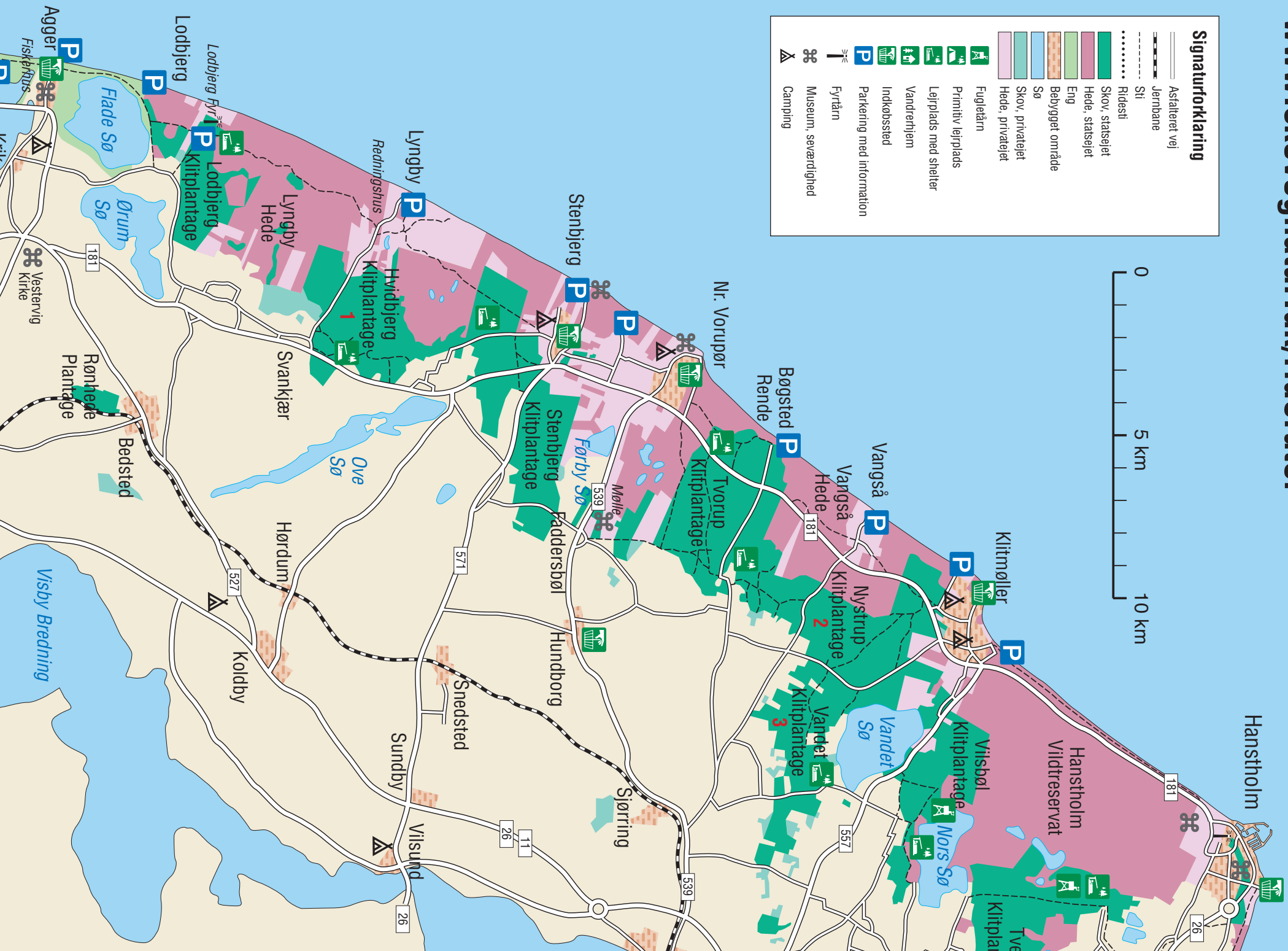
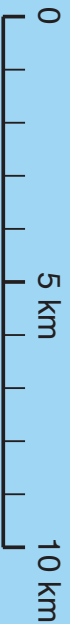
Fakta:

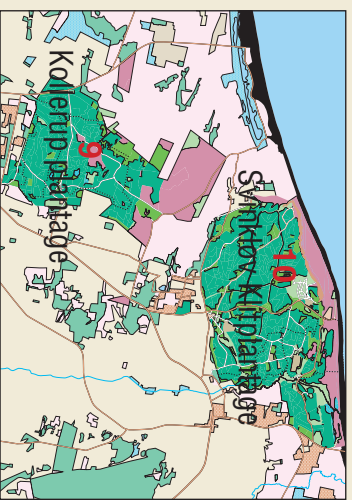
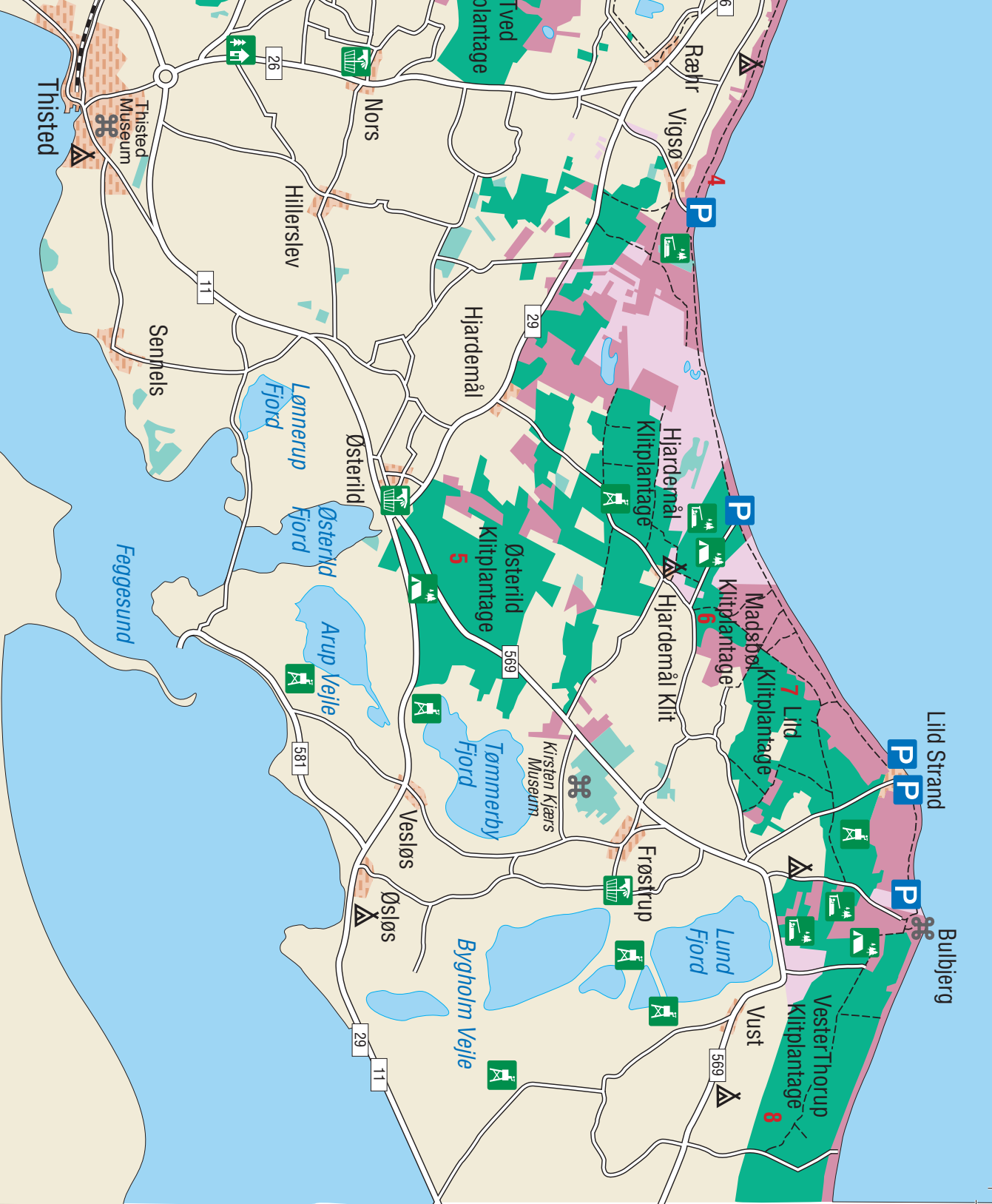
Man kan ride til stien ad Thorup Strandvej og Ellidsbølvej. Parkering med trailer er mulig på p-pladsen ved havet for enden af Bulbjergvej, og for enden af Ralvejen samt øst for skovløberhuset Ellidsbølhus.

Folder: NR. 122. BULBJERG OG KLITPLANTAGERNE

Detailkort for ridestierne findes på www.skovognatur.dk/rideruter

Signaturforklaring	
	Asfalteret vej
	Jernbane
	Sti
	Ridestil
	Skov, statslejet
	Hede, statslejet
	Eng
	Bybygget område
	Sø
	Skov, privatejet
	Hede, privatejet
	Fugleårn
	Primitiv lejrplads
	Lejrplads med shelter
	Vandrerhjem
	Indkøbssted
	Parkering med information
	Fyrårn
	Museum, seværdighed
	Camping





Svinkløv og Kollerup plantager

