

Værd at opleve

- 1 Fruebjerg** er 65 m og har udsigt mod Arresø i det fjerne. Her blev de store Fruebjergmøder holdt fra 1896 til 1935 og igen i en årrække fra 1996.
- 2 Frederik II's kanal** også kaldet svenskegrøften blev gravet fra Gribbsø af svenske krigsfanger i 1576, for at skaffe vand til Frederiksborg Slotssø og slotsmølle.
- 3 Rødedam** var i slutningen af 1700-tallet en yngledam for kongehusets karper. Siden blev den drænet og tilplantet med Rødgran. I 2006 blev granerne fældet, grøfterne lukket og en smuk skovsø opstod.
- 4 Mor Gribbs hule** er en 5000 år gammel jættestue fra yngre stenalder. Det fortælles, at Mor Grib boede her med sin røverbande.
- 5 Toggerup Enghave og Tørvemose** hørte tidligere til gården Tokkerup. Enghaven græsses i dag, og tørvemosen, som blev drænet, har fået sit vand og flere sjældne planter og insekter tilbage.
- 6 Store og Lille Gribbsø** Store Gribbsø er en 11 m dyb, sur og brunvandet sø, som har fået sit vand fra moser omkring den. Nu er de fleste tilløb lukket og søen er ikke sur mere. Lille Gribbsø er også næringfattig og har en stor hængesæk med sjældne arter. Nord for søen yngler fiskeørn i Vandmosen, som er forbeholdt ørnen om sommeren.
- 7 Nydam** er en af mange enge i skoven, der før blev græsset og høstet hø på. I 1996 blev slåningen genoptaget efter års tilgroning. Et frivilligt laug slår hø hvert år og har skabt en eng, der er meget rig på arter.
- 8 Solbjerg- og Strødam Engsø** ligger ved cykelrute 32 med et rigt fugleliv og græssede enge omkring. Søerne blev etableret i hhv. 1993 og 1996 som led i planen for at mindske næringsstofflørslen til Arresø.

- 9 Skiløjper.** Gribbskov har et alsidigt løjpenet i et 480 ha stort kuperet område. Løjperne laves af Københavns Skiklub og har udgangspunkt ved Kagerup Station.



- 10 UNESCO Verdens Arv - Parforcelandskab** Ottevejskorset og Stjernen i Gribbskov er kryds, hvor otte snorlige veje mødes. De blev anlagt i 1680-90 af Kong Chr. 5 til parforcejagt. Mens kongen og hans selskab befandt sig i stjernen, drev 20-30 ryttere med hunde en hjort til udmattelse, og kongen dræbte den med sin hirschfänger, et kort sværd. Jagtlandskabet i Gribbskov blev, sammen med Store Dyrehave og Jægersborg Dyrehave, UNESCO Verdens Arv i sommeren 2015.



Nationalpark Kongernes Nordsjælland

Nationalparken blev indviet i foråret 2018 og er Danmarks femte nationalpark. Den dækker 263 km², herunder to af Danmarks

største søer og skovene Tisvilde Hegn, Gribbskov, Store Dyrehave, Teglstrup Hegn, og skovene omkring Gurre Sø. Nationalparken er rig på kulturhistorie, ikke mindst den kongelige, og rummer nogle af de skove i Danmark med flest sjældne arter. www.danmarksnationalparker.dk

Urørt Skov

Det meste af Gribbskov udlægges til urørt skov frem til 2026. Her vil biodiversiteten være i højsædet med det formål at tage vare på en varieret natur og de arter, der bor her, ikke mindst i de sjældne. Indtil da vil der blive fældet, lysnet, lavet flere vådområder og skabt mere dødt ved, hvilket er vigtigt for en artsrig natur.

Velkommen til Gribbsø





Gribbskov er Natura 2000, både EU-habitat- og fuglebeskyttelsesområde og det meste bliver urørt. Mange nye vådområder opstår og nåletræer viger for løv. Langs Esrum Sø, ligger en lang række overnatnings- og bålpladser. Fire foldere dækker tilsammen Gribbskov, der er et af tre kerneområder i Nationalpark Kongernes Nordsjælland.


Areal: Gribbskov er 5600 ha. og Esrum Sø er 1736 ha.

Bevoksning: Overvejende løvtræ. Nåletræet primært midt i skoven.


Dyreliv: Stor bestand af dådyr og rådyr, en mindre bestand af kron- og sikavildt. Sortspætte, rødrygget tornskade, svaleklire, hvinand, ynglende fiskeørn og havørn.

 Gribbskov har et stort ridestinet. Find folderne "Velkommen til ridestierne" på www.nst.dk.

 Tog 960R til Gribbsø og Kagerup (Hillerød-Gilleleje) og Kagerup (Hillerød - Tisvilde). Bus 363 (Helsingør-Kagerup). Bus 303 til Gadevang (Hillerød-Gadevang).

 Fugletårn og -skjul ved Strødam Engsø. Udsigt med borde og bænke ved Solbjerg Engsø.

 Grillplads ved Strødam Engsø, Fruebjerg, Toggerup Enghave og en bålhytte ved Store Gribbsø.

 Primitiv overnatningsplads med pausefold til heste på Ornevej i Tibberup Holme. Lejrplads tæt på Gadevang.

 Hundeskov: Selskov.

 Nr. 32 og 33 Fra Hillerød til hhv. Tisvildeleje og Gilleleje.

Læs mere i den digitale naturguide til Gribbskov på www.nst.dk/gribbskov
Se aktuelle arrangementer på www.udinaturen.dk



Miljøministeriet
Naturstyrelsen


www.naturstyrelsen.dk
Tlf. 72 54 30 00

● Gribbskov - Gribbsø



Miljøministeriet
Naturstyrelsen


Gribbskov - Gribbsø



Signaturforklaring

- | | |
|--------------------------|----------------------------|
| Jernbane | Gravhøj |
| Offentlig vej | Huse/gårde |
| Skovvej/motorvej forbuot | Grusgrav |
| Sti | Jernbanestationer/trinbræt |
| Lovskov | Udsigtstårn / Fugleskjul |
| Nåleskov | Fiskeplacform |
| Privatskov | Parkering |
| Hundeskov | Lejrplads |
| Eng | Primitiv overnatningsplads |
| Mose | Bålplads |
| Overdrev, græs | Bålhytte |
| Marker | Udsigtspunkt |
| Sø, hav | Afmærkede ruter |
| Bebygget område | Handicap ruter |
| Statsjet ejendom | |
| Vandløb | |
| Svenskegrøften | |
| Dige | |
| Kildevæld | |

Fire foldere dækker Gribsskov



48 Maarum 69 Esrum Sø

05 Gribssø 79 Nørdebo

