



Naturstyrelsen Vendsyssel  
Sct. Laurentiivej 148  
9990 Skagen

Att.: Hans-Henrik Jørgensen

Kystdirektoratet  
J.nr. 16/01383  
Ref. Lærke Heimdal Holm  
15-06-2016

## **Dispensation til bekæmpelse af vadegræs inden for strandbeskyttelseslinjen på Læsø**

### **Ansøgning**

Naturstyrelsen har ved mail af 29. februar 2016 fremsendt en ansøgning om dispensation til bekæmpelse af vadegræs inden for strandbeskyttelseslinjen på de matrikelnumre der findes i bilag 1.

### **Afgørelse**

Kystdirektoratet giver hermed dispensation i medfør af naturbeskyttelseslovens<sup>1</sup> § 65, stk. 1, jf. § 15, til bekæmpelse af vadegræs, som ansøgt.

Dispensationen vedrører *alene* strandbeskyttelseslinjen. Andre tilladelser efter anden lovgivning kan være nødvendige.

Dispensationen må ikke udnyttes før klagefristens udløb - se nærmere i afsnittet om klagevejledning nedenfor. Hvis der bliver klaget over afgørelsen kan dispensationen ikke udnyttes, før klagesagen er færdigbehandlet, medmindre Natur- og Miljøklagenævnet konkret bestemmer andet.

Tilladelsen bortfalder, hvis den ikke er udnyttet inden 3 år efter, at den er meddelt jf. Naturbeskyttelseslovens § 66, stk. 2.

### **Vilkår for dispensationen**

Dispensationen er meddelt på følgende vilkår:

- Før arbejdet kan påbegyndes på den enkelte ejendom skal Naturstyrelsen have indgået en aftale med lodsejer.
- Arbejdet skal udføres udenfor fuglenes ynglesæson.
- Dispensation udløber samtidig med EU LIFE Læsø projektet, som stopper i 31. marts 2018, men med mulighed for forlængelsen af dispensationen.

### **Redegørelse for sagen**

Naturstyrelsen har søgt om dispensation til at bekæmpe vadegræs på Læsø. Dette sker på baggrund af at der i øjeblikket foregår et EU LIFE projekt, der løber fra 2012 til 2017.

---

<sup>1</sup> Lovbekendtgørelse nr. 1578 af 8. december 2015



Projektet går ud på at sikre og bevare lysåben natur på ca. 4000 ha og gøre en særlig indsats for nogle af de fuglearter, der er på udpegningsgrundlaget for EF-fuglebeskyttelsesområde nr. 10 Læsø, sydlige del.

Der findes flere delprojekter, et af dem er bekæmpelse af invasive arter, både rynket rose og vadegræs. De er stærkt ødelæggende for øens naturlige vegetation og dermed også en lang række tilknyttede fugle, pattedyr og insekter. Især påvirkes vade-, ande- og gåsefugles muligheder for fødeoptagelse og ynglemuligheder negativt. Rynket rose optræder kystnært - og spredes bl.a. via havet - medens vadegræs optræder direkte i det såkaldte blå bånd, altså i vandkanten. Bekæmpelsen vil ske uden brug af kemiske midler. Kortene i bilag 2 viser hvor vadegræsset findes.

Metoden der skal bruges til bekæmpelse af vadegræs er opgravning og samtidig blottelse af plantens rødder. Oversvømmelse er en effektiv bekæmpelsesmetode, som resulterer i meget ringe genvækst. Det afgravede materiale skal samtidig nedgraves i en dybde, hvorfra det ikke kan spire eller fjernes helt fra området.

Bekæmpelse af vadegræs kan i princippet ske året rundt, da den er nem at identificere, men vejrforholdene skal være gunstige, og arealerne skal være frie for vandstuvning fra havet. Kloner af vadegræs identificeres fra jorden og markeres med et flag. Den enkelte kløn nummereres og positionen registreres med GPS, så den kan genfindes senere og eventuelt genvækst fjernes.

Ved spredte forekomster (østlige del af bekæmpelsesområdet) kan arbejdet udføres med en rendegraver. Inden afgravning, graves en 40-50 cm dyb rende, hvori afgravede planter og rødder placeres og tildækkes med 20-30 cm sand. Renden skal placeres umiddelbart i nærheden af hvor afgravningen sker. Ideelt set placeres renden på højtliggende terræn.

Planterne afgraves i en dybde af ca. 10 cm under jordoverfladen. Afgravningsdybden kan øges, hvis det skønnes nødvendigt for, at de resterende rødder oversvømmes ved normal vandstand. Planterne afgraves med så få skær med skovlen som muligt for at løsrive så få rodspidser som muligt. Rodspidserne flyder videre til nye positioner og er med til at sprede planten.

Ved massive forekomster (central og vestlige del af bekæmpelsesområdet) kan to maskiner med fordel arbejde sammen. En maskine graver renden til afgravet materiale og tildækker, og en maskine afgraver planter. I øvrigt sker afgravningen, som beskrevet før.

Efter gravningen gennemgås området fra jorden. Eventuelle missere registreres. En vækstsæson efter afgravning gennemgås området med henblik på at registrere eventuel genvækst og etablering af vadegræs i forbindelse med nedgravningsrender.

De enkelte aktioner er placeret omtrentligt udefra et ideelt overordnet ønske, der dog først kan realiseres og finde sin endelige form og udstrækning, når projektledelsen har indgået aftaler med de enkelte lodsejere. Lodsejere bør derfor på dette tidspunkt i projektets liv bruge det som rettesnor for projektets overordnede ønsker og meget gerne overveje deres synspunkter herpå. Alle lodsejere vil løbende blive kontaktet for endelig aftale.



Områderne er beliggende i og op til 2 Natura 2000-områder, nr. 9 (habitatområde nr. 9 og fuglebeskyttelsesområde nr. 10) og 10 (habitatområde nr. 10), jf. bekendtgørelse nr. 188 af 26. februar 2016 om udpegning og administration af internationale naturbeskyttelsesområder samt beskyttelse af visse arter.

### **Natura2000 område nr. 9:**

#### Udpegningsgrundlag for Habitatområde nr. 9

Naturtyper:	Næringsrig sø (3150)
Sandbanke (1110)	Brunvandet sø (3160)
Vadeflade (1140)	Vandløb (3260)
Lagune* (1150)	Våd hede (4010)
Rev (1170)	Tør hede (4030)
Boblerev (1180)	Enekrat (5130)
Enårig strandengsvegetation (1310)	Surt overdrev* (6230)
Strandeng (1330)	Tidvis våd eng (6410)
Forklit (2110)	Tørvelavning (7150)
Hvid klit (2120)	Rigkær (7230)
Grå/grøn klit (2130)	Stilkeke-krat (9190)
Klithede* (2140)	Skovbevokset tørvemose* (91Do)
Grårisklit (2170)	Elle- og askeskov* (91Eo)
Skovklit (2180)	
Klitlavning (2190)	Arter:
Lobeliesø (3110)	Gråsæl (1364)
Søbred med småurter (3130)	Spættet sæl (1365)
Kransnålalge-sø (3140)	

#### Udpegningsgrundlag for Fuglebeskyttelsesområde nr. 10

Fugle:	almindelig ryle (TY)
mørkbuget knortegås (T)	lille kobbersnepe (T)
edderfugl (T)	tinksmed (Y)
sortand (T)	splitterne (Y)
fløjlsand (T)	havterne (Y)
trane (Y)	dværgterne (Y)
klyde (TY)	

### **Natura2000 område nr. 10:**

#### Udpegningsgrundlag for Habitatområde nr. 10

Naturtyper:	Søbred med småurter (3130)
Lagune* (1150)	Kransnålalge-sø (3140)
Strandvold med enårige planter (1210)	Næringsrig sø (3150)
Strandeng (1330)	Brunvandet sø (3160)
Forklit (2110)	Våd hede (4010)
Hvid klit (2120)	Tør hede (4030)
Grå/grøn klit (2130)	Surt overdrev* (6230)
Klithede* (2140)	Tidvis våd eng (6410)
Grårisklit (2170)	Urtebræmme (6430)
Skovklit (2180)	Tørvelavning (7150)
Klitlavning (2190)	Rigkær (7230)
Lobeliesø (3110)	Skovbevokset tørvemose* (91Do)



Flere af områderne er fredet, der findes fortidsminder, specielt i den sydlige del af Læsø, og i kommuneplanen er det meste af kysten udpeget som bevaringsværdigt landskab.

### **Lovgivning**

Af naturbeskyttelseslovens § 15 fremgår, at der ikke må foretages ændringer i tilstanden af strandbredder eller af andre arealer, der ligger mellem strandbredden og strandbeskyttelseslinjen. Der må ikke etableres hegn, placeres campingvogne og lignende, og der må ikke foretages udstykning, matrikulering eller arealoverførsel, hvorved der fastlægges skel.

Forbuddet mod tilstandsændringer betyder bl.a., at der ikke må opføres bebyggelse, foretages terrænændringer eller etableres beplantning inden for strandbeskyttelseslinjen.

Der kan i særlige tilfælde gøres undtagelse fra bestemmelsen, jf. naturbeskyttelseslovens § 65, stk. 1.

Strandbeskyttelseslinjen administreres meget restriktivt. Af hensyn til de nationale interesser, der er knyttet til kystområderne, dispenseres der kun, når der foreligger en særlig begrundelse herfor, og når dispensationen vil være uden konsekvenser for den fremtidige administration af strandbeskyttelseslinjen.

Før der gives dispensation fra strandbeskyttelseslinjen, skal der ifølge bekendtgørelse nr. 188 af 26. februar 2016 om udpegning og administration af internationale naturbeskyttelsesområder samt beskyttelse af visse arter, foretages en vurdering af, om det ansøgte i sig selv, eller i forbindelse med andre planer og projekter, kan påvirke et Natura 2000-område væsentligt. I så fald skal der foretages en nærmere konsekvensvurdering af projektets virkninger på Natura 2000-området under hensyn til bevaringsmålsætningen for det pågældende område. Viser vurderingen, at projektet vil skade det internationale naturbeskyttelsesområde, kan der ikke meddeles dispensation til det ansøgte.

Der kan endvidere ikke gives dispensation fra naturbeskyttelseslovens § 15, hvis det ansøgte kan beskadige eller ødelægge yngle- eller rasteområder i det naturlige udbredelsesområde for de dyre- og plantearter, der fremgår af habitatdirektivets bilag IV.

### **Begrundelse for afgørelsen**

Det ansøgte ligger inden for strandbeskyttelseslinjen og forudsætter derfor dispensation efter naturbeskyttelsesloven.

Efter det oplyste, udgør udbredelsen af vadegræs på de helt kystnære arealer en væsentlig trussel mod naturen på Læsø. Aktiv bekæmpelse er derfor afgørende for at bevare en gunstig naturtilstand. Efter det oplyste er den mest effektive og eneste funktionelle bekæmpelsesmetode opgravning af planter med rødder samt eventuel efterfølgende nedgravning til spirefri dybde.

Da der er tale om en bekæmpelse som led i forvaltningsplanen for Natura 2000 området og der efter det oplyste reelt ikke findes alternative og mindre indgribende bekæmpelsesmetoder, meddeler Kystdirektoratet efter en samlet vurdering, dispensation til den ansøgte, bekæmpelse af vadegræs.



Kystdirektoratet vurderer, at rydningen er direkte forbundet med forvaltningen af bl.a. Natura 2000-områderne. Det er derfor Kystdirektoratets vurdering, at det ansøgte ikke i sig selv, eller i forbindelse med andre planer og projekter, kan påvirke Natura 2000-området negativt i væsentlig grad. Det ansøgte vil ikke ødelægge eller beskadige leve- eller voksesteder for de arter, der indgår i udpegningsgrundlaget.

Det ansøgte vil endvidere efter Kystdirektoratets vurdering ikke medføre beskadigelse/ødelæggelse af plantearter eller yngle- eller rasteområder for de dyrearter, der fremgår af habitatdirektivets bilag IV.

### **Klagevejledning**

Denne afgørelse kan man klage over til Natur- og Miljøklagenævnet.

Klagefristen udløber 4 uger efter, at afgørelsen er meddelt. Er afgørelsen offentligt bekendtgjort, regnes fristen dog altid fra bekendtgørelsen. Hvis klagefristen udløber på en lørdag eller helligdag, forlænges klagefristen til den følgende hverdag.

Klageberettigede er, jf. naturbeskyttelseslovens § 86:

- adressaten for afgørelsen,
- ejeren af den ejendom, som afgørelsen vedrører,
- offentlige myndigheder,
- en berørt nationalparkfond oprettet efter lov om nationalparker
- lokale foreninger og organisationer, som har en væsentlig interesse i afgørelsen,
- landsdækkende foreninger og organisationer, hvis hovedformål er beskyttelse af natur og miljø, og
- landsdækkende foreninger og organisationer, som efter deres formål varetager væsentlige, rekreative interesser, når afgørelsen berører sådanne interesser.

Der klages via Klageportalen, som der er et linket til på forsiden af [www.nmkn.dk](http://www.nmkn.dk). Klageportalen ligger på [www.borger.dk](http://www.borger.dk) og [www.virk.dk](http://www.virk.dk). Man logger på via [www.borger.dk](http://www.borger.dk) eller [www.virk.dk](http://www.virk.dk) typisk med NEM-ID. Klagen sendes gennem Klageportalen til den myndighed, der har truffet afgørelsen. En klage er indgivet, når den er tilgængelig for myndigheden i Klageportalen. Det koster 500 kr. i gebyr at indgive en klage. Gebyret betales med betalingskort i Klageportalen.

Natur- og Miljøklagenævnet skal som udgangspunkt afvise en klage, der kommer uden om Klageportalen, hvis der ikke er særlige grunde til det. Hvis man ønsker at blive fritaget for at bruge Klageportalen, skal man sende en begrundet anmodning til Kystdirektoratet. Kystdirektoratet videresender herefter anmodningen til Natur- og Miljøklagenævnet, som træffer afgørelse om, hvorvidt anmodningen kan imødekommes.

Fristen for eventuelt søgsmål ved domstolene er 6 måneder, jf. § 88, stk. 1, i naturbeskyttelsesloven.



Med venlig hilsen

Lærke Heimdal Holm

+45 20 85 42 40

lho@kyst.dk

Afgørelsen er sendt til:

- Læsø Kommune, [kommunen@laesoe.dk](mailto:kommunen@laesoe.dk)
- Frederikshavn Kommune, [post@frederikshavn.dk](mailto:post@frederikshavn.dk)
- Danmarks Naturfredningsforening, [dn@dn.dk](mailto:dn@dn.dk)
- Danmarks Naturfredningsforening, Frederikshavn, [frederikshavn@dn.dk](mailto:frederikshavn@dn.dk)  
/ [torpolesen@gmail.com](mailto:torpolesen@gmail.com)
- Friluftsrådet, Kreds Vendsyssel v/ Thomas Elgaard Jensen,  
[vendsyssel@friluftsradet.dk](mailto:vendsyssel@friluftsradet.dk)
- Dansk Ornitologisk Forening, [natur@dof.dk](mailto:natur@dof.dk)
- Dansk Ornitologisk Forening, Læsø, [laesoe@dof.dk](mailto:laesoe@dof.dk)
- Dansk Botanisk Forening, Jyllandskredsen, [finn.borchsenius@sm.au.dk](mailto:finn.borchsenius@sm.au.dk)
- Dansk Kano og Kajak Forbund, [miljo@kano-kajak.dk](mailto:miljo@kano-kajak.dk)
- Danmarks Jægerforbund, [sager@jaegerne.dk](mailto:sager@jaegerne.dk)
- Kulturstyrelsen, [post@kulturstyrelsen.dk](mailto:post@kulturstyrelsen.dk)
- Vendsyssels Historiske Museum, [vhm@vhm.dk](mailto:vhm@vhm.dk)
- Fredningsnævnet for Nordjylland, nordlige del,  
[nordjyllandnord@fredningsnaevn.dk](mailto:nordjyllandnord@fredningsnaevn.dk)



## Bilag 1

Matrikelliste:

Ejerlavsnavn	Matr. nr.	Vejnavn	Husnr.
Den vestlige Del, Hals	116c	Lille Strandgårdsvej	22
Den vestlige Del, Hals	116d	Lille Strandgårdsvej	22
Den vestlige Del, Hals	118a	Lille Strandgårdsvej	22
Den vestlige Del, Hals	99b	Alleen	22
Den vestlige Del, Hals	108bl	Danzigmannvej	72
Den vestlige Del, Hals	100c	Alleen	26
Den vestlige Del, Hals	101æ	Alleen	26
Den vestlige Del, Hals	121f	Danzigmannvej	50
Den vestlige Del, Hals	103a	Kongenshusvej	15
Den vestlige Del, Hals	108c	Danzigmannvej	74
Den vestlige Del, Hals	108i	Danzigmannvej	70
Den vestlige Del, Hals	108t	Danzigmannvej	070A
Den vestlige Del, Hals	111e	Danzigmannvej	68
Den vestlige Del, Hals	112aa	Danzigmannvej	64
Den vestlige Del, Hals	112cg	Danzigmannvej	62
Den vestlige Del, Hals	113m	Danzigmannvej	62
Den vestlige Del, Hals	96c	Alleen	18
Den vestlige Del, Hals	97c	Alleen	18
Den vestlige Del, Hals	112d	Stoklundvejen	28
Den vestlige Del, Hals	115s	Stoklundvejen	28
Den vestlige Del, Hals	12g	Hals Skolevej	7
Den vestlige Del, Hals	121d	Lille Strandgårdsvej	1
Den vestlige Del, Hals	108b	Egegårdsvej	30
Den vestlige Del, Hals	126e	Østerbyvejen	38
Den vestlige Del, Hals	101e	Ørredvej	9
Den vestlige Del, Hals	104b	Danzigmannvej	78
Den vestlige Del, Hals	105d	Danzigmannvej	78
Den vestlige Del, Hals	117c	Egegårdsvej	024D
Den vestlige Del, Hals	124c	Egegårdsvej	024D
Den vestlige Del, Hals	124g	Egegårdsvej	024D
Den vestlige Del, Hals	108ø	Østerbyvejen	27
Den vestlige Del, Hals	121l	Egegårdsvej	32
Den vestlige Del, Hals	111f	Stoklundvejen	24
Den vestlige Del, Hals	111g	Stoklundvejen	24
Den vestlige Del, Hals	42f	Egegårdsvej	11
Den vestlige Del, Hals	110f	Danzigmannvej	068A
Den vestlige Del, Hals	108dx	Bangsbogårdvejen	6
Den vestlige Del, Hals	108dy	Bangsbogårdvejen	6
Den vestlige Del, Hals	108e	Bangsbogårdvejen	6
Den vestlige Del, Hals	108f	Bangsbogårdvejen	6
Den vestlige Del, Hals	108dp	Fædrelandsvej	4
Den vestlige Del, Hals	117a	Fædrelandsvej	002A



Den vestlige Del, Hals	121c	Fædrelandsvej	4
Den vestlige Del, Hals	121u	Fædrelandsvej	4
Den vestlige Del, Hals	28b	Fædrelandsvej	002A
Den vestlige Del, Hals	109d	Danzigmannvej	66
Den vestlige Del, Hals	112av	Danzigmannvej	66
Den vestlige Del, Hals	120t	Lille Strandgårdsvej	3
Den vestlige Del, Hals	121b	Lille Strandgårdsvej	3
Den vestlige Del, Hals	9f	Lille Strandgårdsvej	28
Den vestlige Del, Hals	108v	Danzigmannvej	76
Den vestlige Del, Hals	75c	Stoklundvejen	25
Østerby By, Hals	12g	Danzigmannvej	4
Østerby By, Hals	4g	Tangborgvej	12
Østerby By, Hals	101ø	Alleen	20
Østerby By, Hals	100e	Alleen	18
Østerby By, Hals	93d	Alleen	14
Østerby By, Hals	73r	Sydhavnsvej	7
Østerby By, Hals	66b	Østerbyvejen	040E
Østerby By, Hals	51f	Uglevej	9
Østerby By, Hals	6h	Firkløvervej	3
Østerby By, Hals	56c	Østerbyvejen	40
Østerby By, Hals	73d	Sydhavnsvej	16
Østerby By, Hals	90d	Alleen	5
Østerby By, Hals	58	Firkløvervej	5
Østerby By, Hals	61b	Østerbyvejen	040C
Østerby By, Hals	8a	Ellegårdsvej	2a
Ndr. Rønner, Vesterø	1a	Ndr. Rønner	999
Ndr. Rønner, Vesterø	1b	Ndr. Rønner	999
Ndr. Rønner, Vesterø	1c	Ndr. Rønner	999
Ndr. Rønner, Vesterø	2	Ndr. Rønner	999
Byrum By, Byrum	122f	Rønnerne	1
Byrum By, Byrum	125d	Rønnerne	1
Byrum By, Byrum	126e	Rønnerne	1
Byrum By, Byrum	127o	Rønnerne	1
Byrum By, Byrum	127p	Rønnerne	1
Byrum By, Byrum	141g	Rønnerne	1
Byrum By, Byrum	144l	Rønnerne	1
Byrum By, Byrum	210b	Rønnerne	1
Byrum By, Byrum	58l	Rønnerne	1
Byrum By, Byrum	183h	Stoklundvejen	18
Byrum By, Byrum	189a	Stoklundvejen	18
Byrum By, Byrum	203b	Stoklundvejen	18
Byrum By, Byrum	145d	Nordmarksvej	2
Byrum By, Byrum	146z	Nordmarksvej	2
Byrum By, Byrum	164d	Nordmarksvej	2
Byrum By, Byrum	159b	Ellevej	6





Byrum By, Byrum	169q	Stoklundvejen	2
Byrum By, Byrum	169r	Linievejen	018A
Byrum By, Byrum	144n	Egegårdsvej	14
Byrum By, Byrum	191d	Stoklundvejen	23
Byrum By, Byrum	192i	Stoklundvejen	23
Byrum By, Byrum	192k	Stoklundvejen	23
Byrum By, Byrum	183g	Østerbyvejen	043D
Byrum By, Byrum	84h	Ellevej	8
Byrum By, Byrum	175k	Østerbyvejen	55
Byrum By, Byrum	153a	Kokvadgårdsvej	1
Byrum By, Byrum	153e	Kokvadgårdsvej	1
Byrum By, Byrum	188g	Egegårdsvej	22
Byrum By, Byrum	183b	Egegårdsvej	024A
Byrum By, Byrum	189d	Egegårdsvej	24
Byrum By, Byrum	142f	Egegårdsvej	12
Byrum By, Byrum	142g	Egegårdsvej	12
Byrum By, Byrum	204n	Linievejen	022B
Byrum By, Byrum	207a	Lille Stoklundvej	4
Byrum By, Byrum	153b	Ellevej	5
Byrum By, Byrum	154b	Ellevej	5
Byrum By, Byrum	161f	Rønnerne	1
Byrum By, Byrum	121g	Rønnerne	1
Byrum By, Byrum	133e	Rønnerne	1
Byrum By, Byrum	144bc	Rønnerne	1
Byrum By, Byrum	144bi	Rønnerne	1
Byrum By, Byrum	187e	Rønnerne	1
Byrum By, Byrum	155h	Egegårdsvej	016A
Byrum By, Byrum	200f	Østerbyvejen	043O
Byrum By, Byrum	200g	Østerbyvejen	043O
Byrum By, Byrum	200h	Østerbyvejen	043O
Byrum By, Byrum	180a	Museumsvej	4
Byrum By, Byrum	180g	Museumsvej	4
Byrum By, Byrum	147h	Østerbyvejen	41
Byrum By, Byrum	229	Rønnerne	1
Byrum By, Byrum	146a	Egegårdsvej	014A
Byrum By, Byrum	204m	Østerbyvejen	45
Byrum By, Byrum	195d	Østerbyvejen	10
Byrum By, Byrum	84f	Østerbyvejen	10
Byrum By, Byrum	840	Østerbyvejen	10
Byrum By, Byrum	183f	Stoklundvejen	28
Byrum By, Byrum	124f	Tørkerivej	005A
Byrum By, Byrum	190d	Skramborgvej	2
Byrum By, Byrum	137e	Storhavevej	4
Byrum By, Byrum	171b	Storhavevej	4
Byrum By, Byrum	172c	Storhavevej	4



Byrum By, Byrum	169p	Linievejen	18
Byrum By, Byrum	161b	Ellevevej	3
Byrum By, Byrum	161c	Ellevevej	3
Byrum By, Byrum	185a	Ellevevej	3
Byrum By, Byrum	158d	Egegårdsvej	020A
Byrum By, Byrum	159c	Egegårdsvej	020A
Byrum By, Byrum	163b	Egegårdsvej	020A
Byrum By, Byrum	164e	Egegårdsvej	020A
Byrum By, Byrum	129i	Byrumvej	24
Byrum By, Byrum	29c	Byrumvej	24
Byrum By, Byrum	78b	Egegårdsvej	024G
Byrum By, Byrum	160c	Egegårdsvej	024D
Byrum By, Byrum	160e	Egegårdsvej	024D
Byrum By, Byrum	201e	Egegårdsvej	024D
Byrum By, Byrum	7e	Kokvadvejen	8
Byrum By, Byrum	202e	Linievejen	022A
Byrum By, Byrum	151d	Østerbyvejen	43
Byrum By, Byrum	153h	Østerbyvejen	43
Byrum By, Byrum	157k	Østerbyvejen	43
Byrum By, Byrum	157l	Østerbyvejen	43
Byrum By, Byrum	157m	Østerbyvejen	43
Byrum By, Byrum	169h	Østerbyvejen	43
Byrum By, Byrum	39e	Kokvadgårdsvej	2
Byrum By, Byrum	166e	Egegårdsvej	020D
Byrum By, Byrum	169c	Egegårdsvej	020D
Byrum By, Byrum	169l	Egegårdsvej	020D
Byrum By, Byrum	132a	Egegårdsvej	6
Byrum By, Byrum	185b	Egegårdsvej	6
Byrum By, Byrum	186a	Egegårdsvej	6
Byrum By, Byrum	186d	Egegårdsvej	6
Byrum By, Byrum	138g	Storhavevej	1
Byrum By, Byrum	160g	Egegårdsvej	020C
Byrum By, Byrum	160k	Egegårdsvej	020B
Byrum By, Byrum	204e	Egegårdsvej	024F
Byrum By, Byrum	148d	Egegårdsvej	16
Byrum By, Byrum	188i	Byrum Hovedgade	56
Byrum By, Byrum	192e	Østerbyvejen	038A
Byrum By, Byrum	198c	Byrum Hovedgade	56
Byrum By, Byrum	1440	Lille Stoklundvej	1
Byrum By, Byrum	156f	Lille Stoklundvej	1
Byrum By, Byrum	199f	Egegårdsvej	024B
Byrum By, Byrum	200e	Egegårdsvej	024C
Byrum By, Byrum	157h	Egegårdsvej	20
Byrum By, Byrum	157i	Egegårdsvej	20
Byrum By, Byrum	157n	Egegårdsvej	20

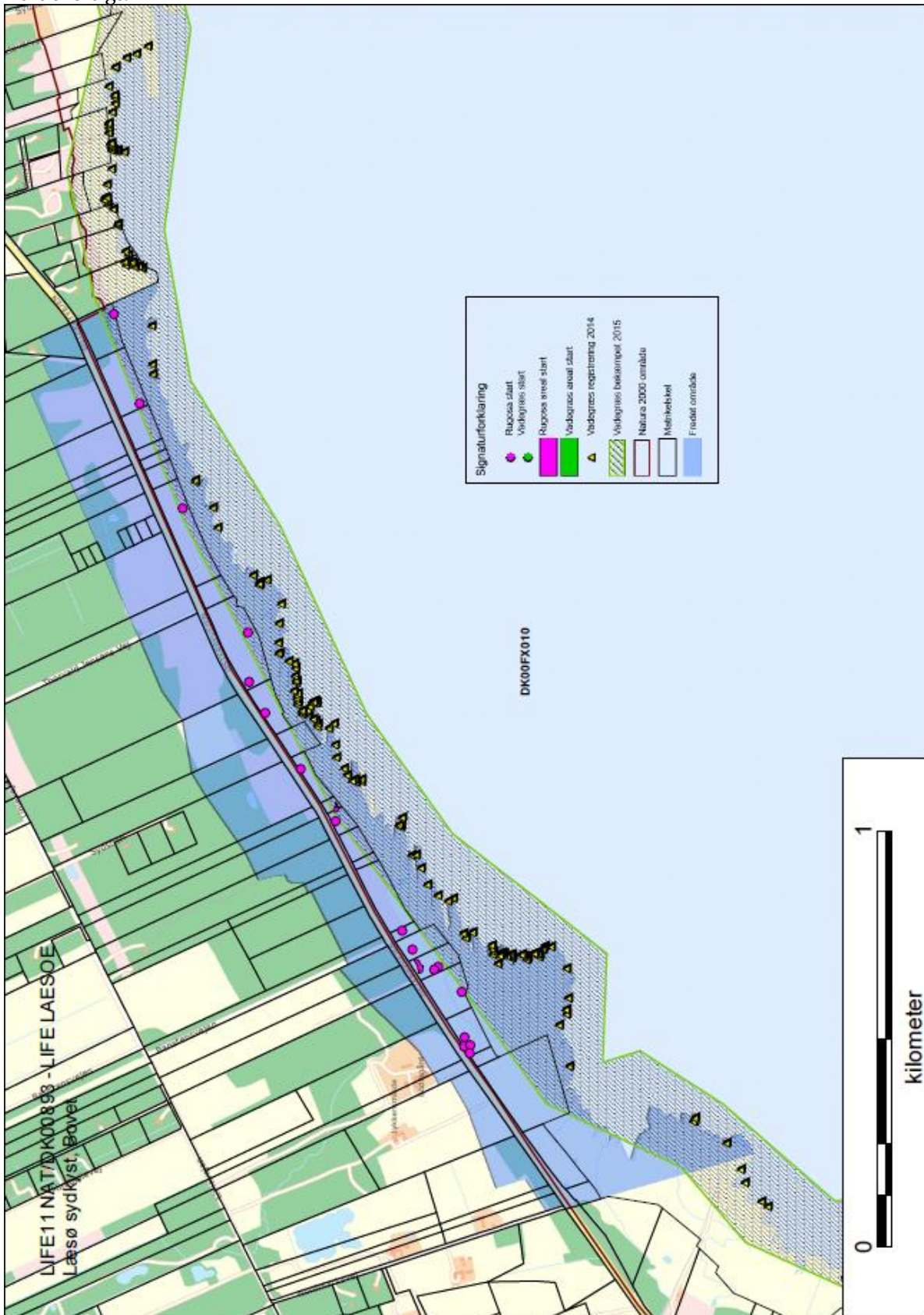


Byrum By, Byrum	147g	Stoklundvejen	1
Byrum By, Byrum	195b	Rønnerne	1
Byrum By, Byrum	203i	Rønnerne	1
Byrum By, Byrum	203k	Rønnerne	1
Byrum By, Byrum	204c	Rønnerne	1
Byrum By, Byrum	204l	Rønnerne	1
Byrum By, Byrum	205k	Rønnerne	1
Byrum By, Byrum	206b	Rønnerne	1
Byrum By, Byrum	207c	Rønnerne	1
Byrum By, Byrum	162d	Østerbyvejen	15
Byrum By, Byrum	141h	Egegårdsvej	008A
Byrum By, Byrum	196a	Museumsvej	6
Byrum By, Byrum	203c	Museumsvej	6
Byrum By, Byrum	203l	Museumsvej	6
Byrum By, Byrum	175i	Linievejen	20
Byrum By, Byrum	123a	Tørkerivej	3



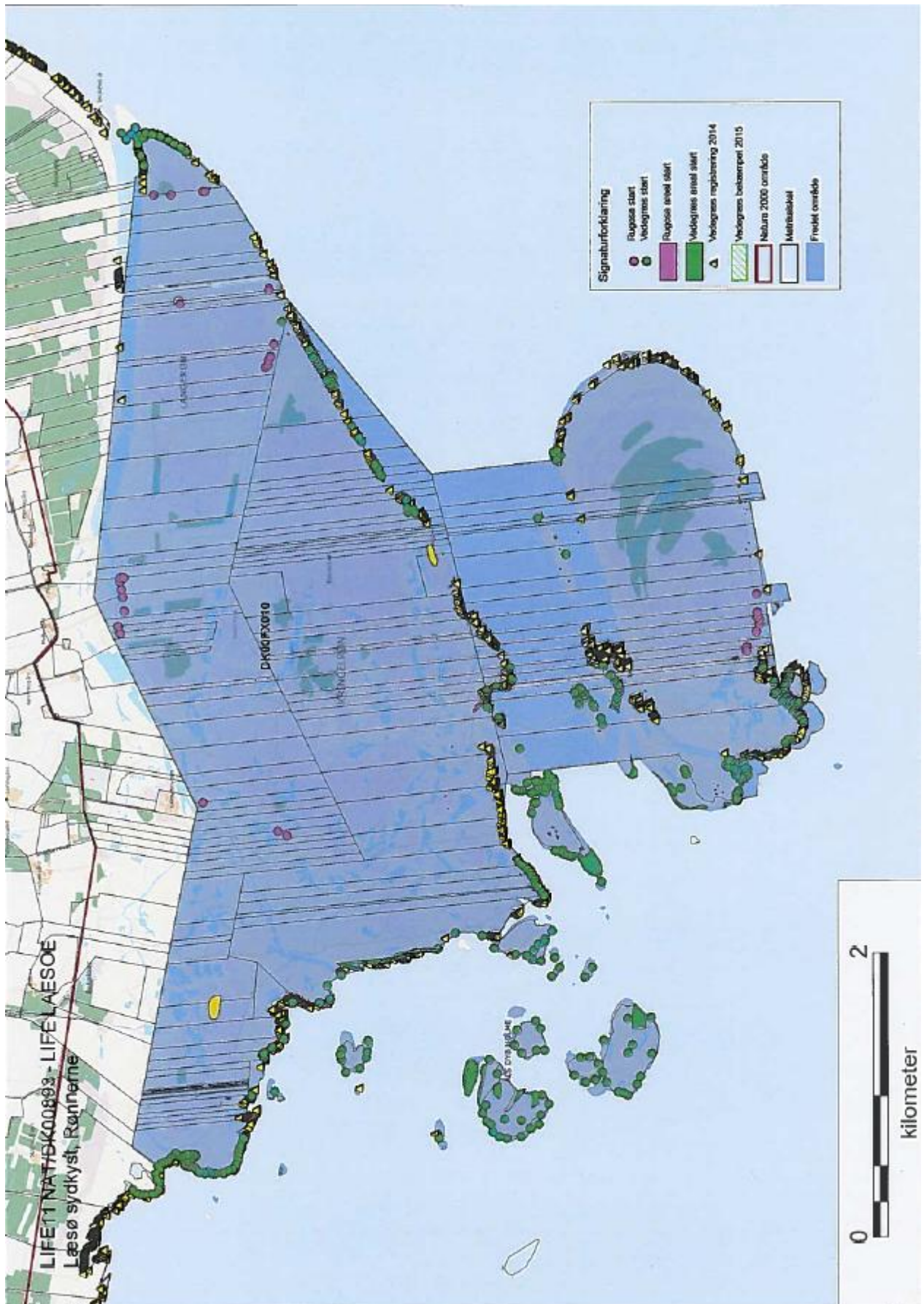
## Bilag 2:

Kort oversigt:

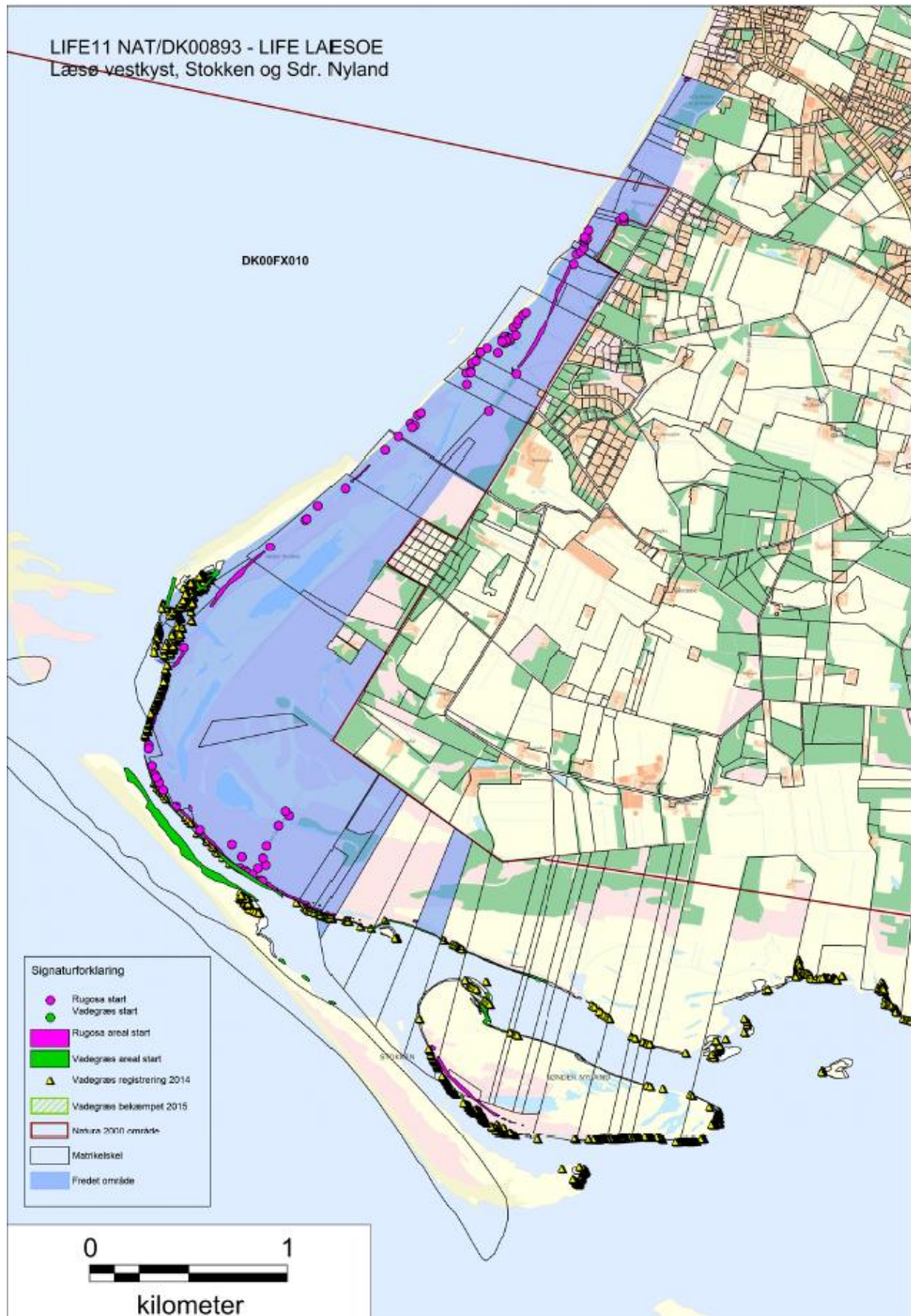


Læsø sydvest, Bovet



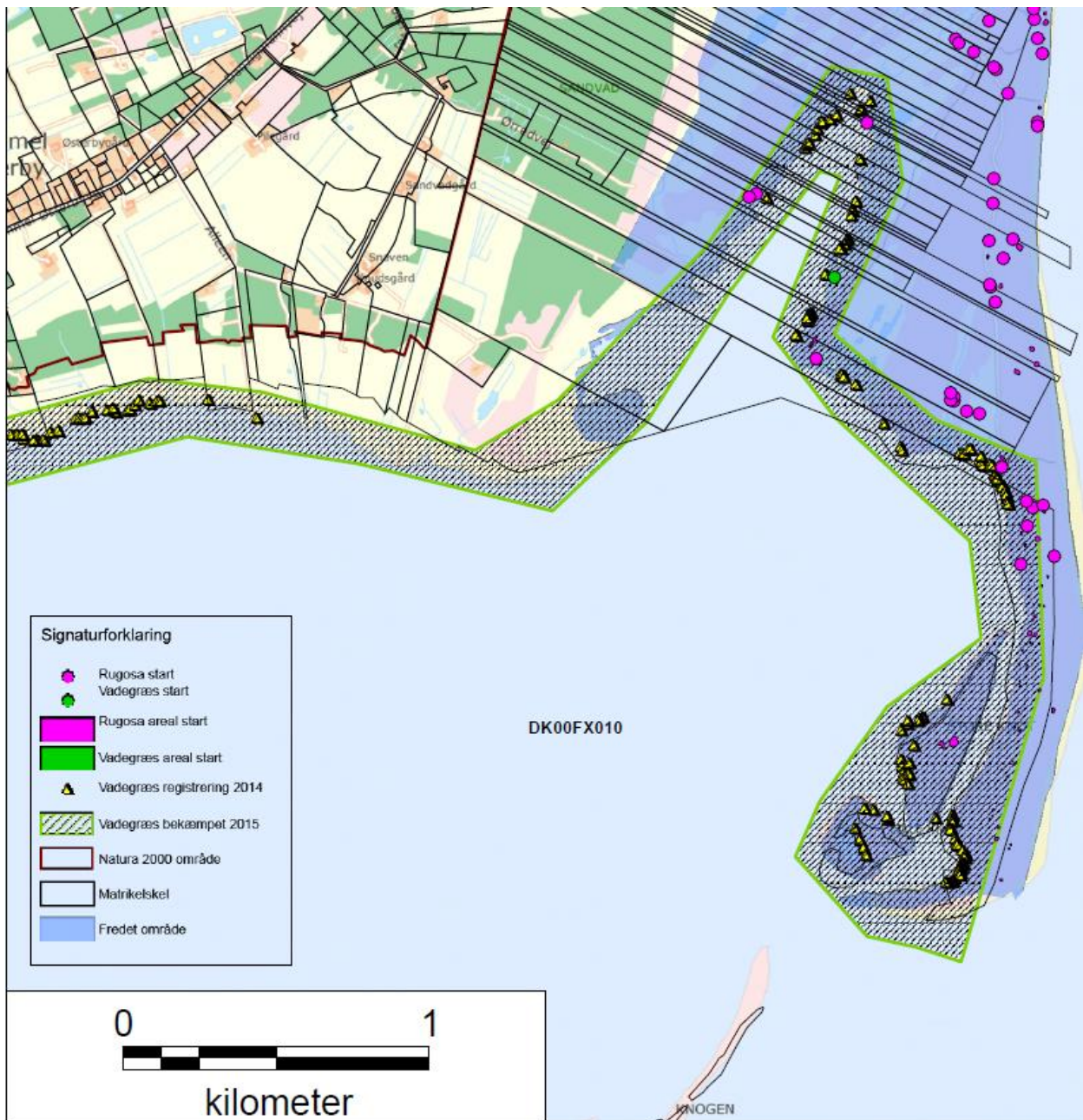


Læsø sydvest, Rønnerne



Læsø vestkyst, Stokken og Sdr. Nyland





Læsø østkyst, Danzigmann, Syrodde og Bløden Hale.