



**Miljø- og Fødevareministeriet**  
Naturstyrelsen

Søbrugerrådsmøde for  
Arresø d. 22. . 2018

Jens Ole Andersen

# Dagsorden:

**Orientering fra enheden, herunder brev til søens naboer, møde med pumpelagene, afstrømningen fra søen, Nationalparken**

**Indlæg om arbejdet med folderen "Arresø – til vands og til lands" ved Jens Erik Larsen, Foreningen Frie Fugle**

**Nyt flodemål for Arresø (ønsket af NOLA)**

**Bordet rundt, hvad optager medlemmerne nu**

**Evt.**

**Dato for kommende møde**

Vi foreslår torsdag d. 21. 2. 2019



# Brev til søens naboer



Miljø- og  
Fødevareministeriet  
Naturstyrelsen

Nordsjælland  
J.nr. NST-551-00767  
Ref. HOHUU/JOA/ANT  
Den 21. december 2017



XXXXXXXXXX  
XXXXXXXXXX  
XXXXXXXXXX

Ejer af matr.nr. 5p og 5n Ramløse By, Ramløse

## Orientering til Arresø naboer om Bekendtgørelse om færdsel mv. på Arresø, samt om forhold vedr. broer, anlæg, skel m.m.

I april 2016 trådte en ny bekendtgørelse om færdsel mv. på Arresø i kraft (BEK nr. 334 af 07/04/2016).

Bekendtgørelsen har til formål at beskytte naturværdierne i Arresø. Dertil kommer, at bekendtgørelsen skal sikre en rekreativ benyttelse af Arresø og dens bredarealer, der giver borgerne gode muligheder for et friluftsliv i harmoni med hinanden, floraen og faunaen samt at sikre de landskabelige værdier på og omkring Arresø.

Et eksemplar af bekendtgørelsen er vedlagt dette brev.


Størstedelen af Arresø er ejet af staten og administreres af Naturstyrelsen Nordsjælland. Deter Naturstyrelsen, som skal føre tilsyn med at bekendtgørelsen overholdes. Naturstyrelsen er blandt andet ansvarlig for tilladelser til etablering af broer, sti adgange, breddsikring etc.

Arresø og søens bredzone er beskyttet af Naturbeskyttelseslovens § 3. Søen er udpeget som EU habitatområde og fuglebeskyttelsesområde (Natur 2000), jf. Naturbeskyttelsesloven § 3 og EU habitatdirektivet. Disse udpegninger betyder at søen og søbreddens tilstand, som udgangspunkt, ikke må ændres. Dele af Arresø's omgivelser er fredet. Etablering af broer m.m. indenfor fredede områder kan også kræve tilladelse fra Fredningsnævnet for Nordsjælland.

Der er omkring Arresø en række broer og anlæg, som er opført på Naturstyrelsens ejendom på baggrund af forskellige gamle aftaler. Naturstyrelsen ønsker med dette brev til samtlige grundejere rundt om Arresø at samle op på disse forhold og indgå skriftlige aftaler for alle broer og anlæg m.m. på styrelsens ejendom.

Naturstyrelsen har i efteråret 2017 gennemgået bredzonen, på baggrund af luftfoto fra 2016 og tidligere, samt ved besigtigelse. Tilstanden ved denne gennemgang vil blive brugt i forbindelse med den fremtidige sagsbehandling af ansøgninger.

Nedenstående luftfoto fra 2016 af din ejendom med angivelse af skelforhold.



Naturstyrelsens bemærkninger til foto:

5p: Store kanaler, bro, båd oplæg, borde og bænke samt slåning på Naturstyrelsens ejendom. Skriftlige aftale ses ikke at foreligge.

5n: Ingen synlige anlæg på Naturstyrelsens ejendom.

**Hvis du har anlæg, herunder broer på Naturstyrelsens ejendom skal du sikre dig at disse er lovlige og at der er indgået en skriftlig aftale herom.**

### Eksisterende broer og anlæg m.v.

Eksisterende broer, adgangsveje og anlæg opført i overensstemmelse med en skriftlig aftale indgået med Naturstyrelsen kan bevares, så længe aftalen løber. Andre eksisterende broer kan bevares, hvis de har eksisteret siden 1995 eller de kan godkendes efter den nye bekendtgørelse, og der indgås aftale med Naturstyrelsen herom.

### Ønsker om nye broer og anlæg m.v.

Jf. bekendtgørelsen om Arresø, agter Naturstyrelsen fremover kun at give tilladelse til opførelse af nye broer og anlæg, som er foreningsejede eller åbne for offentligheden.

Ved ønske om nyetablering og omfattende renovering af broer, anlæg, stiadgange o. lign. skal Naturstyrelsen og kommunen ansøges om tilladelse, inden arbejdet iværksættes. Fremtidige tilladelser vil indeholde vilkår om at bekendtgørelsens retningslinjer overholdes.

# Brev til søens naboer

## **Ejerskifte af broer og anlæg**

Broaftaler er personlige og skal formys ved ejerskifte.

Naturstyrelsen tager en mindre årlig lejeafgift for anlæg på styrelsens ejendom. I forbindelse med indgåelse af skriftlige aftaler for broer og anlæg fra før 1995, hvor der ikke hidtil er opkrævet afgift, er styrelsen indstillet på at disse indtil videre skal være afgiftsfri for den nuværende ejer.

## **Slåning af tagrør, fældning af træer og buske, udlæg af sten og jord m.m. på Naturstyrelsens ejendomme ikke tilladt uden forudgående skriftlig tilladelse.**

Ansøgninger skal indeholde en beskrivelse af det ansøgte med angivelse af materialevalg, plantegning samt luftfoto med matrikelkort over ejendommen, der viser den nøjagtige placering af det ansøgte.

Ansøgninger sendes til Naturstyrelsen Nordsjælland gerne på mail: [nsj@nst.dk](mailto:nsj@nst.dk)

Kommentarer til dette brev bedes ligeledes sendt til Naturstyrelsen Nordsjælland

Med venlig hilsen  
Naturstyrelsen

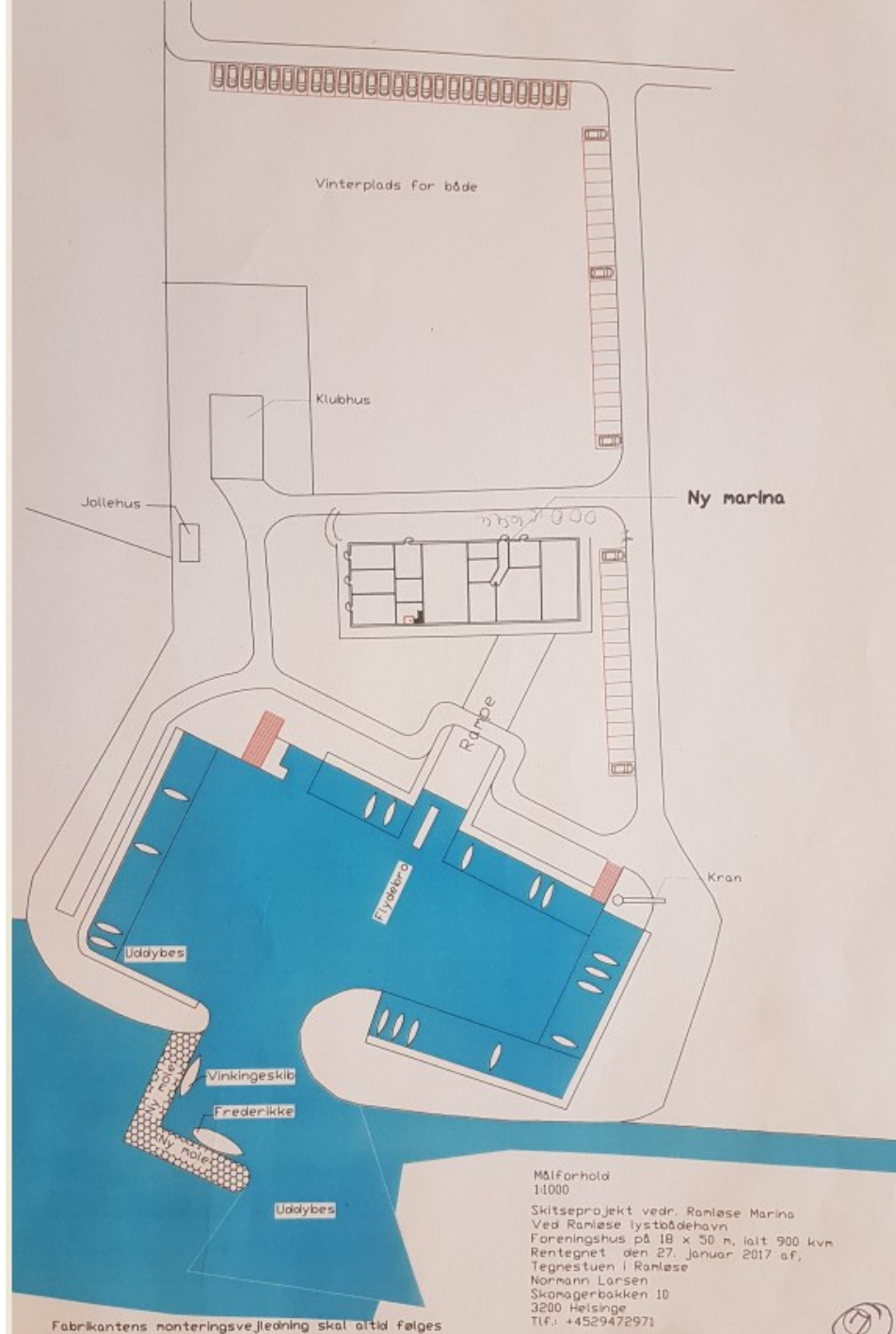
Kopi af dette brev er sendt til din kommune

Læs mere:  
Naturstyrelsens hjemmeside for Arresø:  
<http://naturstyrelsen.dk/naturoplevelser/naturguider/arresoe/>



# Nyt klubhus på Ramløse Havn

Ramløse Marina  
Ideoplæg v. Jørn Hovgaard  
Havnefoged og bestyrelsesmedlem  
i Ramløse Havn

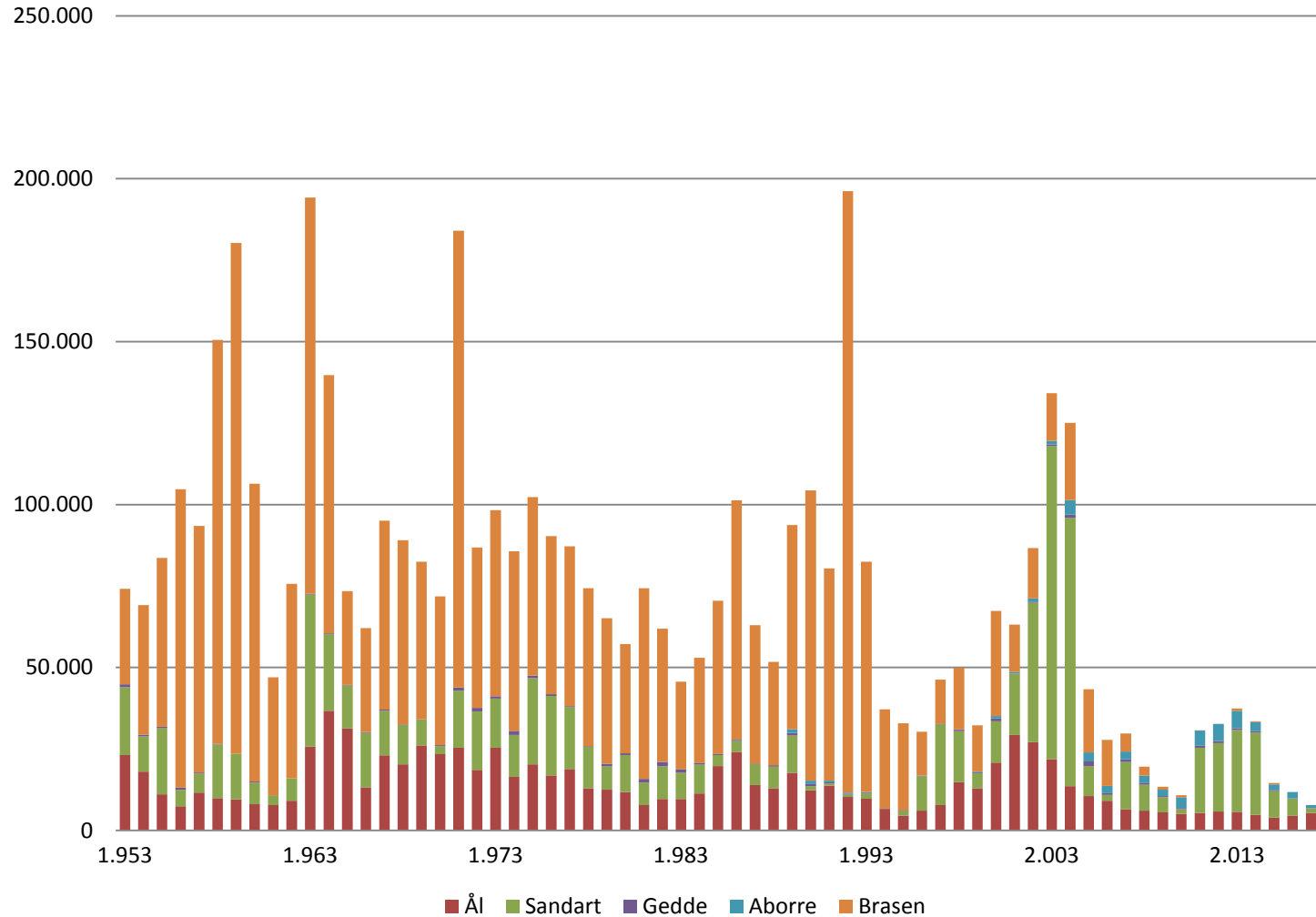


# Nyt klubhus på Ramløse Havn



# Arresøfiskeriet

## Årligt fiskeri 1953 - 2016



# Arresøfiskeriet

Fiskeriet i Arresø - årlig fangst m. m. 2017						
	Ål	Sandart	Gedde	Aborre	Brasen	I alt
januar						0
februar						0
marts	25	253	10	31		319
april	198	28		80		306
maj	997	11	21	175		1.204
juni	359	35	23	28		445
juli	671	103	27	40		841
august	1.275	339	4	13		1.631
september	1.391	618	16	103		2.128
oktober	490		10	259		759
november		14	4	109		127
december						0
I alt	5.406	1.401	115	838	0	7.760





# Arresø Kanal



# Møde med pumpelagene

## Møde d. 2. feb. 2017

Der var en god dialog om det fremlagte, og vi har noteret, at der blandt deltagerne er et ønske om at flodemålet bliver sænket 2,5 cm i forbindelse med indførelse af en højvandssluse, eller at det i det mindste gennem en ny reguleringspraksis bliver sikret, at flodemålet i videst mulig udstrækning ikke overskrides.

Vi vil nu mødes med kommunerne med henblik på at vurdere, hvilke muligheder vi ser for en fremtidig regulering, der tager højde for de fremsatte ønsker.

## Besigtigelse af højvandssluse 11. okt. 2017

Pumpelagene var inviteret, men mødte ikke

## Møde mellem kommuner Naturstyrelse 20. dec. 2017

# Orbicons målinger d. 14. 12. 2017

Der blev gennemført målinger ved 4 stigbordsindstillinger. Målingerne blev gentaget mange gange, indtil teknikeren mente at have bedst opnåelige resultat.

Ved indstilling 1 måler vi 3825 l/s

Ved indstilling 2 måler vi 4225 l/s

Ved indstilling 3 måler vi 4000 l/s

Ved indstilling 4 måler vi 3850 l/s

# Orbicons målinger d. 14. 12. 2017

1:  
DFJ: 3 stigbord fri af vandet, 1 stigbord lukket  
Krudtværksmuseet: 1 stigbord 2 cm åbent, 1 stigbord lukket. Malekammen 2 stigborg ca. 2cm åbne  
Vandstand DFJ 364 DNN  
Vandstand Ågabet 399 på skalapæl **målt 3825 l/s**

2:  
DFJ: 3 stigbord fri af vandet, 1 stigbord lukket  
Krudtværksmuseet: 2 stigbord fri af vandet. Malekammen 2 stigborg ca. 2cm åbne  
Vandstand DFJ 349 DNN  
Vandstand Ågabet 397 på skalapæl **målt 4225 l/s**

3:  
DFJ: 4 stigbord fri af vandet  
Krudtværksmuseet: 2 stigbord fri af vandet. Malekammen 2 stigborg ca. 2cm åbne  
Vandstand DFJ 339 DNN  
Vandstand Ågabet 397 på skalapæl **målt 4000 l/s**

4:  
DFJ: 3 stigbord fri af vandet, 1 stigbord lukket  
Krudtværksmuseet: 1 stigbord 2 cm åbent, 1 stigbord lukket. Malekammen 2 stigborg ca. 2cm åbne  
Vandstand DFJ 362 DNN  
Vandstand Ågabet 397 på skalapæl **målt 3850 l/s**



# Vandstande målt ved Ågabet

17.06.16	392
06.07.16	390
12.07.16	393
13.07.16	390
27.07.16	383
26.08.16	380
23.09.16	373
04.10.16	370
02.11.16	375
16.11.16	379
21.11.16	380
23.12.16	384
26.12.16	384
28.12.16	385
29.12.16	386
05.01.17	390
12.01.17	387
23.01.17	389
02.02.17	389
03.02.17	389
21.02.17	388
23.02.17	391
01.03.17	396
02.03.17	397
03.03.17	397
07.03.17	396
08.03.17	395
10.03.17	394
13.03.17	395
14.03.17	394
21.03.17	397
23.03.17	397
24.03.17	395
27.03.17	394

03.04.17	393
05.04.17	393
21.04.17	393
24.04.17	394
25.04.17	393
28.04.17	394
01.05.17	395
05.05.17	395
31.05.17	390
14.07.17	385
06.09.17	387
08.09.17	389
11.09.17	393
12.09.17	394
12.09.17	394
13.09.17	389
13.09.17	393
14.09.17	392
20.09.17	392
21.09.17	398
21.09.17	398
22.09.17	398
28.09.17	397
29.09.17	398
03.10.17	398
04.10.17	399
05.10.17	398
06.10.17	399
09.10.17	400
09.10.17	400
10.10.17	400
11.10.17	400
12.10.17	400
13.10.17	400
13.10.17	401
16.10.17	403
16.10.17	403

17. oktober 2017	403
3. november 2017	405
7. november 2017	403
9. november 2017	404
14. november 2017	403
16. november 2017	403
5.december 2017	398
14.december 2017	399
14.december 2017	397
14.december 2017	397
14.december 2017	397
3.januar 2018	401
9.januar 2018	400
23.januar 2018	397
25.januar 2018	396
29.januar 2018	394blæst
31.januar 2018	396
2.februar 2018	396
7.februar 2018	394
22. februar 2018	392



