

Klokkerholm Skov - areal nr. 503

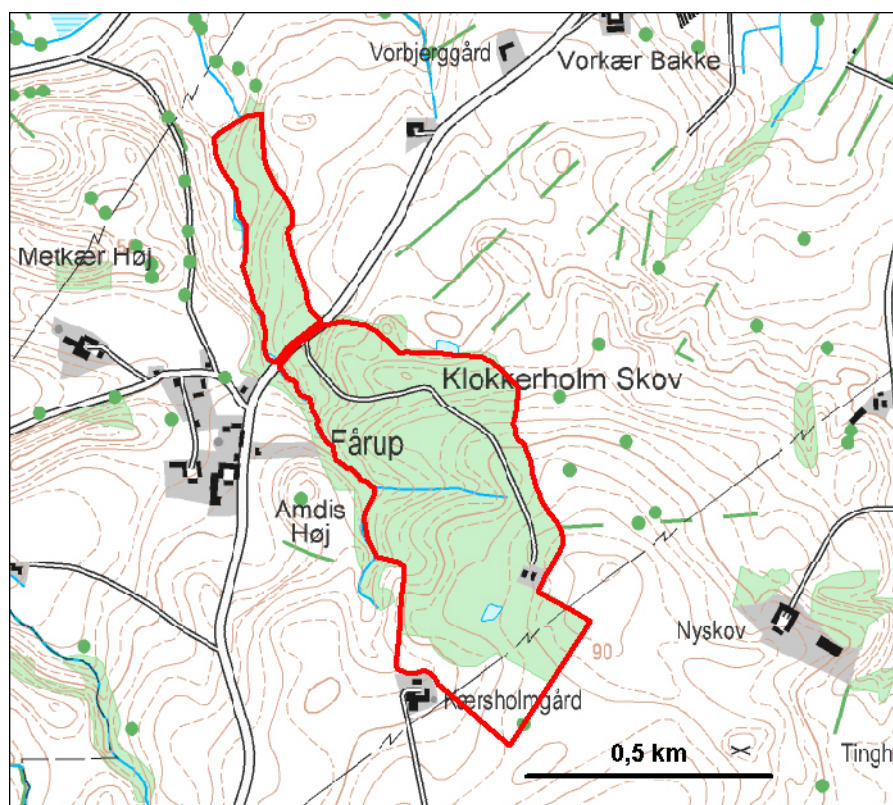
1. Beskrivelse

1.1 Generelt

Klokkerholm Skov ligger ca. 3 km nordvest for Rønde. Skoven er på alle sider omgivet af markarealer.

Arealfordelingen pr. 1. januar 2008 i ha.

Bøg	Eg	Ask og ær	Andet løvtræ	Picea-arter	Ædelgran	I alt
10	6	6	2	2	7	32



1.2 Geologi og jordbund

Skoven ligger på østsiden af en lille slugt i det kuperede randmorænelandskab, som Sydøst Isen dannede i slutningen af sidste istid. Højdeforskellen er mere end 60 meter fra syd til nord i det lille terræn. Jordbunden består af moræneler med et enkelt indslag af morænesand og smeltevandssand.

1.3 Landskab

Skoven ligger markant i landskabet omgivet af marker til alle sider. Det er en gammel løvskov, som med meget få undtagelser har haft den samme afgrænsning i lang tid. Landskabet i skoven er meget spændende på grund af det kuperede terræn. I den nordlige del krydser der en offentlig vej ind gennem skoven, på et sted, hvor skoven er meget smal. Skoven er som element i det ellers åbne landbrugslandskab meget karaktergivende.

1.4 Skoven

Skoven er domineret af løvtræarterne bøg, eg, ask og ær og dyrkningsforholdene er gode.

1.5 Friluftsliv

Klokkerholm Skov er omfattet af ordningen med fri overnatning. Skoven ligger afsides og besøges ikke af ret mange gæster.

Skoven benyttes i Vildtforvaltningsskolens undervisning.

1.6 Natur

Af beskyttede naturtyper findes to mindre søer, en gammel, tidligere stævnet ellemose i den nordlige del af skoven og pletvis askevæld på skrånende terræn. På et længere stykke langs skovens vestlige side danner Humlebækken skel.



Vedbend findes i Klokkerholm Skov.

2 Gældende udpegninger

2.1 Drikkevandsinteresser

Klokkerholm Skov ligger i et område med særlige drikkevandsinteresser OSD. Indsatsområdet kaldes Mørke. Grundvandskortlægningen foretages af Miljøcenter Århus og den efterfølgende indsatsplanlægning står Syddjurs Kommune for.

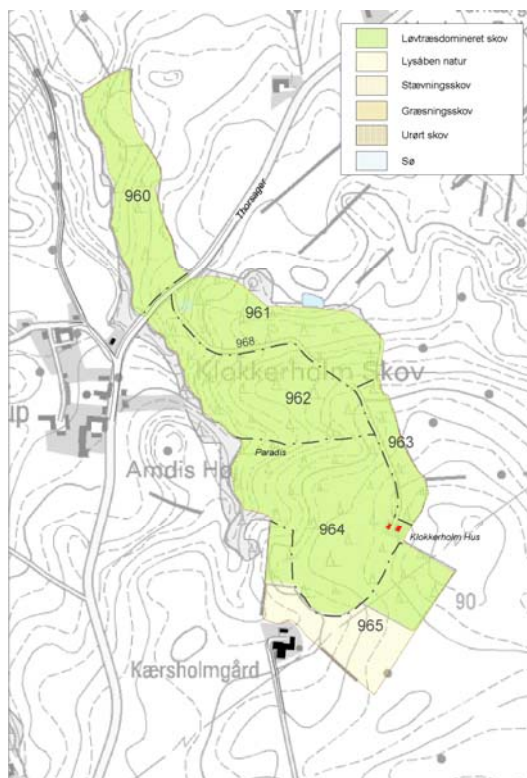
3 Mål og planer

3.1 Overordnede målsætninger

Klokkerholm Skov skal fortsat drives som en lille frodig løvskov med fokus på produktion af kvalitetstræ.

3.2 Landskabsplan

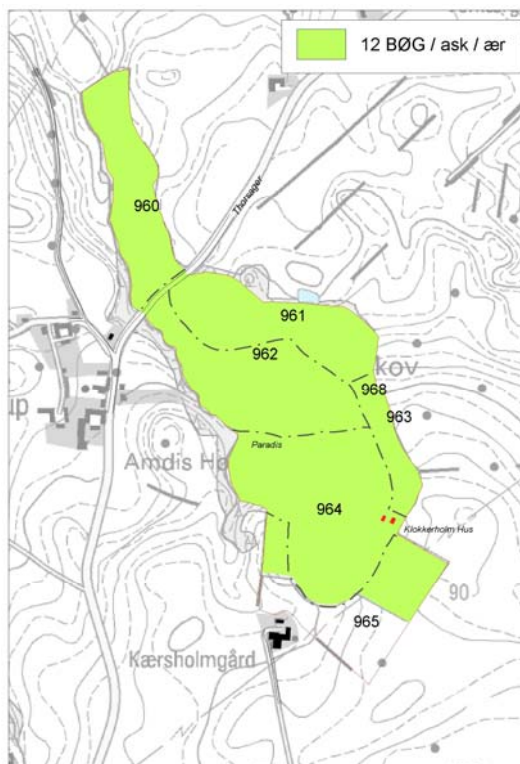
I Klokkeholm Skov bevares en bøgedomineret løvskov, som giver mulighed for at opleve terrænet under træerne. Skovens markante afgrænsning bevares i landskabet og det ubevoksede areal syd for skoven holdes forsat åbent.



Landskabsplan

3.3 Naturnær skovdrift

Skoven udvikles mod en blandskov af Bøg, Ær og Ask. (Skovudviklingstype 12). Eksisterende nåletræholme kan som udgangspunkt konverteres ved selvsåning fra omgivende løvtræbevoksninger. Der er tale om en frodig skov, hvor strukturvariation og påbegyndt foryngelse bør være sikret allerede, når bevoksningen når en alder af omkring 60 år.



Plan for naturnær skovdrift

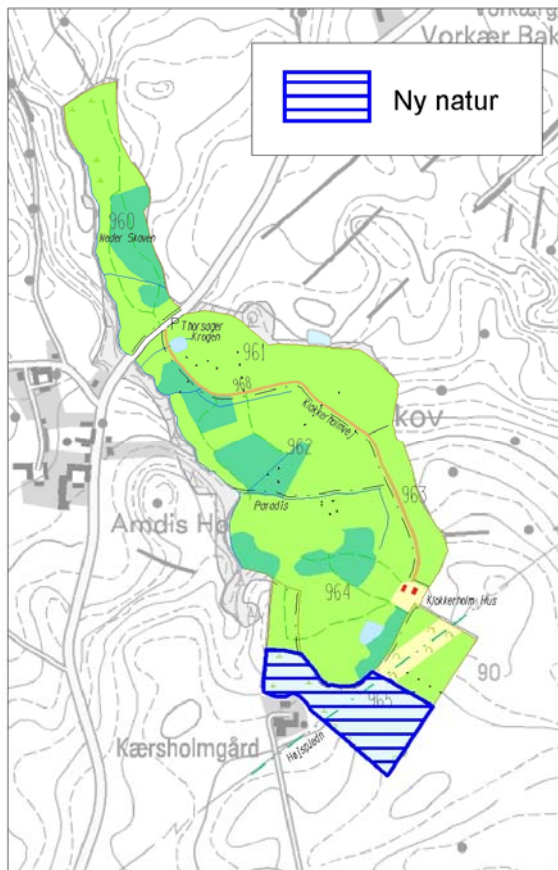
3.4 Naturpleje

Omdriftsareal mod syd omlægges til vedvarende græs. Ellemosen i nord skal forsat drives meget ekstensivt. Ved skovning og udkørsel tages generelt udstrakt hensyn til vældprægede skovbundspartier og beskyttede vandløb.

Ved den sydligste af de to kunstige søer, sikres bedre lys til vandhullet, især fra syd og vest. Den nordligste sø er også meget skygget, men her prioriteres foreløbig bevaring af de gamle bøge fra 1800, som står mod vest.

3.5 Friluftsliv

Klokkeholm skov giver mulighed for en god skovtur, selv om den ikke er ret stor. Der er god offentlig vejforbindelse med rimelig busdækning i skoletiden. Der er endvidere mulighed for fri teltning i skoven.



Kortet viser de mest markante ændringer, der vil ske i løbet af de næste 10 til 15 år i Klokkeholm Skov.