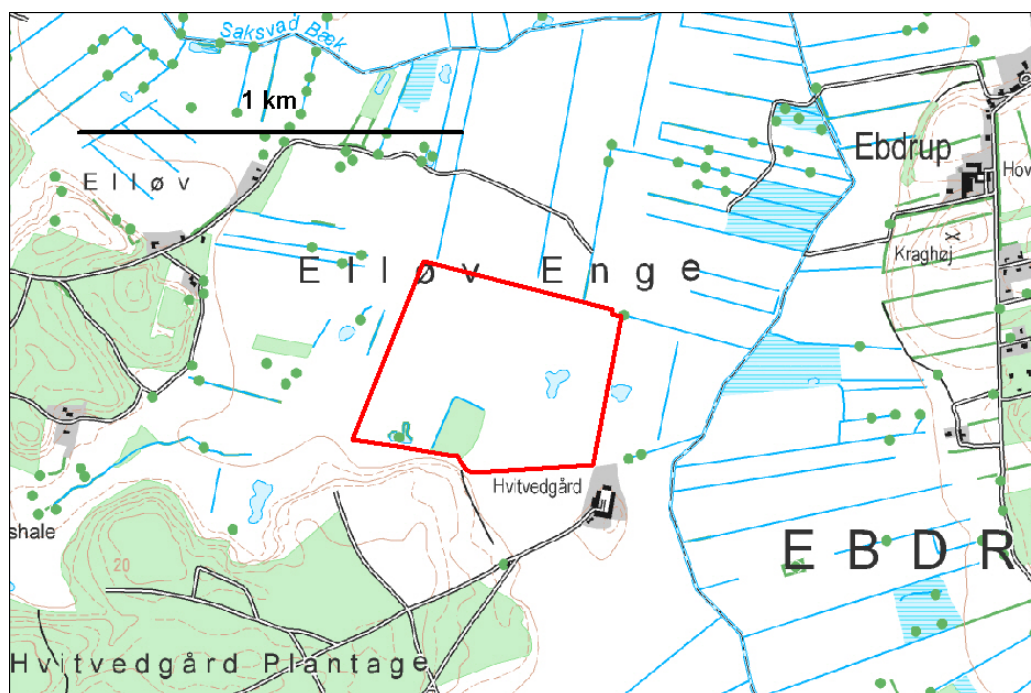


Elløv Enge - skov nr. 603

1. Beskrivelse

1.1 Generelt

Arealet, der er på godt 27 ha, består næsten udelukkende af græssede engarealer dog med en mindre holm af løvtræ.



1.2 Geologi og jordbund

Norrdjursland var en ø i stenalderen. Havvand dækkede Kolindsund og dalen med Ryom Å. Syd herfor fandtes et ørige, hvor havvand dækkede Elløv Enge og Korup Sø. I det statsejede areal i Elløv Enge findes saltvandsgytje og saltvandsand. Gytje er betegnelsen for en blanding af organisk og mineralske bestanddele, som blev aflejres under stille forhold inderst i fjorden. Siden er havbunden og havaflejringerne hævet. Landhævningen på Djursland andrager mellem tre og fem meter siden Stenalderen.

1.3 Landskab

Elløv Enge er en mindre del af et større engområde i Korup Ådal. Engene består af en mosaik af forskellige flader, linjer af hegn og vandløb (Saksvad Bæk og Korup Å), samt punkter med gravede vandhuller. Arealet består af eng, flere småvandhuller og en firkantet skovholm i den sydlige del af Elløv Enge. Mod syd grænser statens areal op mod landbrugslandet på morænen. Området er drænet ud til en stor kanal.

Arealet har karakter af jagtområde, med den firkantede remise og de gravede ”andehuller”.

1.4 Natur

Elløv Enge rummer både kultuenge og almindelig græsmarker, som drives med kvæggræsning og slæt. Driften har tidligere været intensiv med omlægning og gødskning mm. Området rummer to små søer og et antal temporære vandhuller.

Engen blev udnyttet til tørveproduktion under krigen. Herefter henlå Ellev engen udyrket til 1970, hvor der blev givet et landvindingslån og tilskud til dræning og opdyrkning. Herefter blev der ryddet pilekrat, drænet og etableret grøfter og en pumpestation ved kanalen fra Korup. Jorden er lerholdig og frugtbar og blev anvendt til kornavl og foderproduktion til kvægbesætningen på Kalø.

Efter 1996 blev arealet ikke længere pløjet, der blev kun dyrket græs til ensilage til kreaturene på Kalø. I 1999 ophørte gødsning af engen og der blev indgået en kontrakt med en nabo om afgræsning og høslæt, uden omlægning. Drænsystemer og pumpekanal vedligeholdes fortsat, idet flere lodsejere er interessenter i pumpelaget.



Elløv Enge drives med græsning og høslæt

1.5 Friluftsliv

Området bruges af Vildtforvaltningsskolen til undervisning og demonstration af vildtplejetiltag.

Gældende udpegninger

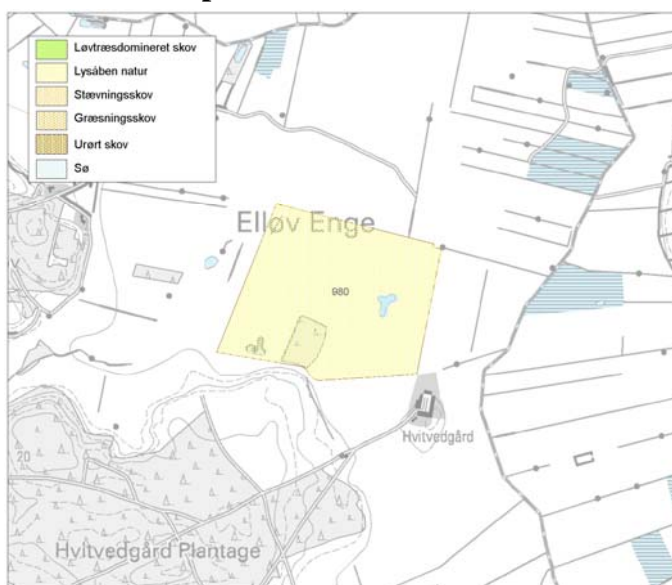
Der er ingen fredninger eller andre udpegninger på dette areal bortset fra paragraf 3 beskyttelsen, som fremgår af kort over arealbindinger nedenfor.

2. Målsætninger og plan for drift

2.1 Overordnede målsætninger

Arealet er i sig selv et værdifuldt naturområde og kan indgå i et samlet naturgenopretningsprojekt i området.

2.2 Landskabsplan



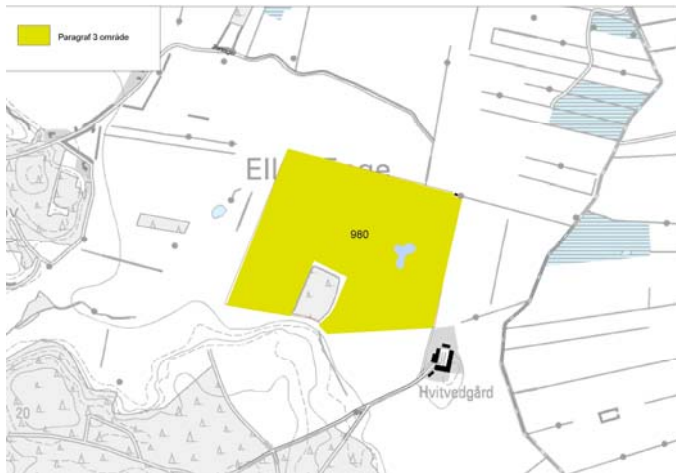
Elløv Enge bevares som en ekstensivt dyrket eng, gerne med vedvarende græsning og skovholmen som løvskov/græsningskov. Det kan med fordel for landskabsoplevelsen indgå i et samlet naturgenopretningsprojekt for hele engområdet.

Landskabsplanen på kort

2.3 Naturpleje

Drives fortsat ekstensivt med græsning og uden gødskning. Herved forventes en mere naturlig engtilstand gradvis at genopstå. Holmen med kratskov kan indgå i græsningen.

Der er indgået aftale med Vildtforvaltningsskolen (VFS) om anvendelse af arealet til undervisningsbrug. Skolen etablerer for egen regning mindre striber med vildtafgrøder som led i ovennævnte aftale, ligesom flere mindre damme på arealet er etableret i samarbejde med VFS.



Elløv Enge er paragraf 3 beskyttet.

Kort med bindinger