

Lild Klitplantage (Areal nr. 81 og 82)

1 Beskrivelse

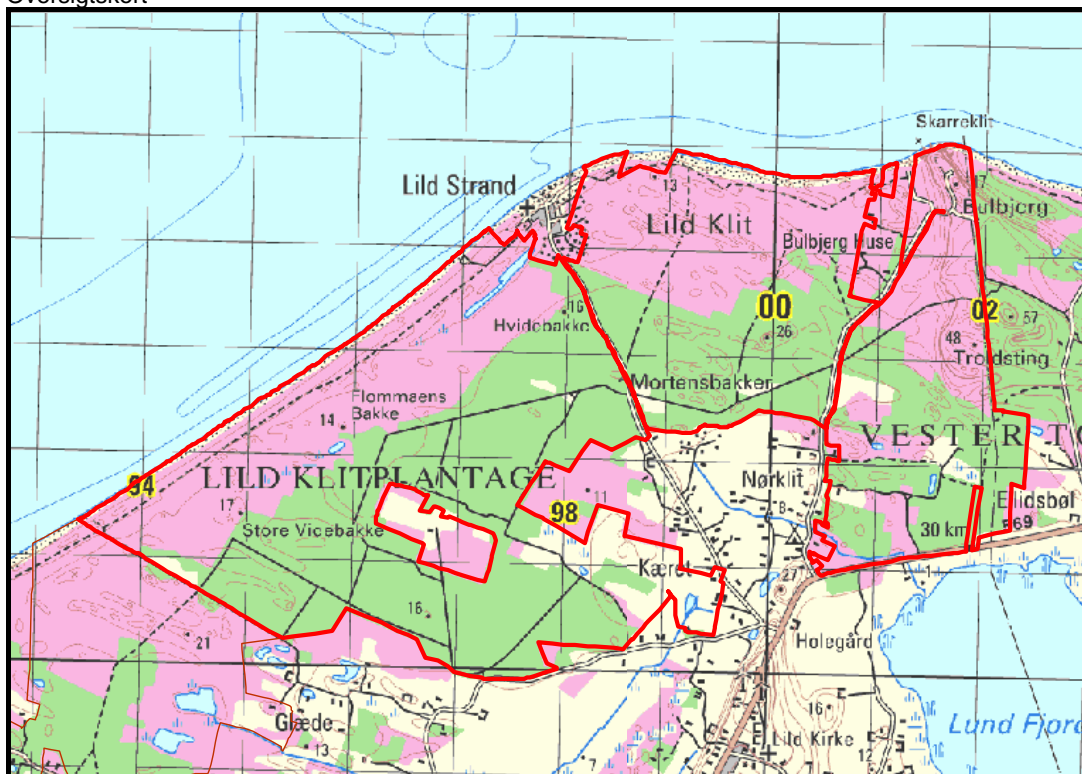
1.1 Generelt

Lild Klitplantage ligger i det nordlige Thy mellem Vesterhavet og Lund Fjord. Mod sydvest grænser plantagen op til Madsbøl Plantage, og mod øst til Vr. Thorup Plantage. Plantagen omgives mod syd af private naturarealer, sommerhusområder og ekstensivt dyrkede landbrugsarealer. Plantagen omgiver fiskerlejet Lild Strand mod nord, og gården Myrup ligger som en privatejet enklave i den vestlige del af plantagen.

Plantagens arealanvendelse pr. 1/1 2006 fremgår af nedenstående tabel.

Bøg	Eg	Ask og ær	Andet løv	Gran	Ædelgran	Bjergfyr	Andet nål	Ubevokset	I alt ha
16	77	4	22	460	42	94	468	1199	2382

Oversigtskort



1.2 Geologi og jordbund

Lild Klitplantage ligger i sin fulde udstrækning på hævet stenalderhavbund. Helt mod øst ved Bulbjerg og Troldsting rejser sig stenalderhavets gamle kystskrænter. Generelt er terrænet fladt, men de store flader brydes af klitformationer, blandt andet ved Store Videbakke og Mortens

Bakker. Jordbunden er fattig, men varierer noget. De bedste partier finder man i området mellem Nørklithus og Granvej, samt sydøst for Græsbølstenen.

1.3 Landskab

Landskabet er et slettelandskab med afblæsningsflader og klitformationer. Lavtliggende områder er afvandet ved store gennemgående grøfter. Der findes en del søer, hvoraf flere er kunstige - etableret dels ved gravning og dels ved sløjfning af mindre grøfter.

De mest karakteristiske landskabselementer er Bulbjerg-knudens markante kystskrænter og de store smukke klitheder langs havet.

Plantagens nordlige del strækker sig langs den offentlige vej helt ud til Lild Strand. Den skærmer for udsynet langs kysten og deler klithedearalerne i to. Parabelklitten – Mortens Bakke – ligger dels skjult inde i plantagen dels åben og friholdt for opvækst.

1.4 Plantagen

Lild Klitplantage er en af de yngste klitplantager, idet den først er etableret fra 1930 og fremefter. Den næringsfattige jordbund og den høje grundvandstand begrænser valget af træarter, så der findes mest nåletræ i plantagen. Flere steder er der dog med succes plantet løvtræer langs veje og spor.

På grund af plantagens unge alder har almindelig bjergfyr stort set ikke været anvendt. I stedet har fransk bjergfyr været det foretrukne 1. generations træ. Træarten har mange steder udviklet sig flot og har fungeret optimalt som en stabil skærm over mange kulturer af sitkagran. De fleste skærme er nu afviklet, og tilbage findes nogle enkelte utyndede bevoksninger. På den ringeste jordbund findes der ekstensiv skovdrift med skovfyr og contortafyr, mens der på den lidt bedre bund er indbragt løvtræer i grupper.



De fleste bevoksninger af fransk bjergfyr er nu underplantet

1.5 Naturen

I Lild Klitplantage findes der mange mindre søer og vandhuller, dels øst for Nørklithus og især i skovrejsningsområdet Rotbølgård. I flere af søerne er der et rigt insekt-, padde- og fiskeliv med gedde, skalle, aborre og suder.

Plantagen giver takket være sin størrelse og øde områder gode levesteder for store dyr som kronstyr, dådyr, rådyr og grævling. Derudover findes der egern, ilder, mår, lækat og ræv. Odder ses også af og til i de fugtige områder.

Af fugle skal især fremhæves natravnen som spreder sig fra Vr. Thorup plantage Grønspætte og flagspætte ses i de ældre bevoksninger. Almindelig ravn yngler her også. Rovfuglene er mest repræsenteret ved musvåge, spurvehøg og duehøg, men sjældnere arter som tårnfalk, blå kærhøg ses også. Tranen findes i området.

Klithedearealerne er særskilt beskrevet i afsnit 081 og 082 Hedeområder i Lild Klitplantage

Ubevoksede naturarealer:

Klit	Hede	Sø	Eng	Mose	Krat	Overdrev	Skrænt	Strandbred	Vandløb	I alt ha
34	924	15	0	20	2	0	1	23	0	1019

1.6 Friluftsliv

Plantagen besøges af nogle af de mange, som gæster Bulbjerg. I plantagen er afmærket et stinet og etableret flere bålpladser, overnatningspladser, en hundeskov samt et udsigtstårn.

Den regionale cykel- og vandrerute "Vestkyststien" løber igennem plantagen.

Vandretursfolderen "Bulbjerg og klitplantagerne" beskriver plantagen og de tilbud, der findes for friluftslivet.



Som led i naturvejledningen hjælper en skoleklasse her med at bygge en shelter

til den primitive overnatningsplads ved Lund Fjord

1.7 Kulturmiljø

Spredt i plantagen findes flere spor af tidligere bosættelser. Omkring Myrup, Nørklit og Græsbøl har der været bosættelser op til 1930'erne.

Egentlige fredede fortidsminder findes ikke i plantagen, da området var dækket af hav i oldtiden.

1.8 Bygninger

Bygninger:

Navn	Afd.nr.	Opført år	Anvendelse
Mortens Bakker	1329 a	1932	Skovløberbolig
Nørklithus	1167 a	1910	Lejebolig
Maskinhus	1329	1974	Maskinhus

Tal i parentes angiver opførelse af udhuse og stalde.

1.9 Andet

2 Gældende udpegninger

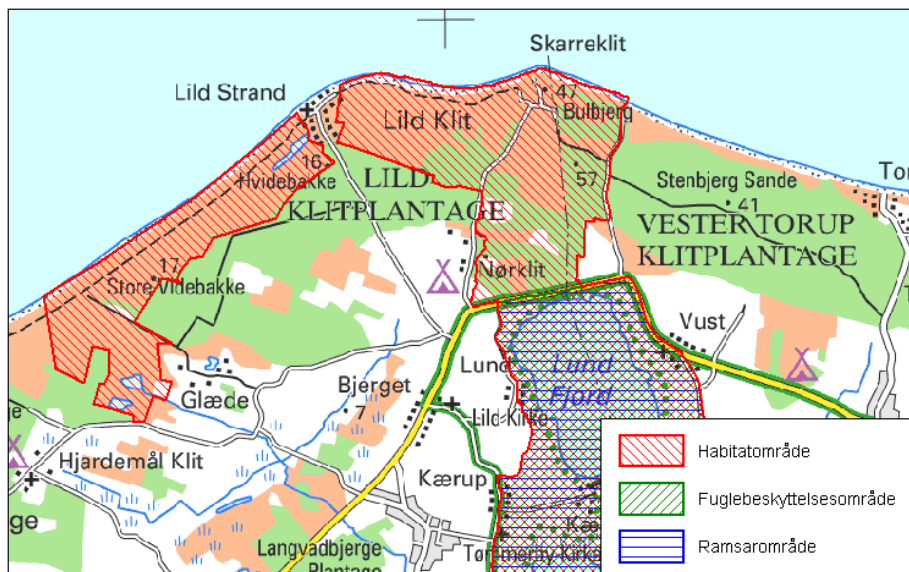
2.1 Regionplanlægning

Udpegninger i Viborg Amts Regionplan (2005):

Særligt beskyttelsesområde, kystbeskyttelseszone, særligt drikkevandsområde, vandmålsætning (Lild Strandkær), SFL-områder, §3 områder.

2.2 Internationale beskyttelsesområder

Natura 2000:



Habitatområde nr. 16, Løgstør Bredning, Vejlerne og Bulbjerg.

Udpegningsgrundlaget omfatter blandt andet stor vandsalamander, odder, damflagermus og 10 naturtyper.

Habitatområde nr. 185, Lild Strand og Lild Strandkær

Udpegningsgrundlaget omfatter 4 naturtyper.

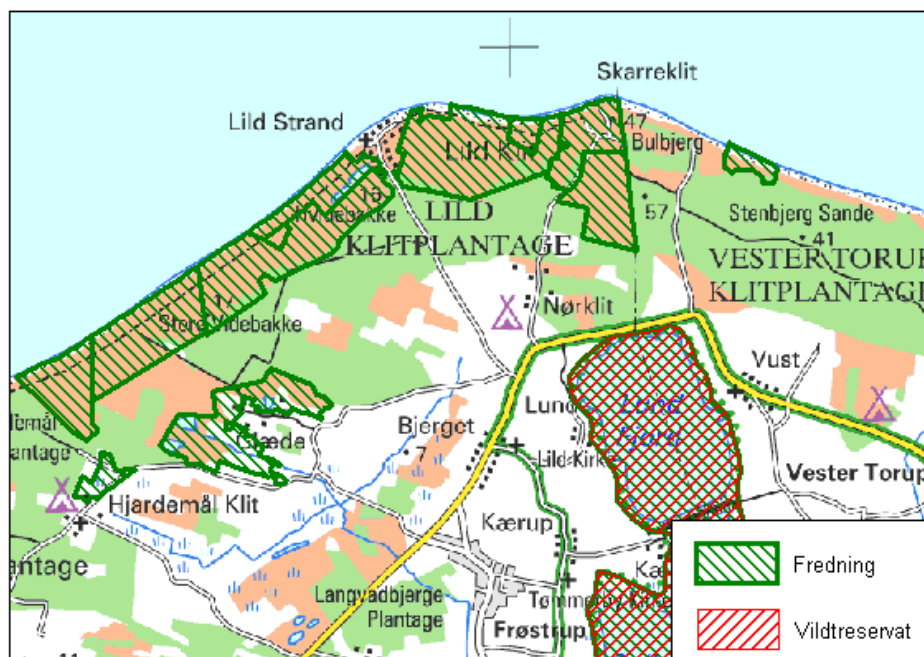
2.3 Fredninger og vildtreservater

Fredning nr 765-1 Bulbjerg med omgivelser (1947 og 1963) – Landskabsfredning

Fredning nr 765-2 Lildstrand-Bulbjerg (1954) - Deklarationsfredning

Fredning nr 765-3 Harkens Bakke (1954) - Deklarationsfredning

Fredning nr 765-1 Lild Strandkær (1977) - Landskabsfredning



2.4 Naturskovsudpegninger

Der er ingen naturskov i området.

2.5 Forsøg

Der findes et proveniensforsøg i contortafyr i afd. 1327.

2.6 Pyntegrønt

Der findes ikke pyntegrøntsarealer i plantagen.

2.7 Jagt og fiskeri

Jagten er udlejet til to konsortier. Kun området omkring Bulbjerg og Ellidsbøl er ikke udlejet.

3 Målsætning, plan og konsekvenser

3.1 Landskab

Målet er at bevare de åbne områder med heder, klitter og moser, samt at genoprette åbne områder, så de eksisterende udvides og der skabes visuelle sammenhænge mellem flere åbne områder. Det skovlandskab, som herved fremkommer - åbne klitter midt i skoven, hedeområder og vådområder i kontrast til tætte skovområder og lysåben skov - vil have stor landskabelig virkning og vil samtidig være værdifuldt for den friluftsmæssige benyttelse af området.

Skovområdet umiddelbart syd for Lild Strand bevares som beskyttelse for bebyggelsen, men skovtypen ændres til lysåben skov med hjemmehørende træarter som skovfyr, eg og birk.

Området har stor friluftsmæssig betydning for beboere og turister i Lild Strand

De nordlige bevoksninger, som blandt andet rummer Mortens Bakker mellem Lild Strandvej og Bulbjergvej ryddes på sigt i takt med bevoksningernes hugstmodenhed. Tilbagetrækning af skovgrænsen påbegyndes i planperioden hvor der ryddes ca. 4 ha.



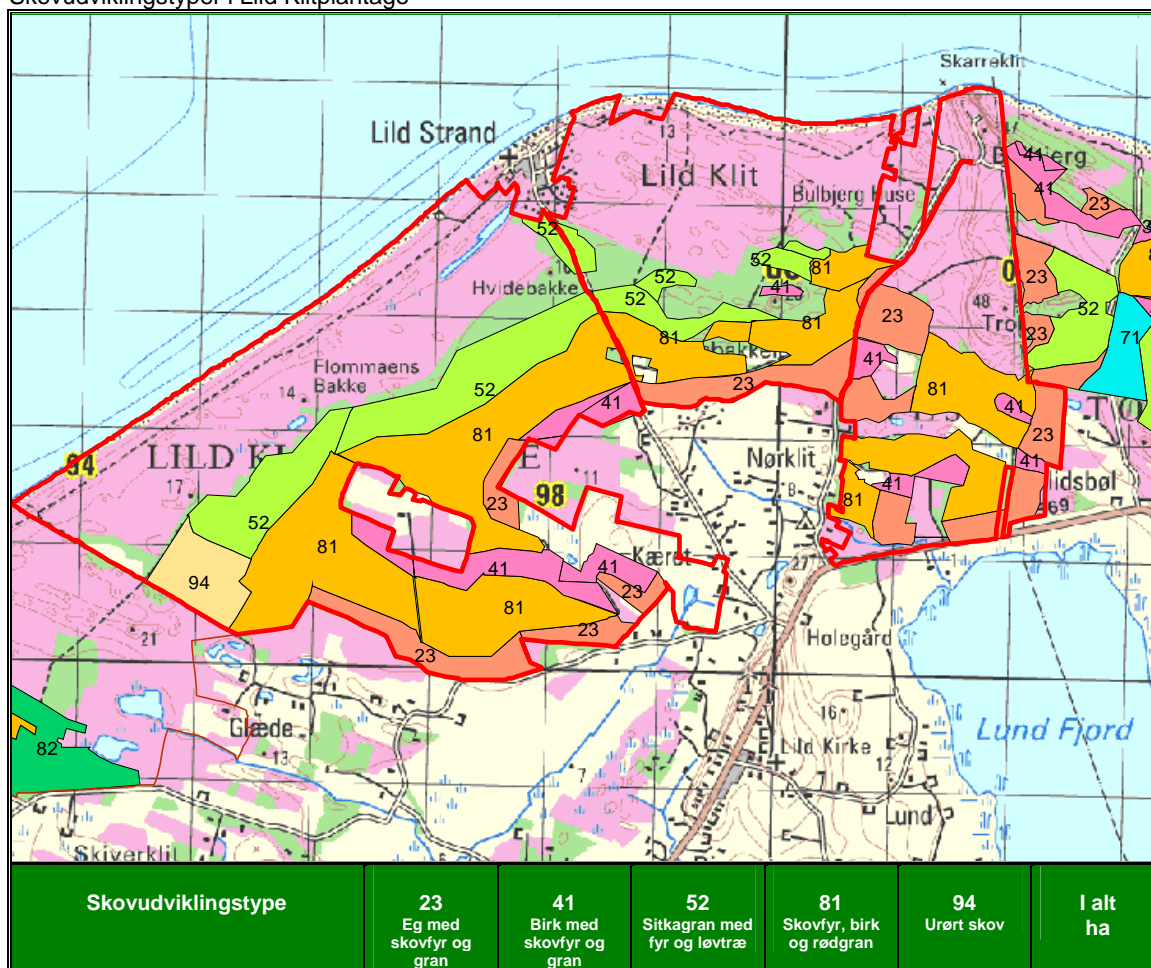
Skovfyr vil blive en vigtig træart i fremtidens naturnære skovdrift

3.2 Skovudviklingstyper, naturnær skovdrift og konvertering

Hovedformålet for de skovbevoksede arealer er naturnær skovproduktion under hensyntagen til de øvrige værdier der forvaltes på arealerne.

Planen for den fremtidige skovudvikling fremgår af nedenstående kort og tabel. Den løvtrædominerede udviklingstype 23 (Eg med skovfyr og lærk) anvendes især på de mest beskyttede arealer i plantagens sydkant. Skovudviklingstype 81 (Skovfyr med birk og gran) vil dække plantagens centrale dele og vil udgøre næsten halvdelen af det samlede bevoksede areal. Den lidt mere produktionsorienterede skovudviklingstype 52 (Sitkagran med fyr og løvtræ) dækker især områder i plantagens nordvestlige del. Fugtige / vandlidende områder er udlagt som type 41 (Birk med skovfyr og gran). Et areal på knapt 46 ha ved Sevel Klit i sydvest er udlagt som type 94 (Urørt skov). Arealet er bevokset med bjergfyr på 65 år, yngre plantninger af sitkagran og rødæl samt skovfyr og fransk bjergfyr på 67 år. I bjergfyrren har der stort set ikke været foretaget forstlige indgreb. Arealet er meget fugtigt ud mod nordvest, og i forbindelse med overgangen til urørt skov lukkes en stor grøft som afvander den vestlige del. Grøften er et levn fra dengang engen i naboafdelingen blev drevet intensivt. Lukningen vil betyde, at det vestligste hjørne vil blive meget vådt. I dag står der ofte vand i lavningerne i våde perioder. Beliggenheden ud mod åbne heder betyder, at der ikke vil ske tilførsel af frø. Arealet vil derfor udvikle sig med de arter som er til stede.

Skovudviklingstyper i Lild Klitplantage



Hektar	230,8	112,2	209,7	536,5	45,6	1134,8
%	20,3	9,9	18,5	47,3	4,0	100 %

3.3 Natur

Det er målet at sikre og udvikle naturværdierne i plantagen og på de tilgrænsende åbne arealer. Planerne for naturplejen, herunder en prioritering af plejebehov og tiltag på specielt de åbne naturtyper, gennemføres i planperioden som beskrevet under 3.1. Der fokuseres på rydninger af både selvsåninger og etablerede bevoksninger i plantagens nordlige rand. Herved øges det åbne areal og der skabes en bedre sammenhæng til de mange, allerede eksisterende, lysninger i plantagen.

Der er plejeplaner med tilhørende målsætninger og plejebehov for de store klitheder mellem plantagen og havet samt for Bulbjerg-Troldsting området (bilag 2).

3.4 Friluftsliv

Den helt store publikumsmagnet i området er Bulbjerg, som hvert år har over 150.000 besøgende. Derfor har det højeste prioritet at sikre gode faciliteter og en høj standard af renholdelse og vedligeholdelse på og omkring Bulbjerg samt kanalisere færdslen, så det forholdsvis begrænsede område ikke nedslides.

Det fremgår dog også af den nuværende anvendelse af områderne, at det ikke kun er Bulbjerg og de store åbne klitheder som trækker, men den samlede mosaik af plantager, klitter, strand og udsigter, kort sagt storheden og variationen.

Eksisterende faciliteter i form af afmærkede ruter, hundeskov, overnatningspladser, udsigtstårn og rasteplasser vedligeholdes løbende.

Den nordligste del af plantagen ud mod Lild Strand er igennem mange år flere steder underplantet med eg, blandt andet for at øge skovens friluftsmæssige værdi op mod "byen" og sommerhusområdet, samt for at øge naturindholdet i skoven.

Der etableres et stisystem som forbinder Lild Strand med P-pladsen ved Østvejen for at forbedre cyklende og gående færdsels- og oplevelsesmuligheder.

3.5 Kulturmiljø

Den kulturhistoriske formidling af Bulbjerg og Troldsting prioriteres fortsat højt. Gamle bosteder i plantagen holdes åbne og ryddede.

3.6 Køb og salg

Der er ikke planer om køb og salg.

