

Aggersborg (Areal nr. 84)

1 Beskrivelse

1.1 Generelt

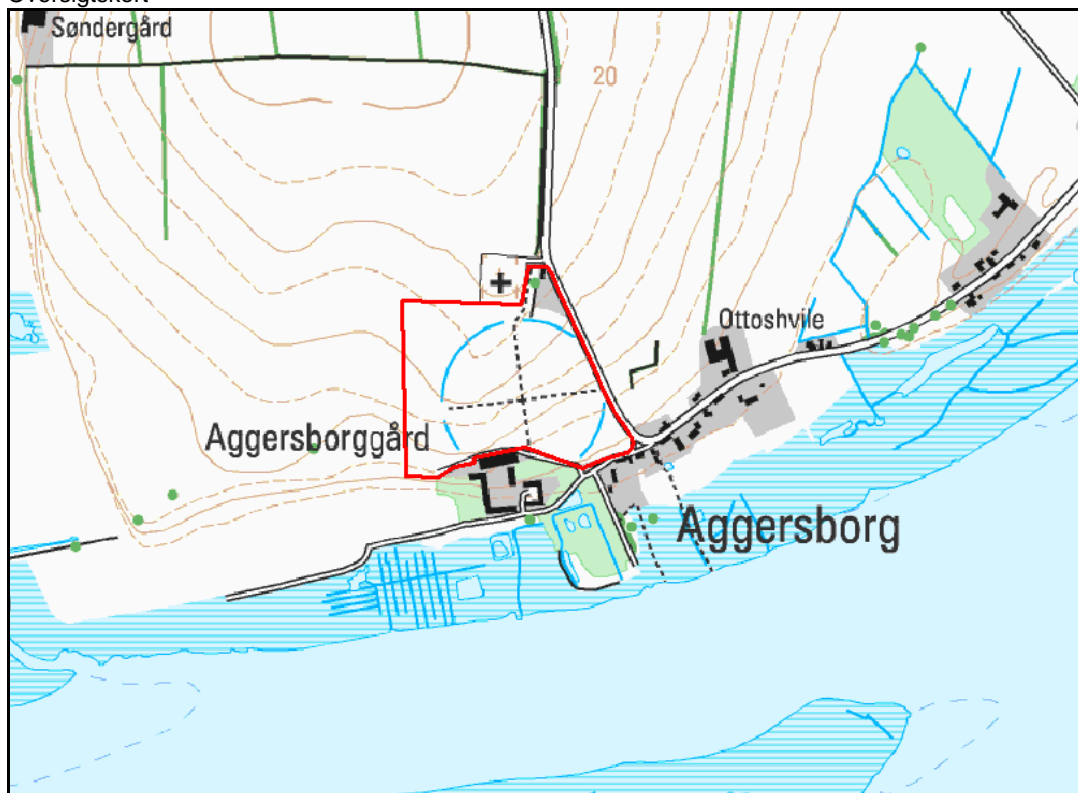
Aggersborg er resterne af Danmarks største ringborg fra år 980.

4. sept 1990 blev arealerne fredet og arealerne overført til Skov- og Naturstyrelsen pr. 31.1.1991. Først i 1990'erne genopbyggedes en kopi af den oprindelige vold, som stod klar i 1995. En udstilling på stedet fortæller historien om ringborgens oprindelige opførelse og funktion.

Områdets arealanvendelse pr. 1/1 2006 fremgår af nedenstående tabel.

Ubevokset	I alt Ha
10	10

Oversigtskort





Aggersborg- den genskabte vold. Til højre for kirken ses informations bygningen.

1.2 Geologi og jordbund

Jordbunden er gruset moræne. De genskabte græsvold er lavet af tilførte græstørv ovenpå en kerne af stabilgrus.

1.3 Landskab

Aggersborg ligger på et højdeparti som skråner let ned mod Limfjorden. Placeringen er strategisk med en storslået udsigt over Limfjorden. Den genskabte ringvold er ca. 2 meter høj og dermed tydeligt markeret uden at ødelægge landskabet.

Som det fremgår af billedet går arealet jævnt over i strandenge og Limfjorden.

1.4 Plantagen

Ikke aktuelt

1.5 Naturen

Markerne omkring volden - i alt ca. 10 ha - har i perioden 1996 – 2002 været græsset med får, men pga. for stor slidtage på volden er græsningen ophørt. I stedet laves der høslet en gang om året på de flade partier og selve volden slås to gange om året. Hensigten er at fjerne næringsstoffer og udpine jorden, så en naturlig flora indfinder sig.

Ubevoksede naturarealer:

Hede	Mose	Eng	Sø	Slette	Overdrev	Klitter	Skrænter	I alt ha
					10			10

1.6 Friluftsliv

Aggersborg med udstilling, volde og de omgivende arealer er et populært udflugtsmål. Ved indgangen til volden er der opsat en tæller. Siden indvielsen i 1995 har der i gennemsnit været 25-

30.000 besøgende om året. Siden fåregræsningen ophørte i 2003 er antallet af besøgende steget, fordi arealerne er mere indbydende nu, hvor de ikke er nedbidte, voldene sammenstyrtede og fyldt med fårelort.

I Udstillingsbygningen er en gæstebog, som i klare vendinger fortæller besøgendes interesse for stedet.



Fire steder kan man gå igennem eller op på volden. Aggersborg kirke i baggrunden.

1.7 Kulturmiljø

Den genskabte vold er et eksempel på konkret formidling af et kulturmiljø. I udstillingsbygningen fortælles via tekst og diorama Aggersborgs historie.

1.8 Bygninger

Udstillingen er placeret i en bygning som drives i fællesskab med Aggersborg Menighedsråd. I den ene ende har menighedsrådet værksted og velfærdslokaler, i den anden har Thy distrikt udstilling og toilet.

Bygningen er opført på en del af det fredede areal.

Bygninger:

Navn	Afd.nr.	Opført år	Anvendelse
Velfærdsbygning		1995	Velfærd og udstilling

Tal i parentes angiver opførelse af udhuse og stalde.

2 Gældende udpegninger

2.1 Regionplanlægning

Nordjyllands Amt - Regionplan 2005:
Kystzone, strandbeskyttelseslinie og drikkevandsområde.

2.2 Internationale beskyttelsesområder

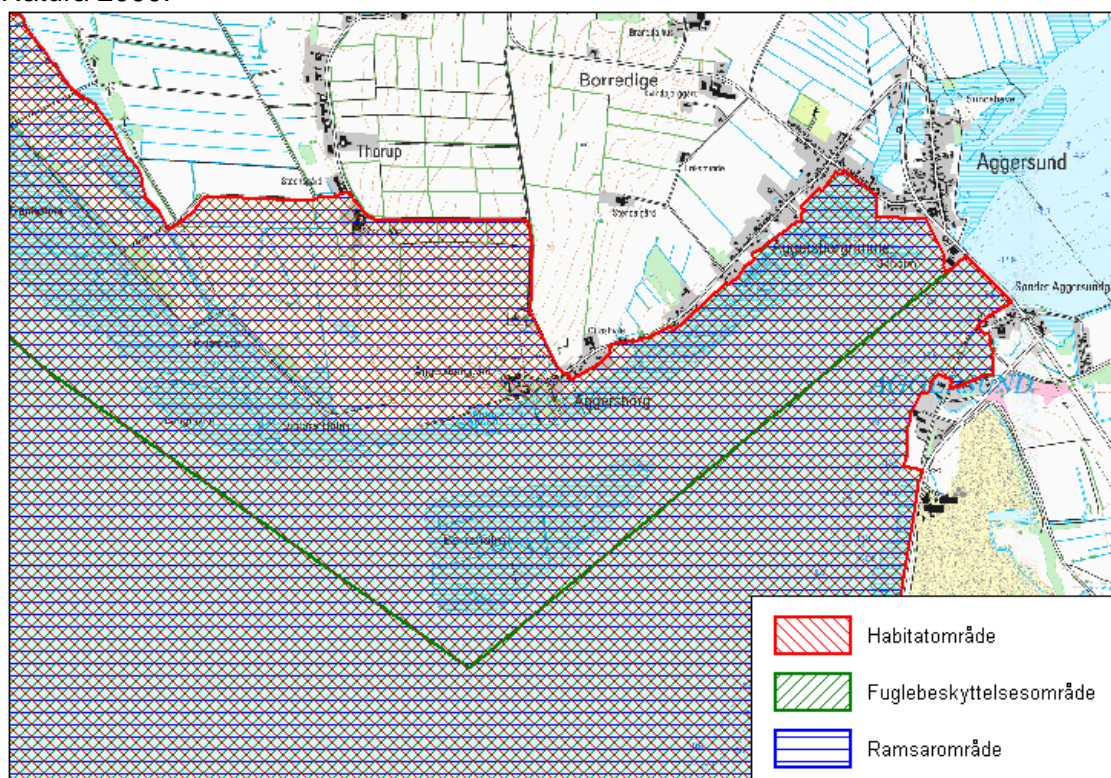
Habitatområde nr. 16. Kysten fra Aggersund til Bygholm Vejle (1994)

Udpegningsgrundlag: Stor vandsalamander, damflagermus, odder, spættet sæl samt 31 naturtyper.

Fuglebeskyttelsesområde nr. 8. Løgstør Bredning, Vejlerne og Bulbjerg (1998/2003)

Ramsarområde nr. 6. Vejlerne og Løgstør Bredning (1977)

Natura 2000:

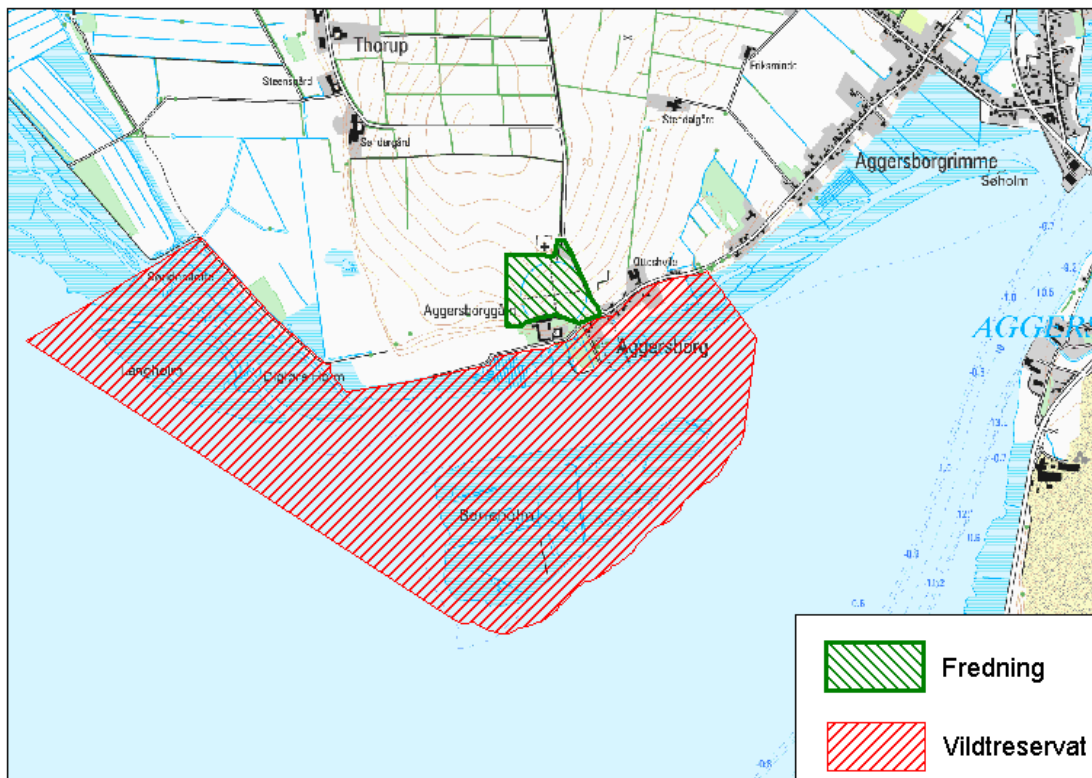


2.3 Fredninger og vildtreservater

De 10 ha., som arealet omfatter, er fredet OFN kendelse af 4.9.1990 sag. 2771/89.

I fredningen blev der især lagt vægt på følgende formål: Sikring af de arkæologiske levn, synliggørelse af borgen i landskabet i form af en lav markering af ringvolden samt formidling af anlægget.

Aggersborg grænser op til Aggersborggård Vildtreservat. 1975, lb. 32.



2.4 Naturskovsudpegninger

Ikke aktuelt

2.5 Forsøg

Ikke aktuelt

2.6 Pyntegrønt

Ikke aktuelt

2.7 Jagt og fiskeri

Der udøves ikke jagt på arealerne.

3 Målsætning, plan og konsekvenser

3.1 Landskab

Fortsat pleje af volden og markerne i overensstemmelse med fredningskendelsen.

3.2 Skovudviklingstyper, naturnær skovdrift og konvertering

Ikke aktuelt

3.3 Natur

En udpining af jorden ved gentagne høslet vil øge artsdiversiteten på arealerne samt reducere behovet for plejeindgreb.

3.4 Friluftsliv

Fortsat pleje og vedligehold af volden og udstillingen.

3.5 Kulturmiljø

Det overvejes hvordan de enkelte gårde indenfor selve volden kan markeres. Enten ved en form for markering eller ved slåning af græsset i striber.

3.6 Køb og salg

Der er ingen aktuelle planer om salg eller køb.