

hvor han snød svenskerne ved at skyde sin hest og ved at smide sin gennemhulde kappe ved siden af.

Den beskedne bindingsværksgård blev i årene 1772-76 delvis nedrevet og erstattet af en hvid nyklassicistisk bygning, som senest er blevet forhøjet med en etage i 1837. Derved var bondegårdspræget en saga blot. I 1804 fik slægten efter Rostgaard tilladelse til at sælge ejendommen. Senere i 1810 blev den videre-solgt til handelsmand og konferensråd Constantin Brun, hvis slægt beholdt Krogerup helt frem til 1942, hvor statens jordlovsudvalg købte gården. I nogle år herefter blev hovedbygningen benyttet af Kystpolitiet til politiskole, indtil den tyske værnemagt i september 1944 satte det danske politi ud af spillet. Tyskerne oprettede derefter en Schalburgskole på Krogerup.

Efter krigen oprettedes Højskolen, og det daværende statsskovdirektorat overtog driften af skoven og landbrugsjordene med tilhørende avlsbygninger og mejeri.

Ejendommen omfattede tidligere Humlebæk Kro, Kølles Gård, den langt overvejende del af husene i Humlebæk Fiskerleje, samt forstranden og et antal huse i Tipperup. Disse sidstnævnte dele af ejendommen er imidlertid frasolgt til private.

Parken er åben for alle og bærer også præg af stedets lange historie med flere sjældne og gamle træer samt mindsten og statuer. Hunde skal føres i snor i parken.



Krogerup Avlsgård

Skov- og Naturstyrelsen har siden 1998 bortforpagtet Avlsgården til økologisk landbrugsdrift. Dette indebærer, at der ikke anvendes kemiske bekæmpelsesmidler og handelsgødning, samt at markerne drives i et varieret sædskifte. Desuden er der udlagt 6 m brede gødskningsfrie bræmmer langs vådområder, levende hegn, og skovbryn. På Krogerup Avlsgård dyrkes korn og frøafgrøder samt grøntsager og krydderurter. Fra Krogerup Avlsgård vil de lokalt producerede økologiske grøntsager og kornprodukter blive forhandlet i Nordsjælland og Københavnsområdet.

Statsskovenes Planteavlsstation

Statsskovenes Planteavlsstation blev oprettet i 1947. Den drives med fire hovedopgaver: 1. Frøforsyning til dansk skovbrug. 2. Planteforsyning til de danske statsskove. 3. Fremavl, d.v.s. produktion af genetisk forbedret skovfrø i frøplantager. 4. Bevaring af træer og buskes genetiske ressourcer med det langsigtede formål at sikre vor skovs produktivitet, stabilitet og biologiske mangfoldighed.

Planteavlsstationen sætter således primært på at sikre velegnet plantemateriale til fremtidens skove - uanset ændrede vækstbetingelser - ved at bevare en bred vifte af genetiske ressourcer, og uden brug af pesticider.

Bygningerne rummer også Danida Skovfrøcenter, der samarbejder med Planteavlsstationen om varetagelse af opgaver inden for tropisk skovbrug i udviklingslande.

Veje og stier på Planteavlsstationens arealer er åbne for offentligheden, men hunde skal holdes i snor.



Humlebæk - fiskeri og krodrift

Det synes som om fiskeri og krodrift har gået hånd i hånd igennem Humlebæks historie. Det er uvist, hvornår fiskerlejet er opstået, men forudsætningerne for en naturhavn, hvor fiskerbådene har kunnet hales op, har været til stede ved Humlebækkens udløb i Øresund. Her lå også datidens fiskerhuse. Fra jordebøger ved man, at der i 1588 eksempelvis boede 8 fiskere i Humlebæk. Humlebæks ældste kro blev drevet herfra i fiskerlejets sydlige ende ved siden af smedjen fra sidst i 1600-årene. I 1840 lader Carl Brun opføre en ny kro for enden af Krogerup allé - nutidens Gamle Humlebæk Kro.

Havnen blev ikke anlagt af hensyn til fiskeriet, men for at styrke nationen i kampen mod den engelske flåde. I 1810 besluttede Frederik d. VI, at havnen skulle anlægges for "10 Fods dybgaaende Fartøier". Kanonbådene skulle ligge på lur i en inderhavn kaldet "Bassin" - den nuværende kirkegårdssø - men planerne blev forladt i 1815. Yderhavnen har været længe undervejs, men fra omkring 1840 blev dampskibsfarten mellem København og Helsingør også af stor betydning for besejlingen af Humlebæk Havn både med fragt og personer. Men inden havnen fandt sit nuværende udtryk som en idyllisk Øresundshavn domineret af lystsejlere, havde fiskerne i mellemtiden deres storhedstid i havnen. Fiskerhusene nord for havnen er et smukt vidnesbyrd herom.

Krogerup Højskole

Højskolen blev oprettet i sommeren 1946. Den unge dynamiske teolog og professor Hal Koch udcastede allerede under besættelsen tanker om en folkehøjskole med politisk opdragelse og dannelse som vigtigste formål. Fremtrædende personer som de senere ministre K. B. Andersen og Poul Nyboe Andersen samt historikeren Roar Skovmand var blandt skolens første lærere. Den gamle hovedbygning til Krogerup og nogle træbarakker husede højskolens virke i de første mange år. Siden er hovedbygningen blevet gennemrestaureret i 1970, og der er hen ad vejen opført både nye elevfløje, undervisningslokaler, festsal og lærerboliger. Højskolen er fortsat meget levende og søgt, og markerer sig centralt i højskoleverdenen.

Louisiana Museum for Modern Art

Louisiana har med sine museumstilbud på suveræn vis bundet Øresundskysten og skov og landskab sammen i et samspil mellem kunst, arkitektur og park i og omkring museet. Med de seks til otte skiftende udstillinger om året, skulptursamlingerne ude og inde, de permanente udstillinger, koncerter, debatter og et aktivt børnehus og frirummet i Søhaven for både barnlige og kunstneriske sjæle byder museet på mange muligheder for kunstoplevelser.

Velkommen til Krogerup

Folderen fortæller om områdets rige kulturhistorie, og skovene er et smukt udgangspunkt for denne præsentation.

Der er en vandretur på 6 km, der er markeret med gult på kortet. Ruten kan affortes ved at benytte de fremhævede alternative skovstier, som kan være mere ujævne og bløde. Hunde må medtages på ruten uden snor, men under kontrol. I parken ved Krogerup skal hunde dog føres i snor.



Fra Babylone Skov

Handicapegnethed

På vandreturskortet er der med rødt markeret en handicapvenlig rute.

Offentlig transport

Kystbanen har station i Humlebæk, der ligger lige syd for området. Bus nr. 388 kører mellem Lyngby og Helsingør og standser på Strandvejen ved Humlebæk kro.

Skov- og Naturstyrelsen kan lokalt kontaktes ved Kronborg Statskovdistrikt, tlf. 49 70 90 90, www.skovognatur.dk

● Krogerup



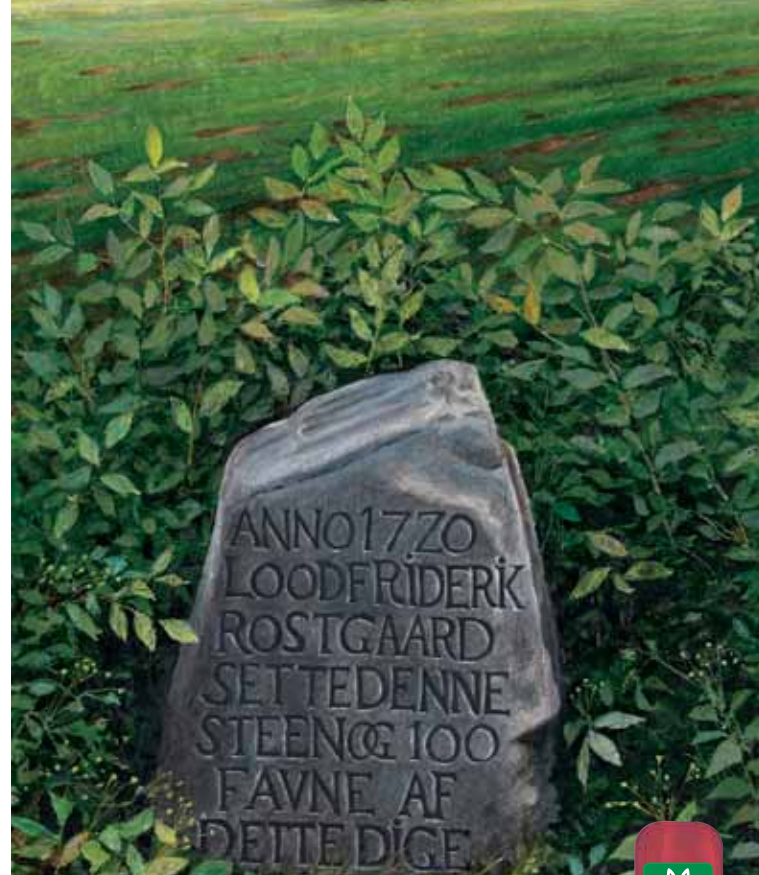
Serien »Vandreture« er foldere over udvalgte naturområder. De kan fås på biblioteker og turistbureauer, samt ved indgangene til mange af områderne. Se også www.skovognatur.dk

Miljøministeriet Skov- og Naturstyrelsen

– forvalter statsejede skove og andre naturområder i hele landet
– tager ved driften hensyn til befolkningens friluftsliv, produktion af træ og beskyttelse af natur- og kulturværdier.

Denne tryksag bærer det nordiske miljømærke Svanen. Licensnr. 541 006

Krogerup Humlebæk



Miljøministeriet Skov- og Naturstyrelsen Vandreture nr. 113



Krogerupskovene

Holmeskov, Kalvehave, Kirkeskov, Hejreskov og Babylone Skov omkranser Krogerup. De er nogle af de få tidligere privatejede skove i Nordsjælland, som fra gammel tid har været domineret af kongens skove – vore dages statsskove. Efter 2. verdenskrig overtog staten driften, men den private forhistorie kan stadig anes.

Den markante lindeallé fra parken ved Krogerup mod vest ind i skoven er et klart tegn på privat storhed. En tidligere ejer Frederik Rostgaard skabte skel mellem skov og mark ved at rejse et stendige og sig selv et varigt minde med en indskrift i en nu fredet sten: "Anno 1720 lood Friderk Rostgaard sette denne steen og 100 favne af dette dige". Mindestenen, der ses på folderens forside, genfindes tæt ved vandreturen.

I de frodige skove er der mange forskellige træarter. Bøg og eg er dominerende, men ær og spidsløn samt ask, rødeg og lind sætter præg på skovbilledet til lige med en frodig underskov. Nåletræ er indført i nyere tid - rødgran, douglasgran, lærk og sitkagran - men det er ikke træarter, der vil få nogen dominerende plads. Jordbunden er bedst egnet til løvtræ.

Dele af skovene er naturskov, og skal bevares som sådan. Disse skovområder må derfor ikke ryddes og tilplantes på én gang. I stedet fældes enkelttræer (pluk-hugst), og skoven fornyes ved selvsåning fra eksisterende træer. Skoven vil derfor fortsætte sin udvikling til en skov med forskellige træarter med varierende alder.

En mere end 200 år gammel allé fra Krogerup til kroen og kirken sammenbinder skov og sund, landbrug og fiskeri.

Babylone Skov er et godt eksempel på, hvad denne driftsform kan føre med sig over et stort spænd af år lige fra gamle egeruiner til ung ær i skønsom blanding.

Denne lille særprægede skov er også et eksempel på en "bynær skov" fra tidligere tider med gravpladser, festpladser og arbejdspladser.

Af gravpladserne er bevaret tre knap 6000 år gamle langdysser fra den yngre stenalder, hvoraf den midterste med en længde på 55 m er særlig markant, selv om det kun er få af randstenene, der er bevaret. På den nordligste dysse er der i nyere tid anbragt et kunstigt dyssekammer.

Skoven har været benyttet som festplads. Først i 1800-tallet, hvor fruén på Krogerup, forfatterinden Friederike Brun, var til stede ved en sommerfest, fik skoven efter sigende sit nuværende navn. Den litterære og poetisk begavede frue udbroder spontant ved mødet med egnens godtfolk: "Vor Herre bevares. Sikken et Babylon!".

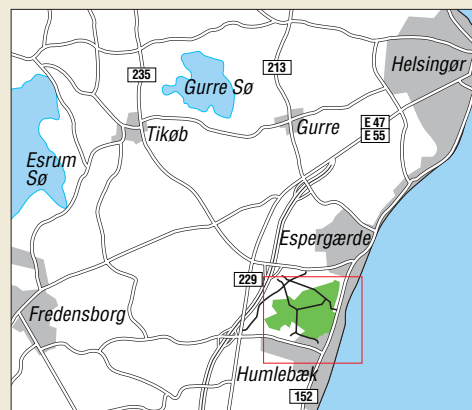
Endelig præges skoven den dag i dag af, at fiskerne tidligere har haft adskillige arbejdspladser i og omkring skoven. Stejlepladserne, som har krævet lys og luft og ingen træer, blev brugt til tørring, tjæring og rensning af garn, og mellem skoven nord for husene og Gl. Strandvej ses stadig resterne af det gamle rebslageri.

I Hejreskoven øst for Kystbanen ses skovens mest markante "søjlehal" af gamle 180 årige bøge. Lige nord for Hejrevangshus knejser en solitær bøg over den nye selvsåede generation. Omkring den lille sø ved mindestenen kan de 2-300 årige gamle eges brede og lavt ansatte kroner give mindelser om tidligere tiders skov- og landbrugsdrift. De er ganske givet en følge af tidligere tiders græsnings-skove - skove hvor dyr græssede mellem træerne.

Krogerup



Ifølge oplysninger fra 1500-tallet var Krogerup oprindeligt en bondegård. Da ridefogeden og "frihedskæmperen" Hans Rostgaard i 1656 giftede sig til Krogerup, påbegyndtes bondegårdens mere glørværdige historie. Således gav Kong Frederik d. III ham i 1661 - som belønning for hans indsats i krigen mod svenskerne i 1658-60 - kongeligt skøde på Krogerup som "evindelig ejendom for sig og sine arvinger med adelig frihed".

Flere mindsten på egnen vidner om Hans Rostgaards bedrifter, hvor den mest spektakulære er markeret ved Uglesø Mose i sydenden af Danstrup Hegn,



Signaturforklaring

- Offentlig vej
- Skovvej, motorkørsel ikke tilladt
- Skovspor, sti
- Vandløb
- Levende hegn
- Løvtræ
- Park
- Nåletræ/Frøhave
- Privat skov
- Stejleplads
- Sø
- Landbrug/Planteskole
- Omkringliggende arealer
- Bebygget areal
- Privat bebyggelse
- Statsejet ejendom
- Mergelgrav
- Fortidsminder
- Langdyссе
- Parkering
- Afmærket vandrute
- Afmærket vandrute - egnet til kørestole



Krogerupskovene



Vandretur

Der er udlagt en vandrute på 6 km, der er markeret med gult og rødt på kortet. Vejenes standard er også for familier med barnevogn. Ruten kan afkortes ved at benytte de fremhævede alternative skovstier, som kan være mere ujævne og bløde.