

1. Ægte kastanie. Her står et ægte kastanietræ, som blev plantet tilbage i 1760'erne. Den tyske skovekspert Von Langen var tilkaldt for at lære danskerne at drive skovbrug. Han medbragte mange nye træarter til Danmark.

2. Oldtidsagre fra jernalderen. Geel Skov er tæt pakket med kulturspor fra Oldtiden. Agerbruget har i den ældre jernalder efterladt volde og terrassekanter mm. Ved nærmere eftersyn er det stadig muligt at ane disse spor. Prøv selv!

3. Sten med skåltegn. Skåltegn er runde fordybninger indhugget i klippe eller sten og stammer fra bronzealderen. Skåltegn var hellige symboler og kan ses indhugget på sten i Geel Skov.

4. Milepælen ved Geels Bakke er genopført i 2008 efter kopi af en gammel milepæl, som befinder sig på Frilandsmuseet. Kongevejen blev anlagt af Frederik den 5. i 1764. Langs vejen blev afstanden fra København markeret med milepæle smykket med forgyldte kroner og kongemonogrammer for hver hele mil og mindre sten for halve og kvarte mil.

5. Naturen i Ravneholmene byder på voldsomme skrænter med dybt nedskårne hulveje, der falder brat ned mod Mølleåen. Området er også kendt som det Danske Schweiz på grund af det kuperede terræn. Skoven er rig på gravhøje og de sydvendte skrænter mod Mølleåen har været et optimalt sted at leve for urbefolkningen. Mølleåen var dengang mere vandrig, ren og fuld af føde.

NB! Det er ikke tilladt at køre på mountainbike på skrænterne. Det skaber erosion og nye træer kan ikke vokse frem.

6. Langs Mølleåen er der frodige ellesumpe og rørskov. Det er muligt at sejle i kano til udløbet i Øresund. Ved mølledammene langs åen opstod den første industri i Danmark.

7. Egekrogen har tidligere været planteskole for skovtræer. Stiklinger af nogle af de mest særprægede ege i Dyrehaven er nu plantet på en del af arealet. Resten drives som overdrev med græssende får. På sigt vil her stå nogle storkronede egetræer fra Dyrehaven i et åbent overdrev.

8. Sankt Ansgars Kilde er en naturlig kilde, der løber ud i Mølleåen. På et tidspunkt blev den opfattet, som en hellig kilde, måske ud fra en tro på at kildevandet var særligt helbredende. I 1913 blev der ved kilden anlagt en mineralvandsfabrik i en beskedne lille træbygning.

9. Store myretuer med Stor Skovmyre. I granskoven i Geel Skov er der mange store myretuer. De kan blive op til 1½ meter høje og huse næsten ½ million myrer. For at få plads nok bygger myrerne også under jorden. Ofte er "kælder" 2 meter dyb. Det er kun dronningen, der lægger æg. Myrer er nyttedyr, som rydder op i skoven. De lever især af insekter og honningdug (sukkerholdig væske fra bladlus). Myrerne laver ofte veje fra tuen til gode fødesøgningssteder! Myrerne har typisk ryddet for småsten, kviste og andre forhindringer. Kig efter myrevejen!



Kælkebakke

Midt i Geel Skov ligger Holtekollen. I dag er det en god kælkebakke. I slutningen af 1940'erne til midt i 50'erne var her en skihopbakke, hvor der blev afholdt flere store skihopstævner med op imod 30.000 tilskuere. Hvis der var mangel på sne, blev denne fragtet hertil fra Norge, som returgods i de togvogne, der bragte nødhjælp til nordmændene efter 2. verdenskrig.



Det flittige egern

Der er god mulighed for at møde et egern på skovturen. Egernet er et af de få pattedyr i Danmark, som er aktivt om dagen. Det suser rundt i trætoppene efter føde eller henter agern, kogler og andet mad på skovbunden.

Egernet spiser masser af frø og knopper fra nåletræer, men spiser også svampe, insekter og en sjælden gang fugleunger eller æg. Først på efteråret ligger der ofte grønne skudspidser fra grantræerne i skovbunden. Det er egernet, som gnaver skudspidserne af for at spise knopperne.


Om efteråret hamstrer egernet føde til vinteren. Svampe bliver hængt til tørre i grenene til senere brug. Frø og andet bliver gemt mere eller mindre tilfældige steder i sprækker i træer eller huller i jorden.



Velkommen til Geel Skov og Ravneholmene





Offentlig transport til Geel Skov og Ravneholmene


 S-tog.

 Nærumbanen: Flere muligheder for afstigning langs Mølleåen.

 Se www.movia.dk.

 Se kortet i folderen.

 Hunde skal føres i snor af hensyn til publikum og dyrelivet. I Geel Skov er det dog tilladt at luften hund uden snor - så længe hunden er under fuld kontrol og i syne.

 Ridning er tilladt. Medbring gyldigt ridetegn. Bestil ridetegn på hjemmesiden.

www.naturstyrelsen.dk/hovedstaden

www.udinaturen.dk - landsdækkende oversigt over lejrpladser, naturlegepladser, fiskemuligheder og meget mere.

● Geel Skov og Ravneholmene



Geel Skov og Ravneholmene administreres af Naturstyrelsen Hovedstaden, tlf. 72 54 31 49, e-mail: hst@nst.dk. I uopsættelige tilfælde i weekender ring på tlf. 23 73 02 00.

Serien »Vandreture« er foldere over udvalgte naturområder. De kan fås på biblioteker og turistbureauer, samt ved indgangene til mange af områderne. Se også naturstyrelsen.dk



Miljøministeriet
Naturstyrelsen



Miljøministeriet
Naturstyrelsen



Geel Skov og Ravneholmene

Vandreture nr. 130

Geel Skov og Ravneholmene

Vis hensyn

Geel Skov og Ravneholmene er varierede småskove omgivet af bebyggelse. Begge skove er meget besøgt af børnehaver, orienteringsløbere, rollespilsfolk, hundeluffere og andet godtfolk. Tag derfor størst muligt hensyn til hinanden!

Rig natur

Landskabet er kuperet og her findes mange forskellige skovtyper og vandområder med plads til en mangfoldighed af dyr og planter. Bl.a. er gamle eller rådrende træer føde og levested for mange fugle, insekter og svampe.

Skoven fornyes næsten udelukkende ved at træernes egne frø spirer til ny skov.



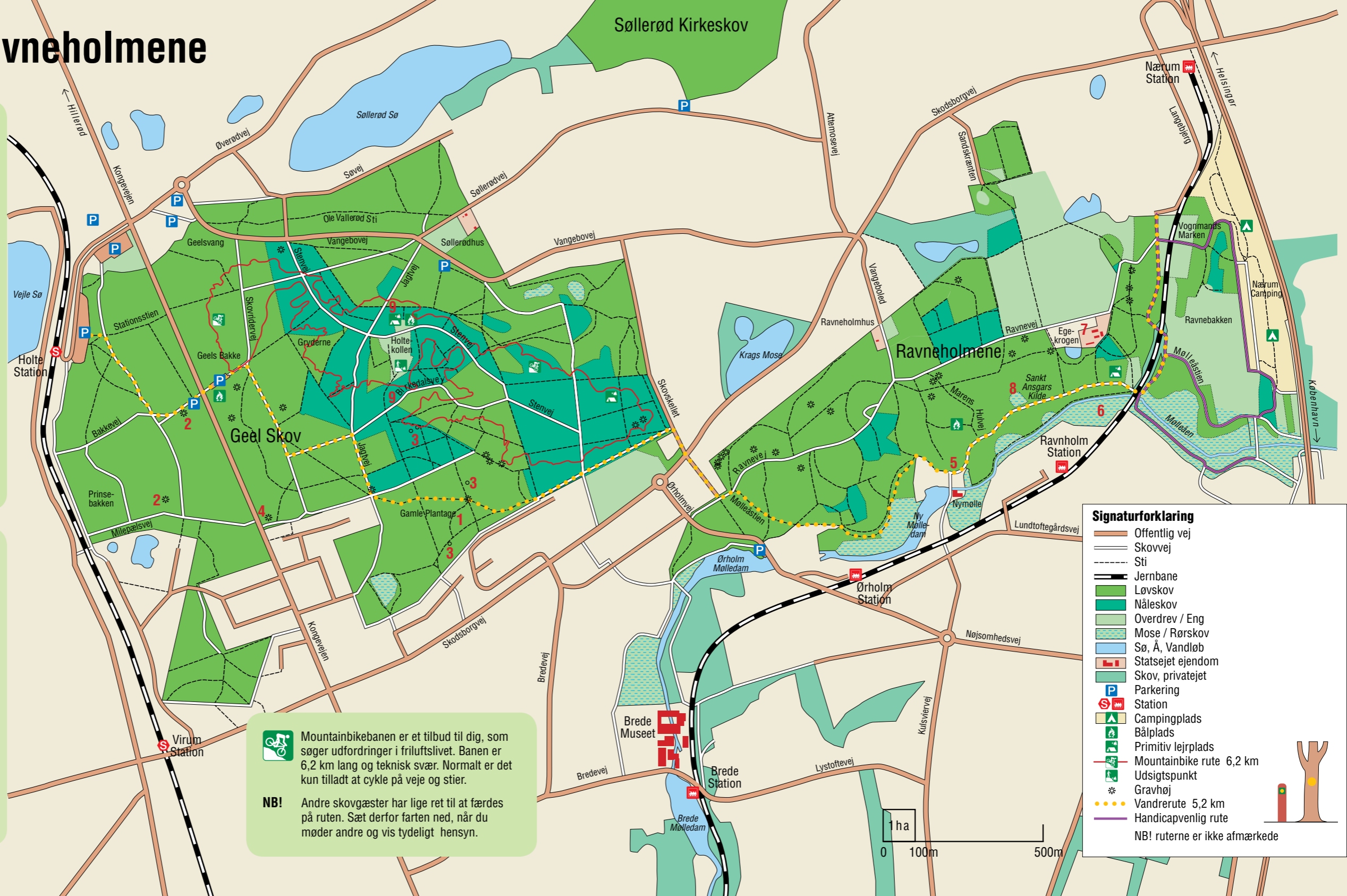
I **Geel Skov** er det tilladt at gå med hund uden snor, men kun hvis du har den under fuld kontrol og i syne. Tag hunden i snor når du møder andre skovgæster, herunder mountainbikere.



Mountainbikebanen er et tilbud til dig, som søger udfordringer i friluftslivet. Banen er 6,2 km lang og teknisk svær. Normalt er det kun tilladt at cykle på veje og stier.

NB!

Andre skovgæster har lige ret til at færdes på ruten. Sæt derfor farten ned, når du møder andre og vis tydeligt hensyn.



Signaturforklaring

- Offentlig vej
- Skovvej
- Sti
- Jernbane
- Løvskov
- Nåleskov
- Overdrev / Eng
- Mose / Rørskov
- Sø, Å, Vandløb
- Statsejet ejendom
- Skov, privatejet
- Parkering
- Station
- Campingplads
- Bålplads
- Primitiv lejrplads
- Mountainbike rute 6,2 km
- Udsigtspunkt
- Gravhøj
- Vandrerute 5,2 km
- Handicapvenlig rute
- NB! ruterne er ikke afmærkede