



Hold altid mindst 200 m. afstand

Det er vigtigt for at blive stor nok, før vinteren sætter ind. opnå en vægt på 25-30 kg i løbet af 1 måned fra fødslen og hele dagen, kan de vokse med op til 900 gram pr. dag og land. Hvis ungerne har fred og ro til at ligge på højsandene mælk har et fedtindhold på op til 48%. Sælunger dier kun på opdygger ungen sit spæklag ved at die hos hunnsælen. Sæl- lede, men mangler et tykt spæklag. I perioden fra maj til juli Den spættede sæl bliver født store og færdigudvik-

samt området omkring Galgerøvet syd for Sønderho. højsande – særligt Kore Sand, Bollert Sand, Langli Sand Den spættede sæl yngler tilfældigt i Vadehavet, mens Græs-

### Skræm ikke sælerne i vandet

Unik natur Vadehavet er et af verdens mest betydningfulde naturområ- der. Det strækker sig gennem tre lande – Holland, Tyskland og Danmark og dækker et område på to gange Sjællands størrelse. Vadehavets landskab er under konstant forandring fra naturens hånd. Vandets og vindens kræfter former øerne og kysterne, stort set uden menneskets indblanding. Nogle steder nedbrudes kystlandskabet – andre steder bygges nyt op. Det dynamiske landskab er enestående i europæisk sammenhæng og er derfor beskyttet gennem fredning og internationale aftaler.



# Sejlads i Vadehavet

Skov- og Naturstyrelsen  
BLÅVANDSHUK  
VADEHAVET



Gratisk tilrettelæggelse: Page Leroy-Cruce Illustration: Jens Overgaard Christensen Kort: Parabole Tryk: Scamprint Oplag: 15.000 Udgivet: 2009

## Natur- og Vildtreservat Vadehavet







For at beskytte og tage hensyn til fugle, fisk og sæler og for at sikre alle rimelige oplevelsesmuligheder, gælder der særlige regler for færdsel, sejls, jagt og fiskeri i Vadehavet

### Områder med adgangsforbud

1. Området mellem Langli og Skallingen, samt et område nord, øst og syd for Langli jf. reservatfærdighedsplan

2. Øen Langli i perioden fra 16. september til 15. juli. Hunde forbudt.  
3. Landareal ud til Albuøbugten på Fanø  
4. Trinden og Keldsand øst for Sønderho, Fanø  
5. Strandengsområde og silkgårde langs Laningsvejen til Mandø  
6. Den sydvestlige del af Kore Sand syd for 55°14'N breddegrad.  
7. Et område nord og syd for Rømdæmningen. Ved Rømo et 1 km bredt område på begge sider. På fastlandsiden et område fra Ballum Sluse til Brøns Å udløb.  
8. Helms Ode syd for Havneby, Rømo i perioden fra 1. april til 31. august. Hunde forbudt.  
9. Lammægger og øvrige højsande i den vestlige del af Lister Dyb.  
10. Jordsand samt vader vest for Det Frømskudte Dige ved Højer  
11. Margrethe Kog syd for Højer Kanal. Det er dog tilladt at færdes ned langs Det Frømskudte Dige fra kl. 10 til solnedgang fra 16. juni til 30. september samt fra 1. november til 28. februar.

### Skræm ikke sælerne i vandet

😊	😞
	
Passende afstand	For tæt på
	
Trivsel	Vægt tab
	
Liv	Død

Skov- og Naturstyrelsen der hører under Miljøministeriet, forvalter arealer over hele landet, og driften heraf tilgodeser både friluftsmål, produktionshensyn og beskyttelse af natur og kulturværdier. Besøg os på [www.skovognatur.dk](http://www.skovognatur.dk)



Brætsejls, Kite-Surf, brug af vandski og sejls med fler- skrogsjoller er kun tilladt nogle få steder i Vadehavet.

Indenfor en afstand af 300 m fra kysten mellem Blåvandshuk og Skalling Ende og langs vestkysten af Fanø og Rømo, må sejls med motordrevet fartøj kun ske vinkelret på kysten.

at højvandsrastepladserne.

negativ indflydelse på sælernes og vadefuglernes udnyttelse hastighed end 10 knob udenfor sejlrønderne kan også have de lavandede grunde i hele Vadehavet. Sejls med højere synet til de store flokke at ændre og gæs, som søger føde på Hassthedsbegrænsningen er blandt andet begyndt i hen- og Lister Dyb, samt et mindre område ved Hjerling Strand. denfor de atmosfæriske sejlrønder gennem Grådyb, Knude Dyb (se oversigtskort), med motordrevne fartøjer er kun tilladt in- Sejls med højere hastighed end 10 knob øst for Basislinien

### Max. 10 knob

Vandscooter, jetski, luftpudebåde og andre luftpropel dreve fartøjer må ikke anvendes i Vadehavet.

### Regler for sejls

1. Rømo Skydeområde. Der er adgangsforbud på Juvre og Bollert Sand samt strandengsarrealer på den nordvestlige del af Rømo jf. nærværende kort samt skilning og afmærkning på stedet. Under skydøvelser markeret ved højt ballon og advarsels- blitz er der endvidere forbud mod sejls i sikker- hedszonen gennem Juvre Dyb mellem Kore Sand og Rømo.

2. Albæk Skydeområde ved Hjersted. Under skyde- øvelse markeret ved højt ballon er der adgangsforbud langs kysten og på hede arealerne vest for Tingdal Plantage. Der er ikke udlagt en sikkerheds- zone i Vadehavet med forbud mod sejls ved skydøvelser. Under skydøvelse er farvandet ret vest for Albækens udløb under konstant observa- tion. Skydningen indstilles, når der observeres færdsel eller sejls i området vest for skyde terrænet.

Herudover er der færdselsbegrænsninger i følgende militære øvelsesområder

### Militære skydeområder

### På sejltur i Vadehavet

Hvad enten du sejler i kajak, motorbåd eller du er ude og prøve kræfter med Vesterhavet på surfbræt, venter masser af gode naturoplevelser. Vadehavet frembyder fantastiske strande, storslåede vidder og et dyreliv i særklasse. Intet andet sted i Danmark kan opleves så store fugleflokke. Mellem ebbe og flod kan fuglenes travle søgen efter føde opleves på blotlagte flak og vadeblader. Ved højvande samles fuglene i store flokke på forlande og en række højvands- rastepladser mellem øerne. Sejl ikke tæt på store fugleflokke ved højvande.



### Ynglefugle

Ved landgang i sommerhalvåret fra april til juli, bedes du være opmærksom på varslende og urolige ynglefugle i kystnære områder. Fuglenes advarselsskrig fortæller dig, at du er tæt på deres æg og unger. Tag aldrig længerevarende ophold, hvor der er mange ynglefugle. På Vadehavetsøen – Langli – der er yngleplads for tusindvis af kolonirugende fugle, skal færdsel i fuglekolonierne undgås. Hund må ikke medbringes.

### Sæler

Oplev sælerne på afstand fra båd. Under sejls i strøm renderne vil du ofte opleve sælerne komme helt tæt på båden, når de nysgerrigt stikker hovederne op. Sejl aldrig tæt på sæler der ligger på højsande.





**Hold hunden i snor**  
I perioden 1. oktober til 31. marts må hunden være løs på stranden. Hunden skal være under fuld kontrol.

**Hundeskov**  
Her må hunden løbe løs på alle tider af året. Hunden skal være under fuld kontrol.

- Natur- og vildtreservat Vadehavet
- Vandscooter forbudt i Vadehavet
  - Jetski forbudt i Vadehavet
  - Luftpudebåd forbudt i Vadehavet
  - Vildtreservat
  - Sejls og færdsel forbudt
    - Langli dog kun 16.09 - 15.07
    - Helms Odde dog kun 01.04 - 31.08
  - Sejls > 10 knob forbudt
  - Undtagelser:
    - Grådyb
    - Knudedyb
    - Lister Dyb
  - Hunde må ikke medbringes
  - Militær skydeområde
  - Surf
  - Kite surf
  - Vandski
  - Sejlrrende
  - Naturcenter
  - Camping
  - Primitiv overnatning
  - Hundeskov
    - Ål Plantage
    - Fanø Klitplantage
    - Kirkeby Plantage
    - Vråby Plantage

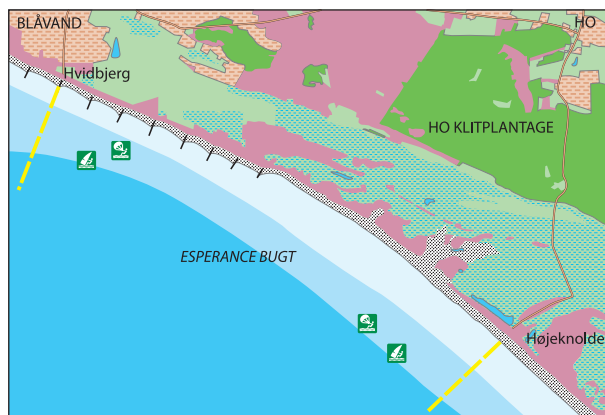
Dette kort er et orienterende søkort. Kortet er ikke velegnet til navigation, da alle sømarkeringer er udeladt. Skov- og Naturstyrelsen tager forbehold for fejl og mangler der måtte være på kortet. Vadehavet er et meget dynamisk område, hvor tidevandsreder og flak til stadighed er under forandring. I forbindelse med sejls i Vadehavet, anbefales at fremskaffe nyeste opdaterede søkort.

**Surf og vandskisport i Vadehavet**

Begrænsningerne for brætsejls, vandskisport og sejls med flerskrogsjoller i Natur- og Vildtreservat Vadehavet er begrundet i ønsket om at sikre alle rimelige muligheder for at opleve Vadehavets enestående naturrigdomme og for at sikre sælerne og de andre dyr i Vadehavet større uforstyrrede områder.

Brugen af vandski, surfbræt og anden aktiv vandssport i Vadehavet er derfor kun tilladt følgende fem steder:

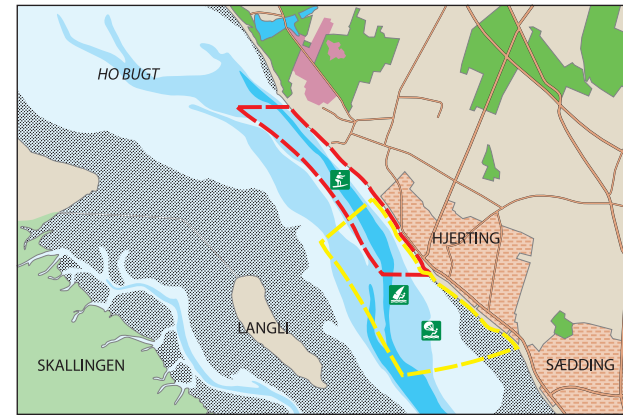
1. Surf, kitesurf og sejls med flerskrogsjoller er tilladt langs kysten sydøst for Blåvandshuk fra Hvidbjerg Strand til Højeknolde på Skallingen.



2. Fra 1. marts til 30. september er surf, kitesurf, brug af vandski og sejls med flerskrogsjoller samt sejls med højere hastighed end 10 knob tilladt i Grådyb tidevandsområde ud for Hjerding og øst for Hjerding Løb. Tilladelsen til udøvelse af vandskisport og sejls med højere hastighed end 10 knob er tidsbegrænset.

Vandski området er afgrænset på følgende måde:

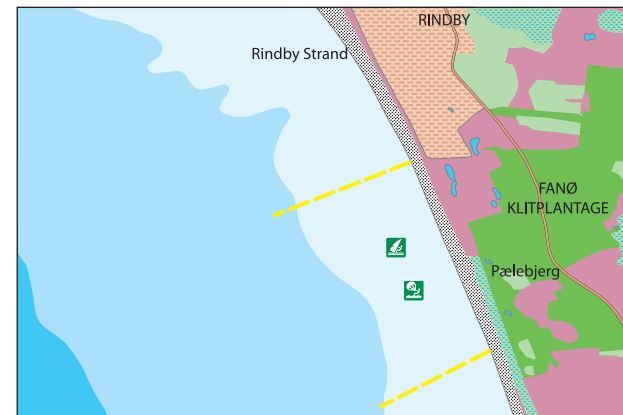
**Vest:** Vestsiden af Hjerding Løb **Øst:** Højeste daglig vandstand  
**Nord:** 55°32,80'N breddegrad **Syd:** 55°31,35'N breddegrad



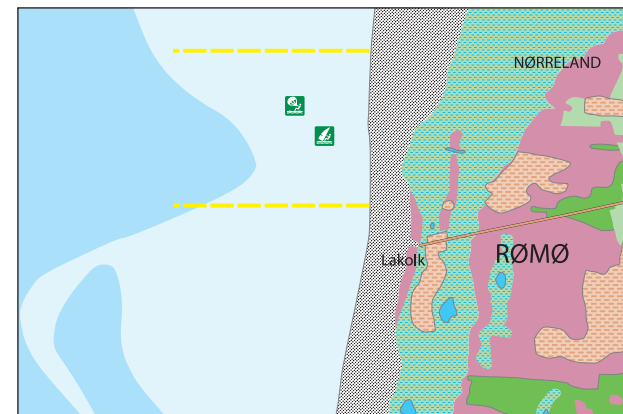
Området hvor surf, kitesurf og sejls med flerskrogsjoller er tilladt, er afgrænset af følgende fire koordinater:

- 1. 55°56,73N - 08°22,81E
- 2. 56°00,05N - 08°22,81E
- 3. 55°52,06N - 08°19,99E
- 4. 55°30,44N - 08°21,22E

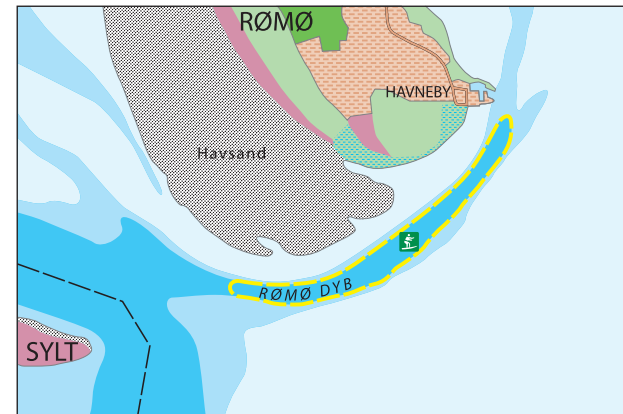
3. Surf, kitesurf og sejls med flerskrogsjoller er tilladt langs en 3 km strækning af Fanø Vesterhavskyst, Rindby Strand udfor Pælebjerg. Området er markeret ved skiltning på stedet.



4. Surf, kitesurf og sejls med flerskrogsjoller er tilladt i et område på Rømø Vesterhavsstrand, Lakolk ud for Mærskhjørn Lå. Området er markeret ved skiltning på stedet.



5. Brug af vandski er tilladt i sejlrrenden gennem Rømø Dyb til Havneby



**Kajak og kano**

Kajak og kano sejls er tilladt i hele Vadehavet udenfor områderne med adgangsforbud. Vær opmærksom på tidevand, vind og vejr forud for og under sejls med lette fartøjer. Der er 3-5 knobs strøm i løbene. Vind betyder noget mere end strøm for lette fartøjers fremdrift. Vær særligt opmærksom på at det ikke er tilladt at krydse endsige færdes på begge sider af Rømødæmningen og Låningsvejen til Mandø.