

Ganløse Ore omfatter 397 ha. Omkring 57% er løvtræ, 39% nåletræ mens 4% er åbne arealer som f.eks. moser.

Driftsplanen

For at sikre at arealerne drives bæredygtigt, udarbejdes der 15-årige planer for driften. Den seneste driftsplan er udarbejdet for perioden 1995-2010. I driftsplanen foreskrives de overordnede mål, f.eks. at der skal tages flersidige hensyn ved driften af skovene. Det vil sige, at der skal produceres træ af høj kvalitet til træindustrien samtidig med, at der gives plads og muligheder for friluftsliv og naturoplevelser. I driftsplanen fastlægges, hvor meget træ der kan skoves i gennemsnit pr. år, og hvilke slags træer der skal plantes i skoven som erstatning for de store træer, der fældes – populært omtalt som foryngelse.

Ifølge driftsplanen vil der ske følgende større ændringer: 3,5 ha løvtræ vil blive foryngt med frø fra moderbevoksningen, dvs. at de gamle træer fældes, og arealet overtages af nye planter som selv spirer frem eller plantes. I et område på 5,4 ha, markeret med ①, vil løvskoven blive erstattet af nåleskov, fordi den tætte græspels gør det vanskeligt at plante løvtræ. 1,2 ha nåletræ vil blive efterfulgt af nåletræ ved ②, mens 16,2 ha nåleskov vil blive erstattet med en blanding af eg og skovfyr markeret med ③. Ved ④ vil en lærkebevoksning blive underplantet med bøg. Ved ⑤ vil 0,6 ha nåletræ blive fældet, og arealet bliver herefter holdt åbent ved græsning. Ved ⑥ vil en gruppe rødgran blive fældet, og arealet vil på sigt blive til mose.

Tilvækst og hugst

I perioden vil der årligt blive fældet og solgt 2.900 kubikmeter træ. Tilvæksten vil årligt være 4.300 kubikmeter, hvilket betyder, at der bliver mere "træ" i skoven. Der opspares vedmasse i skoven, som vil blive høstet, når træerne har nået fuld størrelse.

Urørt skov

I skovens sydvestlige hjørne, markeret med ⑦, findes der en bølgebevoksning fra 1862 på små 5 ha, hvor der ikke er fældet træer siden 1917. Denne bevoksning er udlagt til urørt skov, hvilket betyder, at der hverken plantes eller fældes i området. Området er nu domineret af store, tætstående bøgetræer. Når nogle af disse træer dør og vælter, vil nye træer vokse op, og området får over en lang årrække urskovskarakter.

Flådeegene

I skovens vestlige del (markeret med ⑧) findes en lille sphagnum-mose omgivet af fredede 150-årige flådeeg. De kaldes flådeeg, fordi de blev plantet i 1834 for at sikre orlogsflåden tømmer til at bygge krigsskibe med. Ved pleje (nedskæring) forhindres det,

at mosen lukkes med birk og pilekrat, ligesom vandstanden vil blive hævet ved tilstopning af grøfterne. Flådeegene vil få lov til at stå urørte.

Fortidsminder

Skoven er rig på fortidsminder bl.a. en del gravhøje og langdysser. Nogle af disse er meget velbevarede, andre er delvis ødelagte ved pløjning af tidligere tiders landbrugsdrift eller efter besøg af fortidens gravrøvere. Skovdistriktet holder dem synlige og i god stand ved at fjerne kvas og opvækst af træer.

I von Langens Plantage (markeret med ⑨) findes et system af oldtidsagre, der stammer fra jernalderen. Agrene kan bedst ses om vinteren, når skoven er uden blade. De fremstår da nærmest som en række terrasser i det kuperede terræn. Der bliver taget hensyn til agersystemet i den daglige drift, eksempelvis ved udkørsel af træ, så de ikke udviskes yderligere.

Planter og dyr

Ganløse Ore har et rigt og varieret plante- og dyreliv, der indeholder de arter, man normalt kan forvente i en dansk skov. Blandt andet er der en stor bestand af rådyr. For at sikre at plantede træer ikke bliver ædt af rådyrene, kan det være nødvendigt at opsætte hegn. Det er tilladt at gå ind i hegningerne, hvis der er en låge eller en stente over hegnet.

Enkelte steder i skoven står der sjældne planter, f.eks. kratvikke. Skovdistriktet værner om disse ved at undlade indgreb på og omkring stederne eller ved en målrettet pleje af planterne.

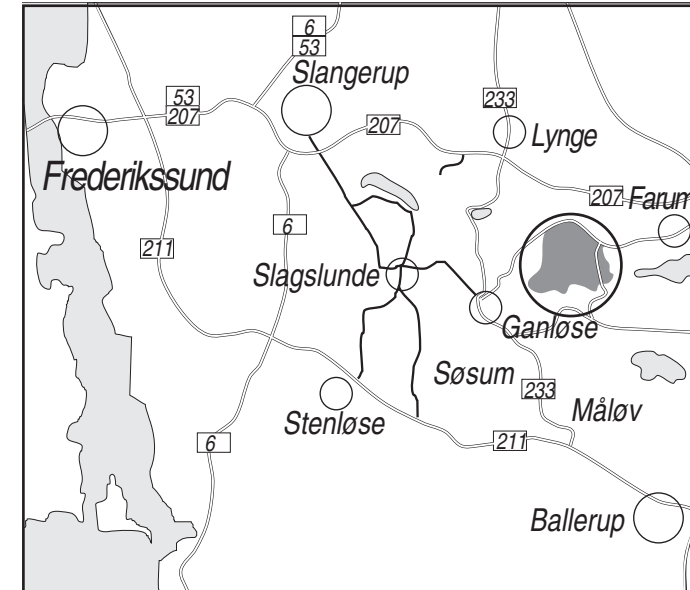
Praktiske oplysninger

Der findes ved Krogemosen en bålplads, som stilles til fri afbenyttelse. Herudover er der et veludbygget net af ridestier. Ridning er ikke tilladt på skovvejene.

Skoven er udlagt som B-skov (beskyttet skov). Det betyder, at der normalt ikke gives tilladelse til arrangementer, som vil kunne forstyrre dyrelivet eller skovgæster, der vil nyde en stille skovtur.

Vil du vide mere, er du velkommen til at kontakte Københavns Statsskovdistrikt, Fægyden 1, 3500 Værløse, tlf. 44 35 00 35, fax 44 35 00 36, e-mail: d18@sns.dk eller distriktets hjemmeside: www.sns.dk/koebenhavn.

KORT OM SKOVENS DRIFT



Ganløse Ore

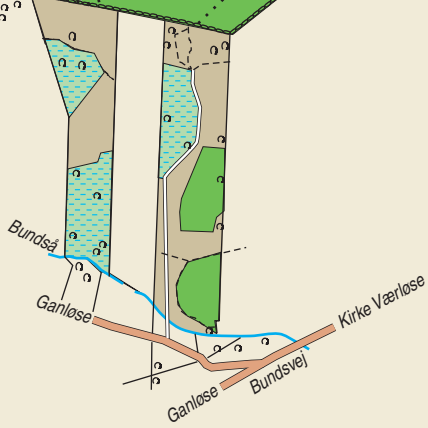
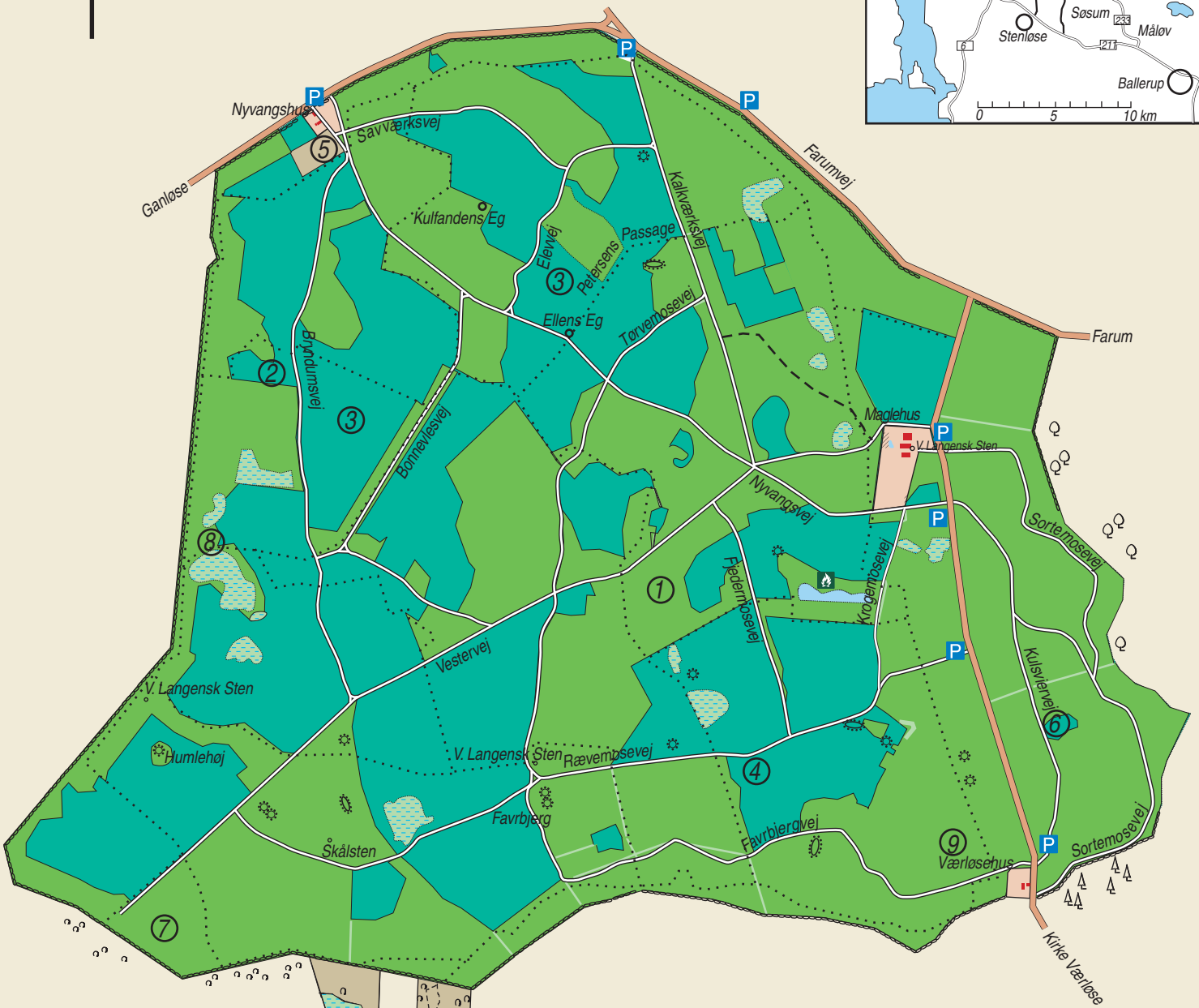
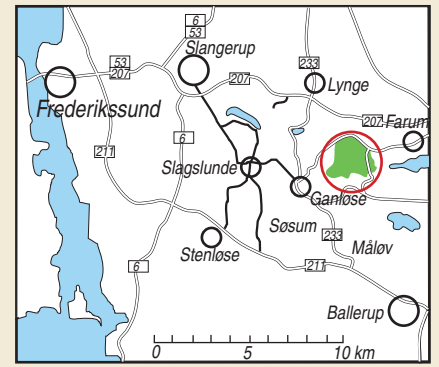
Skov- og Naturstyrelsen
Københavns Statsskovdistrikt



Skov- og Naturstyrelsen

der hører under Miljøministeriet, forvalter arealer over hele landet, og driften heraf tilgodeser både friluftsmål, produktionshensyn og beskyttelse af natur- og kulturværdier.





Signaturforklaring

- Offentlig vej
- Skovvej, motorkørsel ikke tilladt
- Skovspor, sti
- Slette
- Nåletræ
- Lovtræ
- Sø
- Mose
- Bebyggelse
- Kæmpehøj, langdysse
- Stengærde
- å
- Parkering
- Bålplads
- Ridesti

TÆNK på brandfaren.
 VÆRN om skoven og dens værdier.
 KAST ikke affald i skoven.
 HUNDE skal føres i snor

