

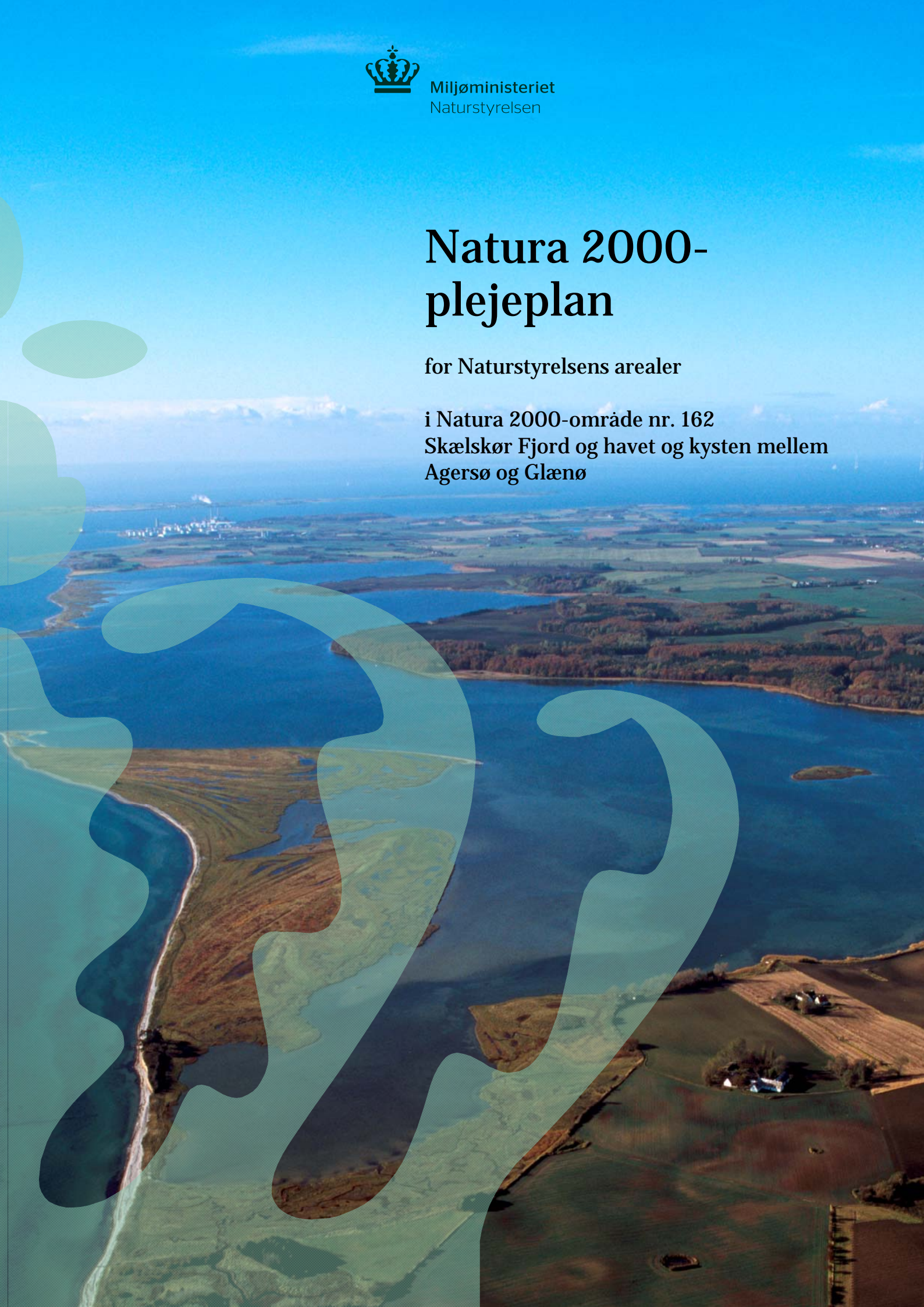


Miljøministeriet  
Naturstyrelsen

# Natura 2000- plejeplan

for Naturstyrelsens arealer

i Natura 2000-område nr. 162  
Skælskør Fjord og havet og kysten mellem  
Agersø og Glænø



**Titel:**

Natura 2000-plejeplan for  
Naturstyrelsens arealer i Natura 2000-  
område nr. 162 Skælskør Fjord og havet  
og kysten mellem Agersø og Glænø

**Udgiver:**

Naturstyrelsen  
Haraldsgade 53  
2100 København Ø  
www.nst.dk

**År:**

2012

**Foto:**

Jan Kofod Winther

**Kort:**

Naturstyrelsen, på baggrund af kortmaterialer i henhold til tilladelse  
G18/1997 (Kort og Matrikelstyrelsen)

**ISBN nr.**

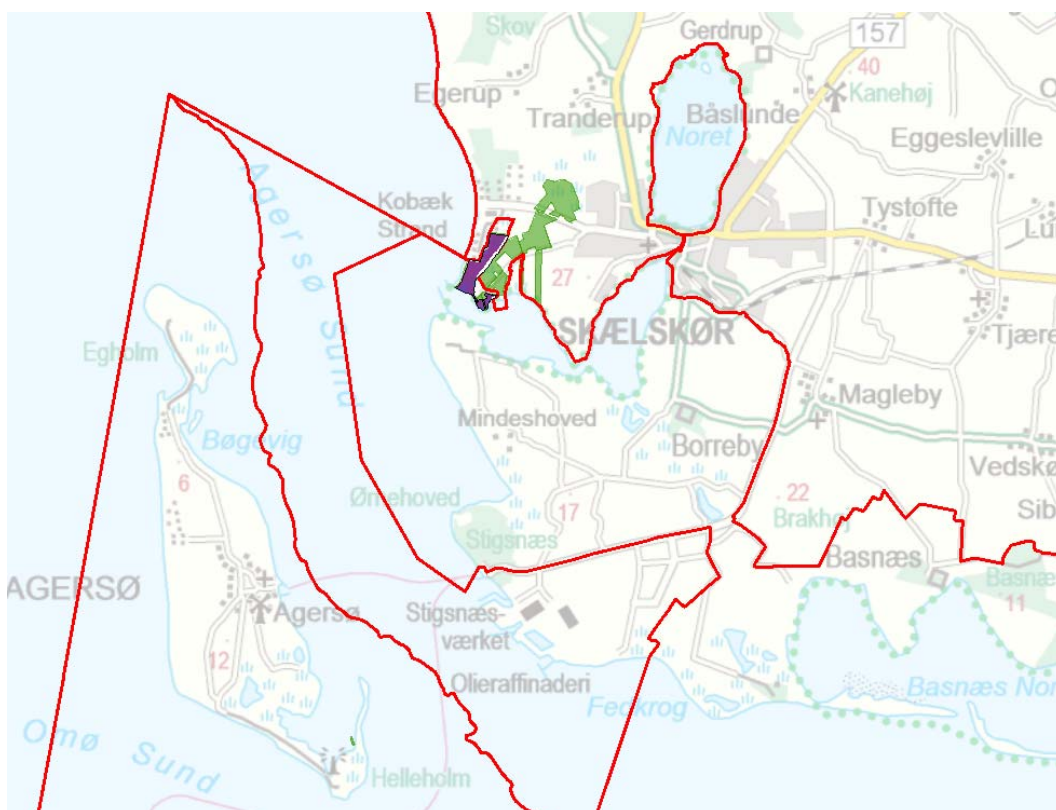
978-87-7279-819-6

Må citeres med kildeangivelse.

# Generelt

Naturstyrelsen har udarbejdet Natura 2000-planer for 246 områder i Danmark.

Denne plejeplan følger op på Natura 2000-planen for område N162 *Skælskør Fjord og havet og kysten mellem Agersø og Glænø* og vedrører Naturstyrelsens arealer på ca. 30 ha.



Billede 1 Oversigt over en del af Natura 2000 området. Røde streger afgrænser Natura 2000 området. Med violet farve er vist Naturstyrelsens strandenge vest for Skælskør. Styrelsen ejer også små områder på Agersø og ved Glænø.

I denne plejeplan er arealer og indsats opdelt på henholdsvis lysåbne naturtyper og arter. Bemærk, at Naturstyrelsens samlede arealforvaltning i området er omfattet af flere planbestemmelser og retningslinjer end dem, der findes i denne plan. For supplerende læsning henvises til Naturstyrelsen Storstrøms driftsplaner.

Naturstyrelsen skal udarbejde et resumé af plejeplanen, som skal indgå i en kommunal/statslig Natura 2000-handleplan. Dette resumé er indsat som bilag 1.

Der er udarbejdet en såkaldt miljøvurdering ("SMV") af plejeplanen. Den er indsat som bilag 2.

Plejeplanen skal senest være gennemført med udgangen af år 2015.

# Områdebeskrivelse

Området ligger i det sydvestlige hjørne af Sjælland og strækker sig fra Kobæk Strand ved Skælskør til Klinteby Klint øst for Bisserup. Området omfatter desuden Agersø og Omø og et betydeligt havareal. Kyststrækningen er meget særpræget med laguner og nor afsnøret af øer, fed og større sandaflejringer. Dertil kommer brakvandsfjorden og det næsten ferske nor ved Skælskør samt det inddæmmede område, der danner Borreby Mose.

Områdets samlede areal er 18.500 ha, hvoraf landarealet udgør ca. 4.500 ha.

For en uddybende beskrivelse af Natura 2000-området, herunder præsentation af udpegningsgrundlaget for området, henvises til [Natura 2000-planen](#). På Naturstyrelsens hjemmeside kan der også findes forklaring af begreber mv.

Indenfor området ejer Naturstyrelsen et strandengsområde på knap 30 ha vest for Skælskør med god naturtilstand.

Tabel A Naturtyper og arter i plejeplanen

Naturtype/art	Nr.	Navn	Areal ejet af NST (ca. ha)
Lysåbne naturtyper	1330	Strandeng	27
	2130	Grå/grøn klit	1
			<b>28</b>
<b>Ialt</b>			<b>28</b>
(Levesteder for) arter	A038	Sangsvane	Ikke vurderet
	A043	Grågås	Ikke vurderet
	A061	Troldand	Ikke vurderet
	A081	Rørhøg	Ikke vurderet
	1166	Stor vandsalamander	Ikke vurderet
	1188	Klokkefrø	Ikke vurderet

Tabel A viser Naturstyrelsens arealer med kortlagte habitatnaturtyper i området. Desuden vises de arter fra udpegningsgrundlaget, der forekommer (eller som potentielt vil kunne indfinde sig med den rette forvaltning) i Naturstyrelsens del af området.

Udtrykket "Ikke vurderet" vidner om, at der ikke findes nogen arealregistrering for arter.

# Mål og plejetiltag

I dette afsnit beskrives Naturstyrelsens mål for lysåbne naturtyper og arter i denne planperiode. Der kan være flere mål for et givent areal med en naturtype, og det samme kan være tilfældet for en art.

Desuden præsenteres de typer af pleje/drift, som styrelsen forventer at anvende. På et givent areal kan der forekomme mere end én slags pleje/drift, ligesom der kan være fastlagt flere tiltag for en art.

Arealtallene i tabellerne udtrykker Naturstyrelsens bud på omfanget af de enkelte plejetiltag.

## ❖ Lysåbne naturtyper

Der foretages *løbende* pleje ved f.eks. græsning, slåning og slet på ca. 26 ha. strandeng.

Der foretages *enkelstående* indgreb i form af bekæmpelse af invasive arter på ca. 1 ha.

Tabel B Mål for lysåbne naturtyper

		Periodens mål	Ha (ca.)
1330	Strandeng	Naturlig dynamik	1
		Naturtypebevarende pleje	26
2130	Grå/grøn klit	Naturlig dynamik	1

Tabel C Pleje af hensyn til lysåbne naturtyper

		Plejetiltag	Eksisterende driftsplan mv. eller nyt	Ha (ca.)
1330	Strandeng	Andet areal uden drift	eksisterende	1
		Bekæmpelse af invasive arter	eksisterende	1
		Slåning - d.v.s. uden fjernelse af det afslæede	eksisterende	5
		Slæt - d.v.s. med fjernelse af det afslæede	eksisterende	1
		Græsning	eksisterende	25
2130	Grå/grøn klit	Andet areal uden drift	eksisterende	1

Tabel C viser, at plejetiltagene på Naturstyrelsens arealer er en videreførelse af allerede forekommende pleje.

### ❖ **Arter**

Som hovedregel vil arterne på udpegningsgrundlaget have gavn af indsatsen for naturtyperne i området. Det er også tilfældet i dette område, hvor Naturstyrelsen ikke planlægger yderligere indsats for arterne på udpegningsgrundlaget end den pleje, der er oplyst under naturtyperne.

	<b>Periodens mål</b>
A038 Sangsvane	Sikring af artens levested
A043 Grågås	
A061 Troldand	
A081 Rørhøg	
1166 Stor vandsalamander	
1188 Klokkefrø	

Tabel F Mål for arter

	<b>Plejetiltag</b>
A038 Sangsvane	Ingen indsats i perioden aht. art alene
A043 Grågås	
A061 Troldand	
A081 Rørhøg	
1166 Stor vandsala- mander	
1188 Klokkefrø	

Tabel G Specifik artspleje

# Bilag

**Bilag 1: Resumé af plejeplan for Naturstyrelsens arealer i Natura 2000-område N162 Skælskør Fjord og havet og kysten mellem Agersø og Glænø.**

Indenfor området ejer Naturstyrelsen et strandengsområde på knap 30 ha vest for Skælskør med god naturtilstand.

Tabel a Kortlagte naturtyper på Naturstyrelsens arealer i området

Naturtype	Nr.	Navn	Areal ejet af NST (ca. ha)
Lysåbne naturtyper	1330	Strandeng	27
	2130	Grå/grøn klit	1
			<b>28</b>
<b>Ialt</b>			<b>28</b>

**Indsats for naturtyperne**

I det følgende angives Naturstyrelsens planlagte indsats for *naturtyperne* på udpegningsgrundlaget. Indsatsen er beskrevet i tabel b. Der skelnes mellem "Eksisterende driftsplan mv." og "Nyt", da der allerede ifølge driftsplaner m.m. for styrelsens arealer skal ske en drift/pleje, der bidrager til at gennemføre plejeplanen. I dette område gælder det for hele den planlagte indsats.

Tabel b Planlagt indsats for lysåbne naturtyper

Plejetiltag	Eksisterende driftsplan mv. eller nyt	Ha (ca.)
Andet areal uden drift	eksisterende	1
Bekæmpelse af invasive arter	eksisterende	1
Slåning - d.v.s. uden fjernelse af det afslæede	eksisterende	5
Slæt – d.v.s. med fjernelse af det afslæede	eksisterende	1
Græsning	eksisterende	25
Andet areal uden drift	eksisterende	1

**Særlig indsats for arter**

Plejen af områdets naturtyper vil samtidig tilgodese arterne på udpegningsgrundlaget. Naturstyrelsen vurderer, at arterne ikke har behov for en særlig indsats derudover.



## **Bilag 2: Miljøvurdering af Natura 2000-plejeplanen**

Den enkelte plejeplan skal i henhold til lovbekendtgørelse nr. 936 af 24. september 2009 om miljøvurdering af planer og programmer have sin egen miljørapport. Rapporten skal indeholde de oplysninger, der følger af bilag 1 i loven.

Der er også udarbejdet en miljøvurdering af Natura 2000-planen, som ligger på Naturstyrelsens hjemmeside: [Miljørapport for Natura 2000-planen](#)

### **a) Planens indhold og hovedformål samt andre relevante planer**

#### **❖ Indhold**

Det primære indhold i plejeplanen for Naturstyrelsens areal er en oversigt over planperiodens mål og plejetiltag for naturtyper og arter på Natura 2000-områdets udpegningsgrundlag.

#### **❖ Formål**

Plejeplanens formål er at udmønte Natura 2000-planen på Naturstyrelsens andel af Natura 2000-området. Indsatsen i 1. planperiode skal sikre eksisterende naturværdier på udpegningsgrundlaget og indlede en proces, der genopretter eventuel akut truet natur under hensyntagen til eventuelle modstridende naturinteresser.

#### **❖ Relevante planer**

Plejeplanen følger op på Natura 2000-planen for området. Udover at være omfattet af plejeplanen, er Naturstyrelsens arealer også underlagt andre interne retningslinjer for arealforvaltningen. I det omfang der måtte være modstrid mellem dem og plejeplanen, vil plejeplanen blive fulgt.

Der er 4 vildtreservater og et par fredninger inden for Natura 2000-området. Ingen af disse berører dog Naturstyrelsens ejendom.

### **b) Nuværende miljøstatus og nul-alternativet**

Områdets nuværende miljøstatus er gennemgået i Natura 2000-planen for det aktuelle område, hvorfor der henvises til denne.

Den naturtypebevarende drift af Naturstyrelsens arealer er iværksat, hvilket afspejles i, at der er konstateret en god naturtilstand her.

### **c) Miljøforhold i områder, der kan blive væsentligt berørt af plejeplanen**

Det vurderes ikke, at der er miljøforhold på Naturstyrelsens arealer, der berøres væsentligt af den drift, der allerede er iværksat.

### **d) Eksisterende miljøproblemer**

Der er en række trusler mod naturtyper og arter på områdets udpegningsgrundlag, herunder invasive arter og tilgroning. Truslerne er systematisk beskrevet i Natura 2000-planen for området, hvorfor der henvises til denne.

### e) Relevante internationale miljøbeskyttelsesmål

Plejeplanen er en udmøntning af EU's habitat- og fuglebeskyttelsesdirektiver implementeret i dansk lov via miljømålsloven og skovloven. Plejeplanen vil sikre, at areal og tilstand af naturtyper på udpegningsgrundlaget, samt levesteder for arter på udpegningsgrundlaget, ikke går tilbage eller forringes. Samtidig vil der ske en særlig indsats for truede naturtyper og arter.

I henhold til EU's vandrammedirektiv er det overordnede mål at naturlige vandforekomster opnår "god tilstand". Direktivet er implementeret via miljømålsloven og skal realiseres med vandplanerne. Arbejdsdelingen mellem vandplanerne og Natura 2000-planerne (og dermed plejeplanerne) er således, at vandplanlægningen tager sig af vandkvalitet i vandløb, større søer, kystvande og fjorde, mens Natura 2000-planlægningen tager sig af småsøer og hydrologien på naturarealer som f.eks. rigkær og andre engarealer.

Natura 2000-direktiverne er blandt EU's bidrag til gennemførelsen af en række internationale biodiversitetskonventioner som f.eks. Ramsar-konventionen, Bern-konventionen og Bonn-konventionen, samt delmål 11 og 12 blandt de 20 delmål som blev vedtaget ved partsmødet i FN's biodiversitetskonvention i Nagoya i 2010 (Aichi-målene). Delmål 11 og 12 omhandler netop beskyttelse af naturområder og arter.

### f) Planens indvirkning på miljøet

<b>Planens indvirkning på</b>	<b>Påvirkes</b>	<b>Ingen væsentlig påvirkning</b>	<b>Redegørelse for indvirkning</b>
<b>Biologisk mangfoldighed</b>	X		Den biologiske mangfoldighed knyttet til naturtyper på udpegningsgrundlaget sikres og øges via f.eks. græsning og høslet. Den planlagte drift og pleje fastholder og/eller genopretter naturtyperne på udpegningsgrundlaget med deres karakteristiske arter. Genopretningen af naturtyperne vil typisk ske på bekostning af mere artsfattige og "trivielle" naturtyper.
<b>Befolkningen</b>	X		Mulighederne for rekreative oplevelser i tilknytning til området sikres eller forbedres via et forbedret naturgrundlag.
<b>Menneskers sundhed</b>		X	
<b>Fauna og flora</b>		X	Det vurderes ikke, at der på Naturstyrelsens arealer er Bilag IV-arter eller andre sjældne eller truede arter.
<b>Jordbund</b>		X	
<b>Vand</b>		X	
<b>Luft</b>		X	
<b>Klimatiske faktorer</b>		X	
<b>Materielle</b>		X	

## **goder**

<b>Landskab</b>	X
<b>Kulturarv, herunder kirker</b>	X
<b>Arkitektonisk arv</b>	X
<b>Arkæologisk arv</b>	X

### **g) Foranstaltninger der modsvarer negativ indvirkning på miljøet**

Plejeplanen forventes ikke at få negative konsekvenser for miljøet, men vil derimod sikre og forbedre områdets naturgrundlag, med fokus på arter og naturtyper på udpegningsgrundlaget. Der vurderes derfor ikke at være behov for foranstaltninger, der modsvarer negativ indvirkning på miljøet.

### **h) Grundlag for prioriteringer og valg**

Natura 2000-planen udgør grundlaget for plejeplanens prioriteringer og valg. I de tilfælde hvor der har været forudset en modstrid mellem hensyn til forskellige arter og/eller naturtyper på områdets udpegningsgrundlag, har Natura 2000-planen allerede foretaget denne prioritering.

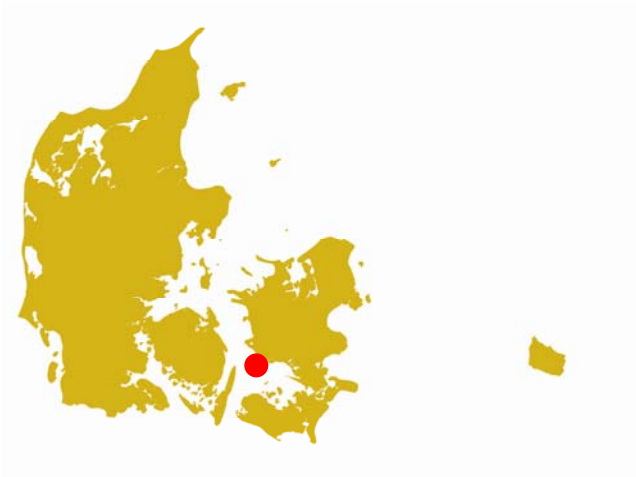
### **i) Overvågning**

Natura 2000-indsatsen bliver løbende overvåget i forhold til udpegningsgrundlag og naturværdier via NOVANA overvågningsprogrammet. Desuden afrapporterer Danmark den nationale indsats vedrørende habitat- og fuglebeskyttelsesdirektiverne til EU-kommissionen hvert 6. år.

### **j) Ikke-teknisk resumé**

I medfør af lovbekendtgørelse nr. 936 af 24. september 2009 er der foretaget en miljøvurdering af plejeplanen for Naturstyrelsens arealer i N162 *Skælskør Fjord og havet og kysten mellem Agersø og Glænø*. Plejeplanens formål er at udmønte Natura 2000-planen for de pågældende arealer ved at sikre eller forbedre tilstand og bevaringsprognose for de arter og naturtyper, området er udpeget for at beskytte. Hvis ikke plejen opretholdes, vil Naturstyrelsens arealer med tiden gro til og bevaringsprognosen vil blive ringere.

Den iværksatte pleje medvirker til at opretholde den biologiske mangfoldighed.



Miljøministeriet  
Naturstyrelsen

Haraldsgade 53  
DK-2100 København Ø  
Tlf.: (+45) 72 54 30 00

[www.nst.dk](http://www.nst.dk)